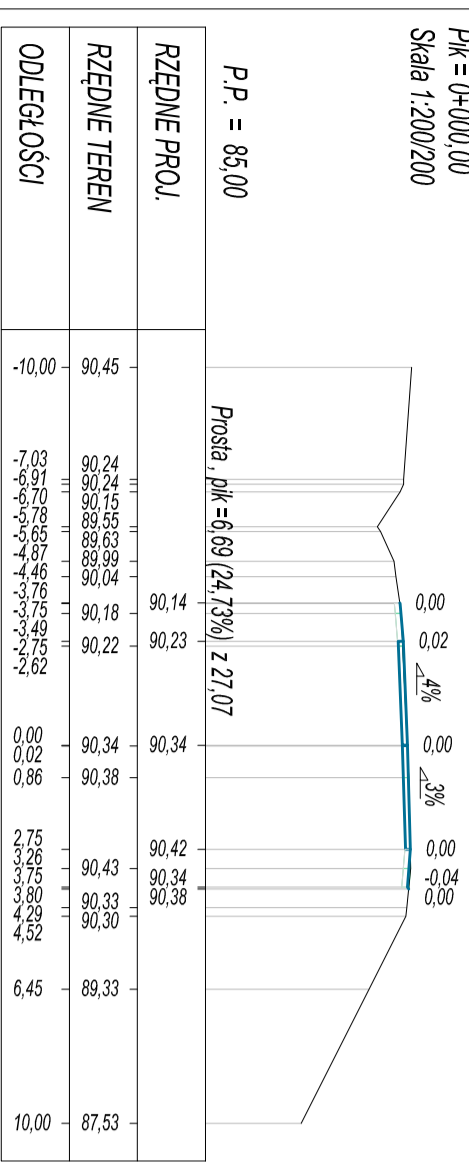


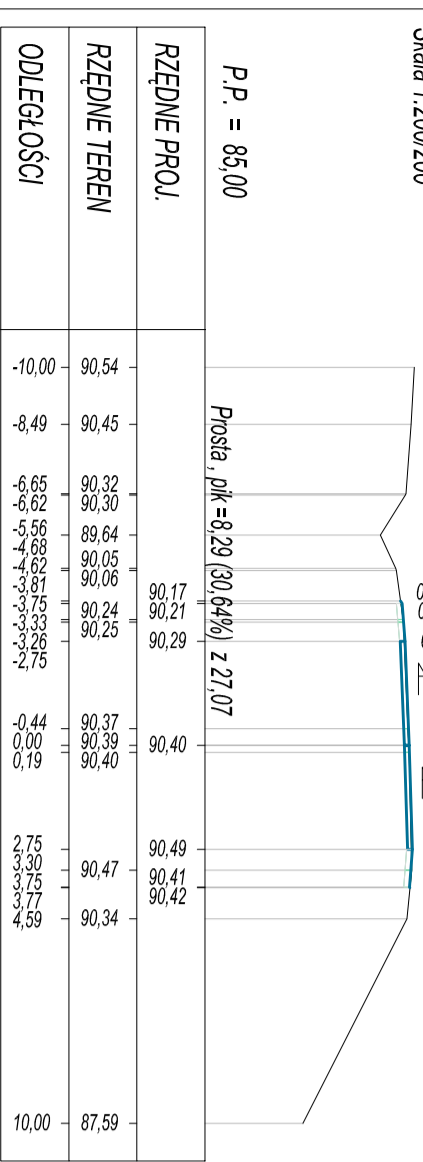
# PRZEKROJE POPRZECZNE

## SKALA 1:200/200

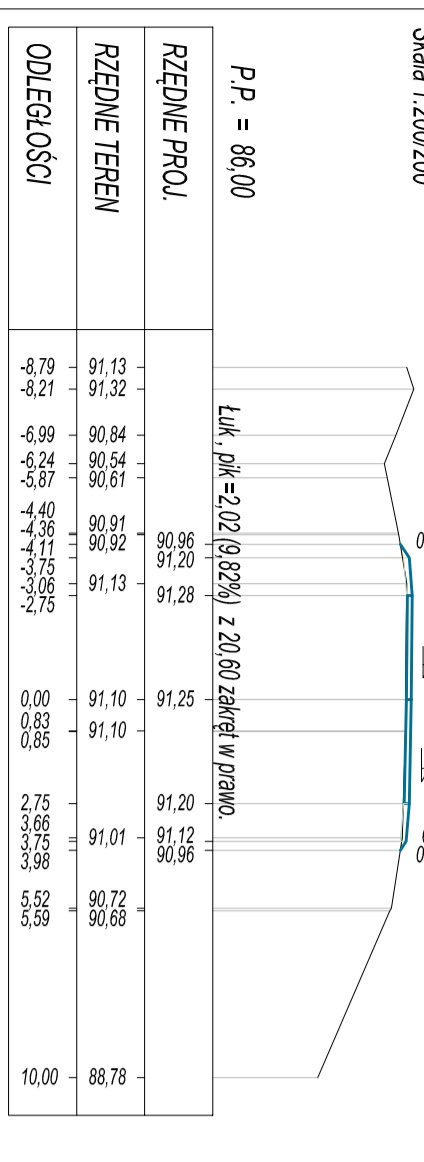
PK = 0+000,00  
Skala 1:200/200




PK = 0+001,60  
Skala 1:200/200



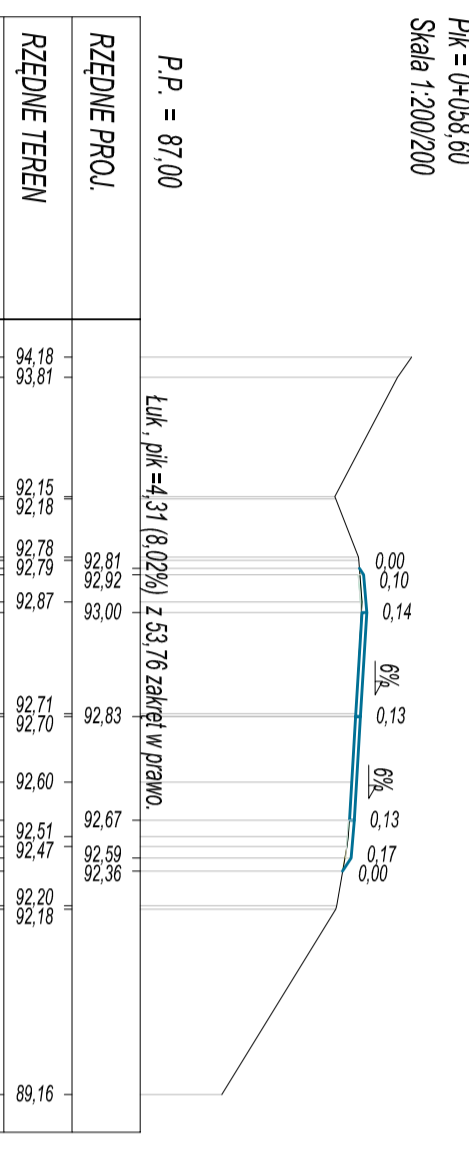
PK = 0+022,40  
Skala 1:200/200




PK = 0+045,20  
Skala 1:200/200



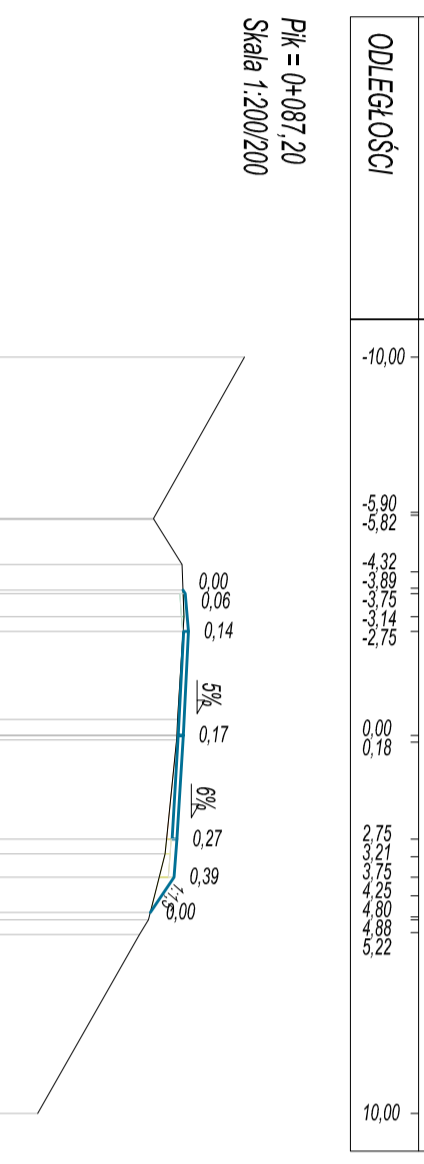
PK = 0+058,60  
Skala 1:200/200



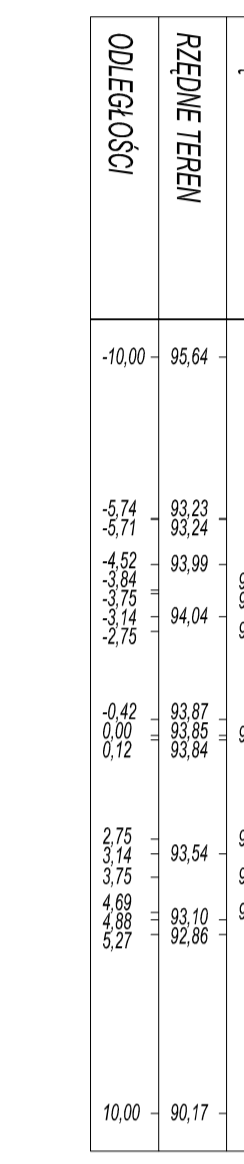
PK = 0+072,80  
Skala 1:200/200



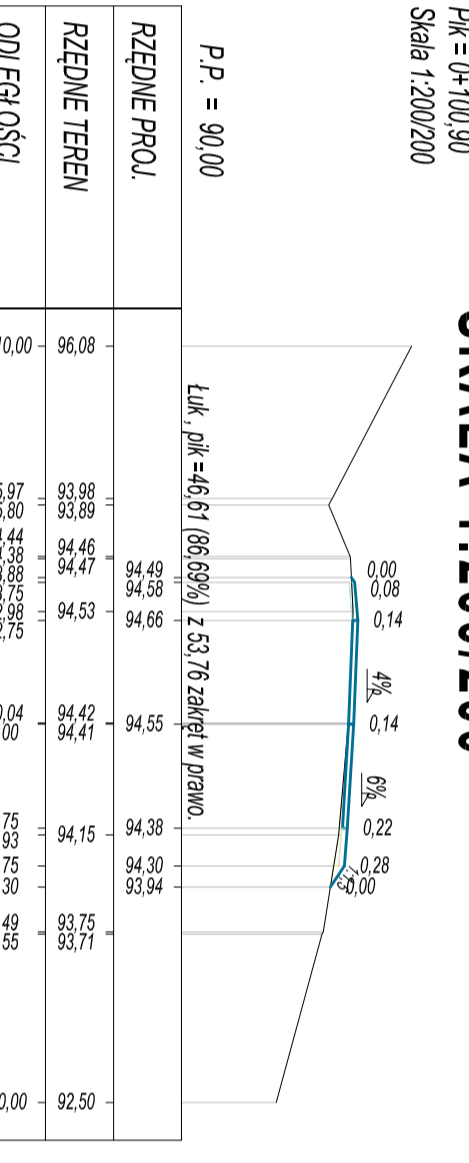
PK = 0+087,20  
Skala 1:200/200



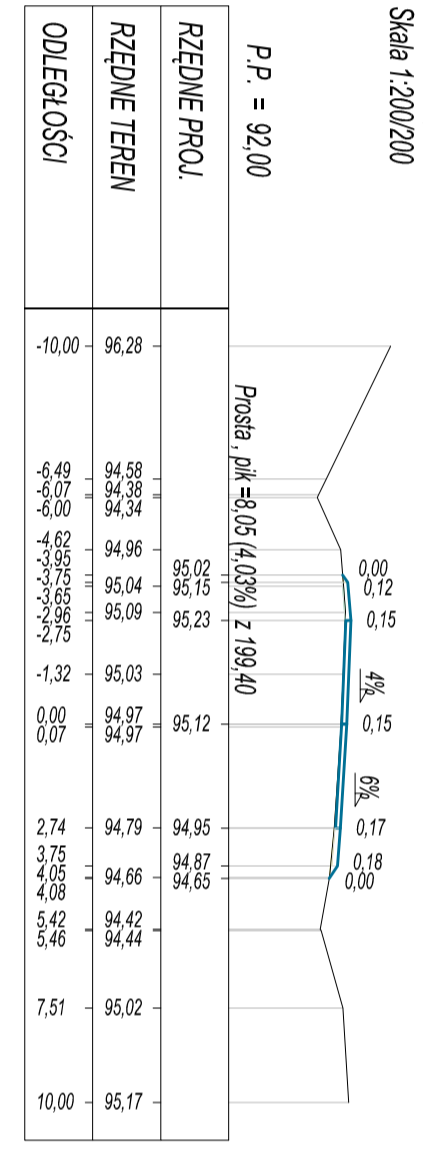
PK = 0+100,90  
Skala 1:200/200



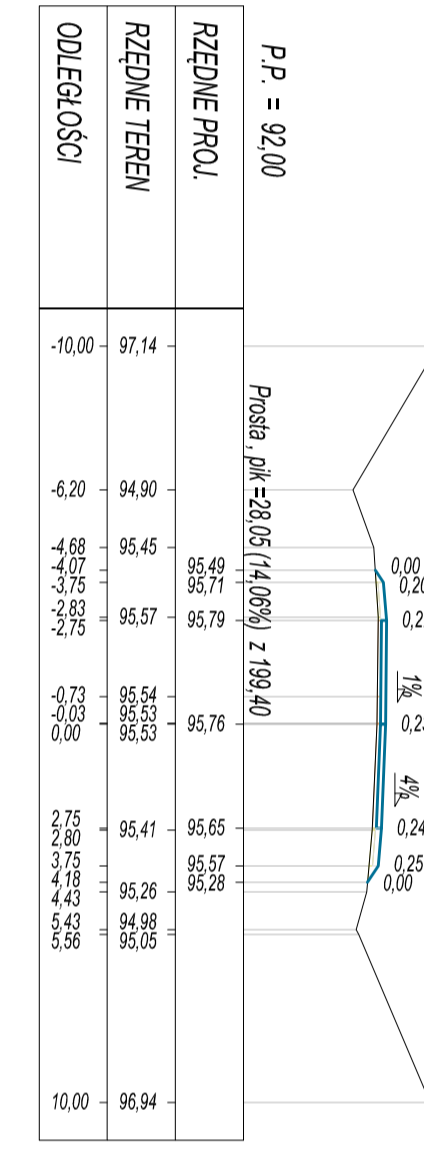
PK = 0+116,10  
Skala 1:200/200



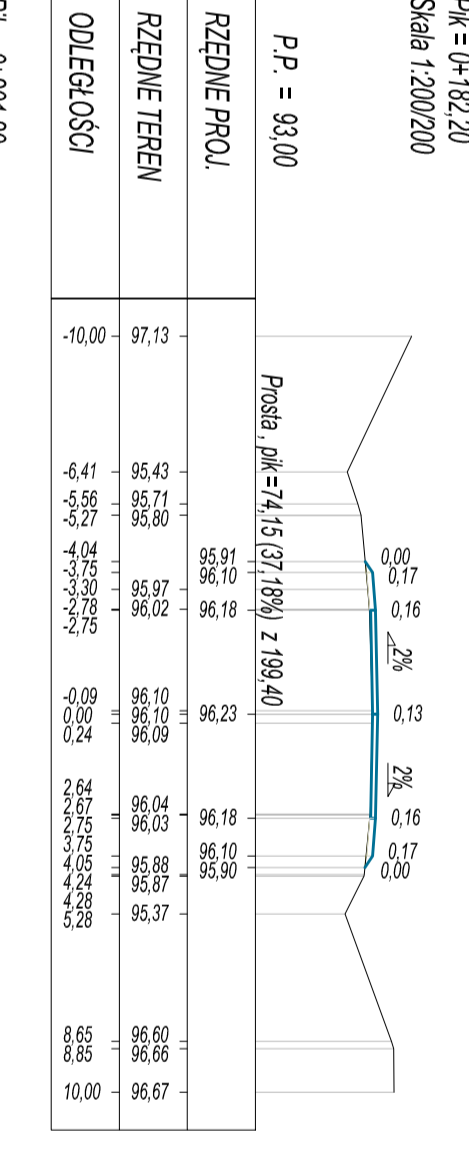
PK = 0+136,10  
Skala 1:200/200



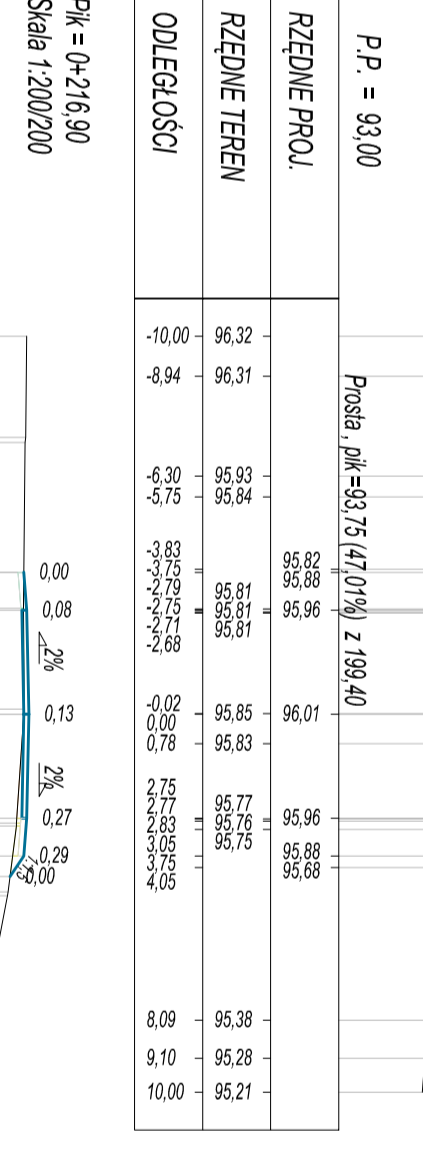
PK = 0+163,20  
Skala 1:200/200




PK = 0+182,20  
Skala 1:200/200



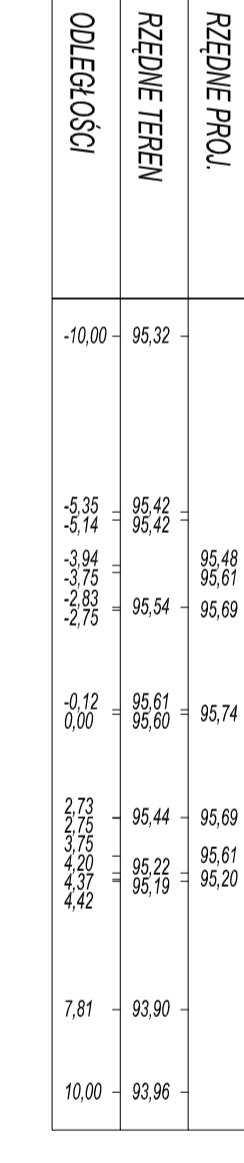
PK = 0+201,80  
Skala 1:200/200



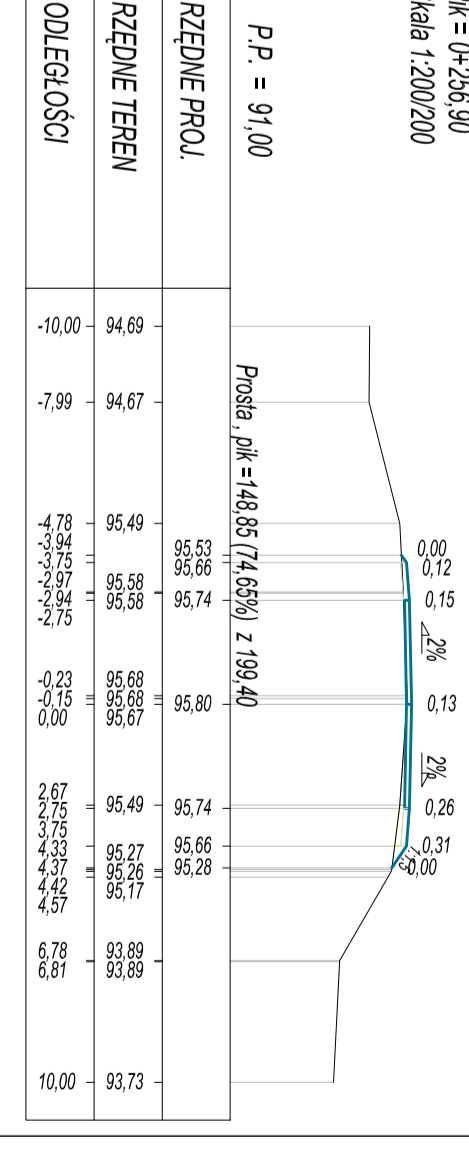
PK = 0+216,90  
Skala 1:200/200



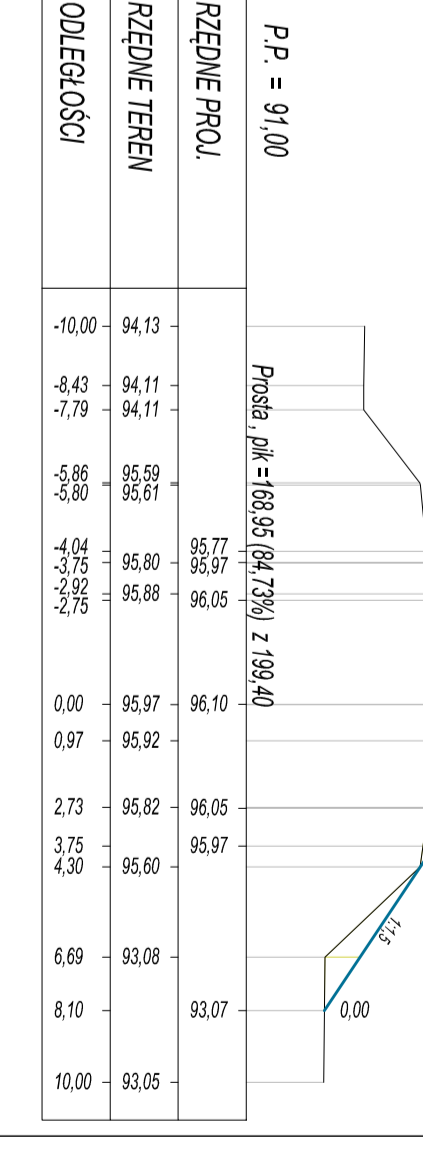
PK = 0+236,40  
Skala 1:200/200




PK = 0+256,90  
Skala 1:200/200




PK = 0+277,00  
Skala 1:200/200



PK = 0+296,50  
Skala 1:200/200



PK = 0+316,50  
Skala 1:200/200



<b>WOJCIANOWSKI</b>	
OBSEWA INWESTYCJI BUDOWLANYCH	
Tomasz Wojciszewski	
82-300 Elbląg ul. Ogólna 1M/3	
<b>PROJEKT WYKONAWCZY</b>	
Remont drogi powiatowej N-1138N DNW 503 - Łęca - Elbląg na odcinku od km 0+000 do 2+640 (od 3+270 do km 4+739)	
współodwrotność: wymiarowa - mierzalna, powiat elbląski, gm. Radomsko, obręb Suchaź, działka nr 1384, obręb Łęca, działki nr 62, 190	
Nazwa projektu	Przebieg
Adres obiektu	Zarząd Drogi Powiatowej w Elblągu z/s w Państwie ul. Dworkowa 6
Investor	Burmistrz DR P-AM
Trasa	Przebieg
Zespół projektowy	Przebieg
Opracował	mgr inż. Jacek Hejman
Opracował	mgr inż. Tomasz Wojciszewski
Projektował	mgr inż. Małgorzata Michałkiewicz
Data oprac.	12.2017
Skala:	1:200/200
Rys nr:	24