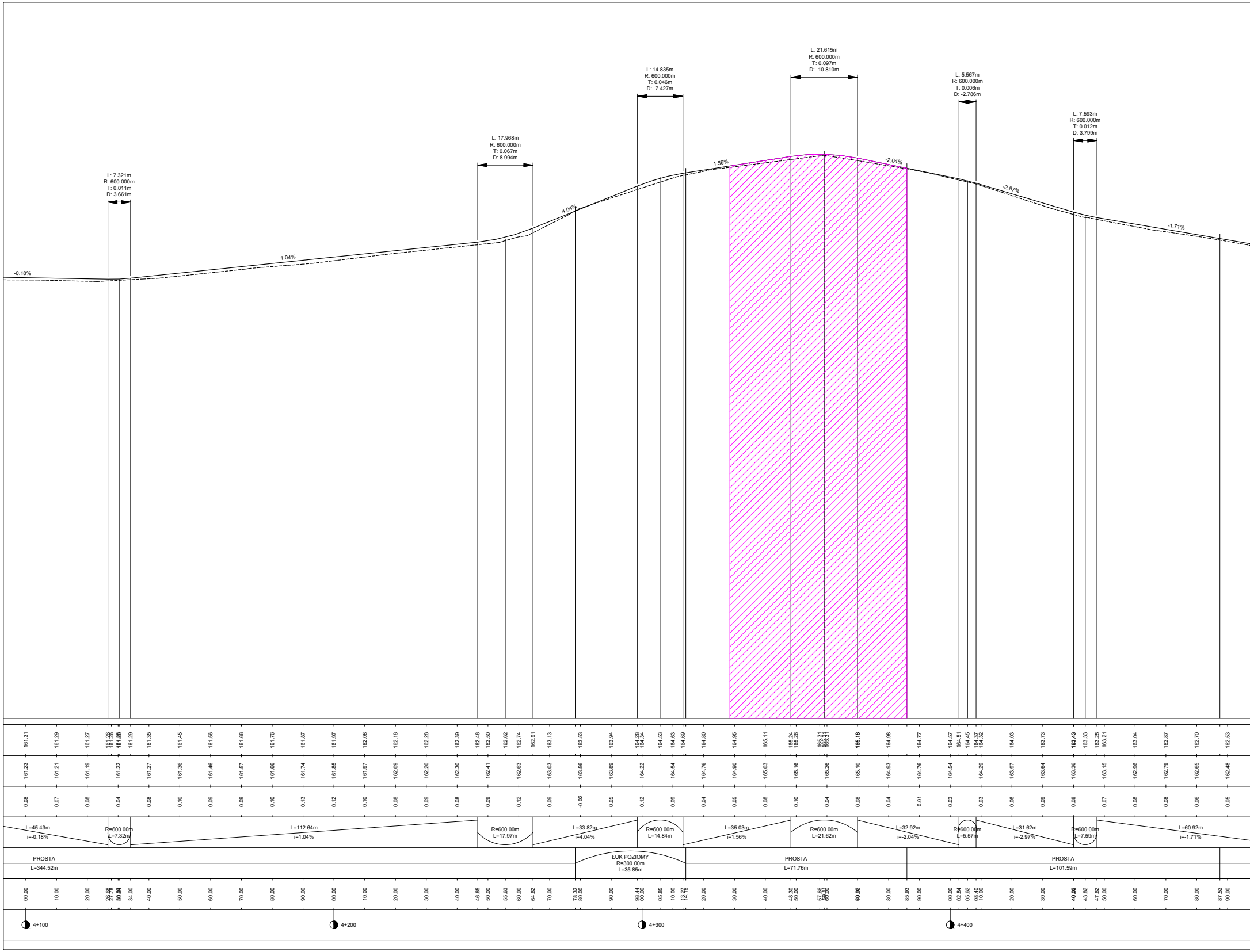
L: 7.321m
R: 600.000m
T: 0.011m
D: 3.661m
L: 17.968m
R: 600.000m
T: 0.067m
D: 8.994m
L: 14.835m
R: 600.000m
T: 0.046m
D: -7.427m
L: 21.615m
R: 600.000m
T: 0.097m
D: -10.810m
L: 5.567m
R: 600.000m
T: 0.006m
D: -2.786m
L: 7.593m
R: 600.000m
T: 0.012m
D: 3.799m
-0.18%
1.04%
4.04%
1.56%
-2.04%
-2.97%
-1.71%
161.31 161.29 161.27 161.26 161.26 161.26 161.29 161.35 161.45 161.56 161.66 161.76 161.87 161.97 162.08 162.18 162.28 162.39 162.46 162.50 162.62 162.74 162.91 163.13 163.53 163.94 164.28 164.34 164.53 164.63 164.69 164.80 164.95 165.11 165.24 165.26 165.31 165.31 165.18 164.98 164.77 164.57 164.51 164.45 164.37 164.32 164.03 163.73 163.43 163.33 163.25 163.21 163.04 162.87 162.70 162.53
161.23 161.21 161.19 161.22 161.27 161.36 161.46 161.57 161.66 161.74 161.85 161.97 162.09 162.20 162.30 162.41 162.63 163.03 163.56 163.89 164.22 164.54 164.76 164.90 165.03 165.16 165.26 165.10 164.93 164.76 164.54 164.29 163.97 163.64 163.36 163.15 162.96 162.79 162.65 162.48
0.08 0.07 0.08 0.04 0.08 0.10 0.09 0.09 0.10 0.13 0.12 0.10 0.08 0.09 0.08 0.09 0.12 0.09 -0.02 0.05 0.12 0.09 0.04 0.05 0.08 0.10 0.04 0.08 0.04 0.01 0.03 0.03 0.06 0.09 0.08 0.07 0.08 0.08 0.06 0.05
L=45.43m
i=-0.18%
R=600.00m
L=7.32m
L=112.64m
i=1.04%
R=600.00m
L=17.97m
L=33.82m
i=4.04%
R=600.00m
L=14.84m
L=35.03m
i=1.56%
R=600.00m
L=21.62m
L=32.92m
i=-2.04%
R=600.00m
L=5.57m
L=31.62m
i=-2.97%
R=600.00m
L=7.59m
L=60.92m
i=-1.71%
PROSTA
L=344.52m
ŁUK POZIOMY
R=300.00m
L=35.85m
PROSTA
L=71.76m
PROSTA
L=101.59m
00.00 10.00 20.00 26.68 27.78 30.00 30.94 34.00 40.00 50.00 60.00 70.00 80.00 90.00 00.00 10.00 20.00 30.00 40.00 46.65 50.00 55.63 60.00 64.62 70.00 78.32 80.00 90.00 98.44 00.00 05.85 10.00 13.27 14.18 20.00 30.00 40.00 48.30 50.00 57.66 59.11 60.00 69.92 80.00 85.93 90.00 00.00 02.84 05.62 08.40 10.00 20.00 30.00 40.02 43.82 47.62 50.00 60.00 70.00 80.00 87.52 90.00
4+100
4+200
4+300
4+400

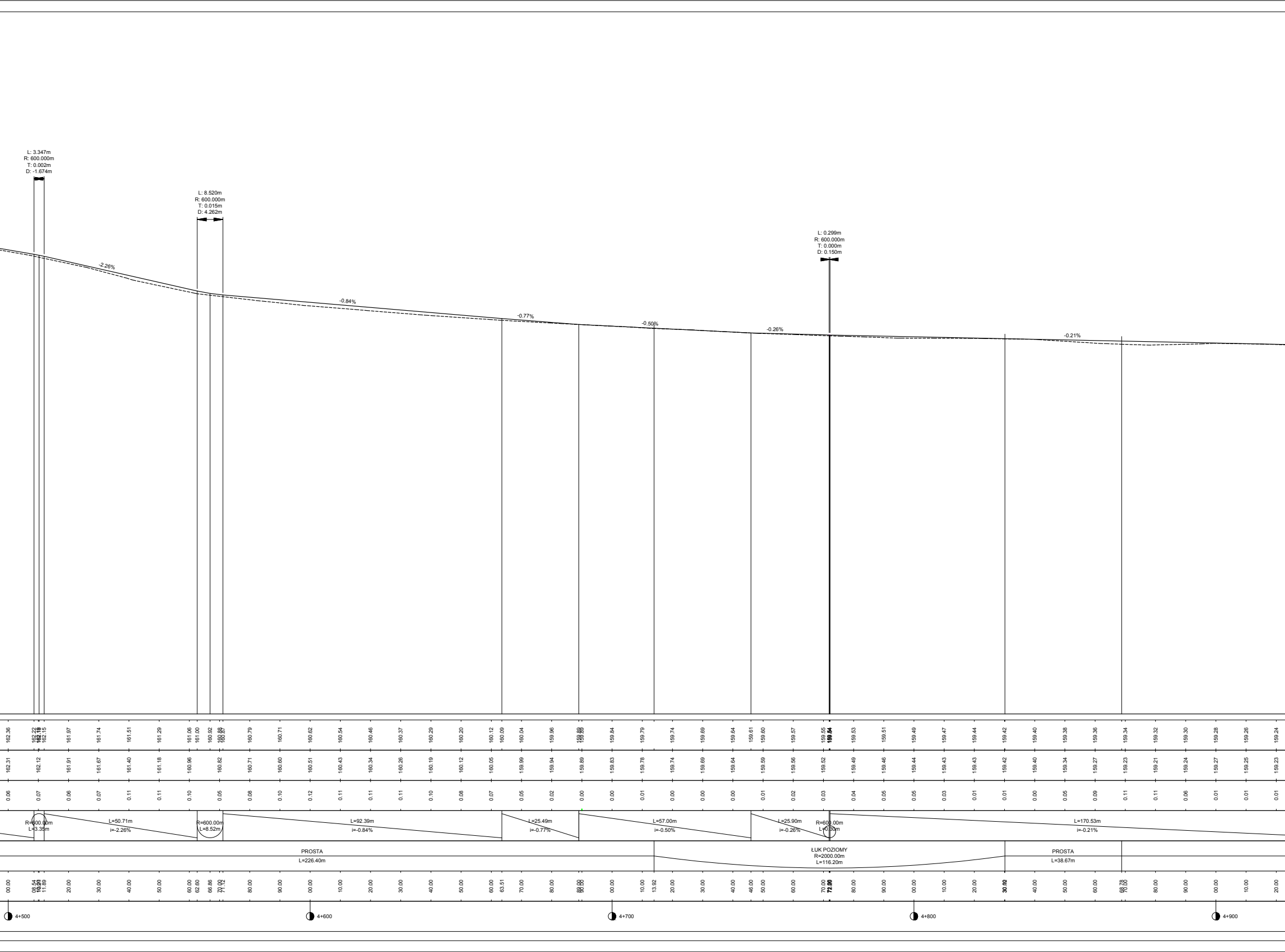
L: 3.347m
R: 600.000m
T: 0.002m
D: -1.674m
L: 8.520m
R: 600.000m
T: 0.015m
D: 4.262m
L: 0.299m
R: 600.000m
T: 0.000m
D: 0.150m
-2.26%
-0.84%
-0.77%
-0.50%
-0.26%
-0.21%
162.36 162.22 162.18 162.15 161.97 161.74 161.51 161.29 161.06 161.00 160.92 160.89 160.87 160.79 160.71 160.62 160.54 160.46 160.37 160.29 160.20 160.12 160.09 160.04 159.96 159.89 159.89 159.84 159.79 159.74 159.69 159.64 159.61 159.60 159.57 159.55 159.54 159.53 159.51 159.49 159.47 159.44 159.42 159.40 159.38 159.36 159.34 159.32 159.30 159.28 159.26 159.24
162.31 162.12 161.91 161.67 161.40 161.18 160.96 160.82 160.71 160.60 160.51 160.43 160.34 160.26 160.19 160.12 160.05 159.99 159.94 159.89 159.83 159.78 159.74 159.69 159.64 159.59 159.56 159.52 159.49 159.46 159.44 159.43 159.43 159.42 159.40 159.34 159.27 159.23 159.21 159.24 159.27 159.25 159.23
0.06 0.07 0.06 0.07 0.11 0.11 0.10 0.05 0.08 0.10 0.12 0.11 0.11 0.11 0.10 0.08 0.07 0.05 0.02 0.00 0.00 0.01 0.00 0.00 0.00 0.01 0.02 0.03 0.04 0.05 0.05 0.03 0.01 0.01 0.00 0.05 0.09 0.11 0.11 0.06 0.01 0.01 0.01
R=600.00m
L=3.35m
L=50.71m
i=-2.26%
R=600.00m
L=8.52m
L=92.39m
i=-0.84%
L=25.49m
i=-0.77%
L=57.00m
i=-0.50%
L=25.90m
i=-0.26%
R=600.00m
L=0.30m
L=170.53m
i=-0.21%
PROSTA
L=226.40m
ŁUK POZIOMY
R=2000.00m
L=116.20m
PROSTA
L=38.67m
00.00 08.54 10.21 11.89 20.00 30.00 40.00 50.00 60.00 62.60 66.86 70.12 71.12 80.00 90.00 00.00 10.00 20.00 30.00 40.00 50.00 60.00 63.51 70.00 80.00 89.00 90.00 00.00 10.00 13.92 20.00 30.00 40.00 46.00 50.00 60.00 70.00 72.00 80.00 90.00 00.00 10.00 20.00 30.00 40.00 50.00 60.00 68.00 70.00 80.00 90.00 00.00 10.00 20.00
4+500
4+600
4+700
4+800
4+900

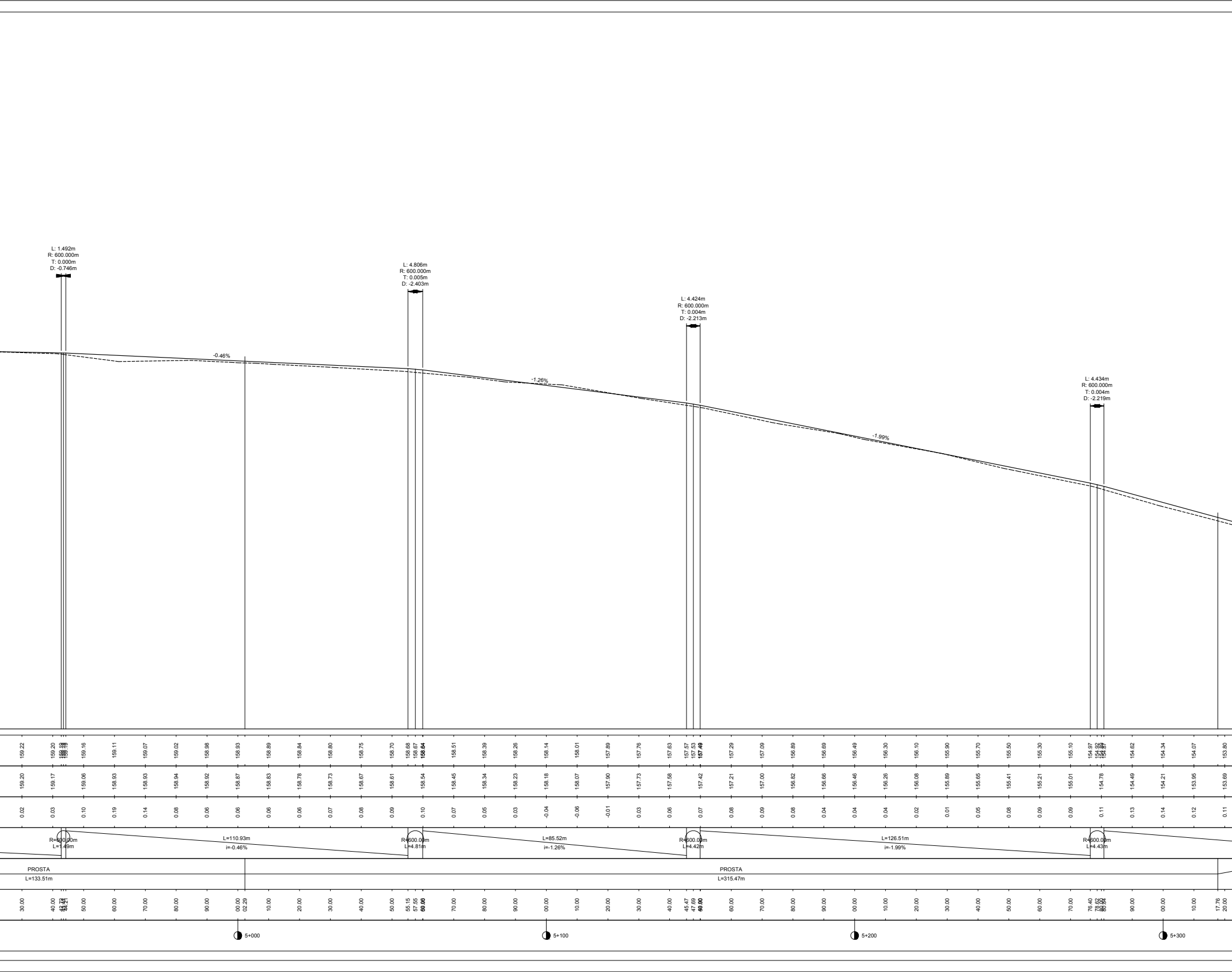

L: 1.492m
R: 600.000m
T: 0.000m
D: -0.746m
L: 4.806m
R: 600.000m
T: 0.005m
D: -2.403m
L: 4.424m
R: 600.000m
T: 0.004m
D: -2.213m
L: 4.434m
R: 600.000m
T: 0.004m
D: -2.219m
-0.46%
-1.26%
-1.99%
159.22 159.20 159.16 159.11 159.07 159.02 158.98 158.93 158.89 158.84 158.80 158.75 158.70 158.68 158.67 158.64 158.51 158.39 158.26 158.14 158.01 157.89 157.76 157.63 157.57 157.53 157.49 157.29 157.09 156.89 156.69 156.49 156.30 156.10 155.90 155.70 155.50 155.30 155.10 154.97 154.92 154.87 154.62 154.34 154.07 153.80
159.20 159.17 159.06 158.93 158.93 158.94 158.92 158.87 158.83 158.78 158.73 158.67 158.61 158.54 158.45 158.34 158.23 158.18 158.07 157.90 157.73 157.58 157.42 157.21 157.00 156.82 156.66 156.46 156.26 156.08 155.89 155.65 155.41 155.21 155.01 154.78 154.49 154.21 153.95 153.69
0.02 0.03 0.10 0.19 0.14 0.08 0.06 0.06 0.06 0.06 0.07 0.08 0.09 0.10 0.07 0.05 0.03 -0.04 -0.06 -0.01 0.03 0.06 0.07 0.08 0.09 0.08 0.04 0.04 0.04 0.02 0.01 0.05 0.08 0.09 0.09 0.11 0.13 0.14 0.12 0.11
R=600.00m
L=1.49m
L=110.93m
i=-0.46%
R=600.00m
L=4.81m
L=85.52m
i=-1.26%
R=600.00m
L=4.42m
L=126.51m
i=-1.99%
R=600.00m
L=4.43m
PROSTA
L=133.51m
PROSTA
L=315.47m
30.00 40.00 44.21 50.00 60.00 70.00 80.00 90.00 00.00 02.29 10.00 20.00 30.00 40.00 50.00 55.15 57.55 60.00 70.00 80.00 90.00 00.00 10.00 20.00 30.00 40.00 45.47 47.69 60.00 70.00 80.00 90.00 00.00 10.00 20.00 30.00 40.00 50.00 60.00 70.00 76.40 78.62 90.00 00.00 10.00 17.76 20.00
5+000
5+100
5+200
5+300

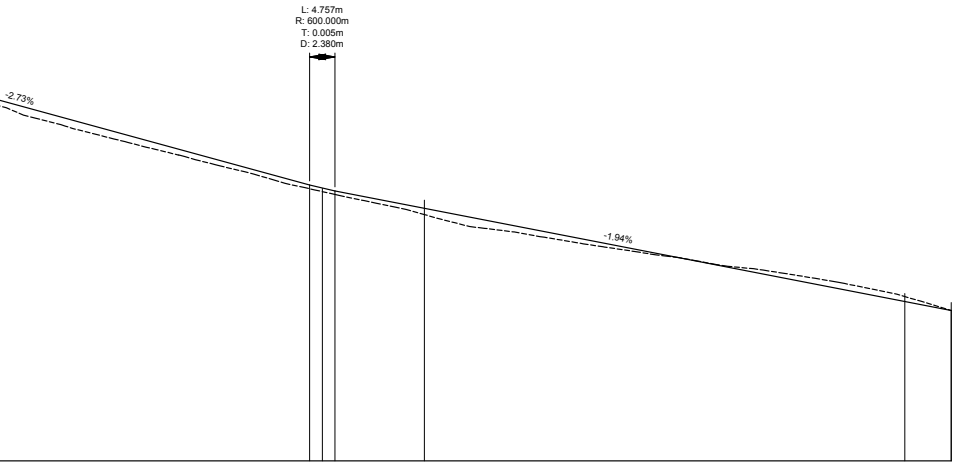
L: 4.757m
R: 600.000m
T: 0.005m
D: 2.380m
-2.73%
-1.94%

153.52	153.25	152.98	152.70	152.43	152.16	152.09	152.04	151.94	151.75		151.55	151.36	151.17	150.97	150.78	150.58	150.39	150.20	150.00		149.81
153.37	153.10	152.85	152.59	152.35	152.08			151.87	151.64		151.38	151.25	151.08	150.92	150.78	150.62	150.48	150.31	150.11		
0.15	0.15	0.13	0.11	0.08	0.07			0.08	0.10		0.18	0.11	0.09	0.05	0.00	-0.03	-0.09	-0.12	-0.11		
L=99.31m i=-2.73%					R=600.00m L=4.76m		L=115.09m i=-1.94%														
ŁUK POZIOMY R=406.92m L=83.85m										ŁUK POZIOMY R=400.00m L=89.72m										PROSTA L=8.67m	
30.00	40.00	50.00	60.00	70.00	80.06	82.53	84.91	90.00	00.00	01.61	10.00	20.00	30.00	40.00	50.00	60.00	70.00	80.00	90.00	91.33	00.00
									5+400												

DROMACC Maciej Białoszewski

LEGENDA:

------- *TEREN ISTNIEJĄCY*

—— *TEREN PROJEKTOWANY*

▨ *ZAKRES WYŁĄCZONY Z OPRACOWANIA*

⧗ *LOKALIZACJA SKRZYŻOWAŃ*

0.47% *SPADKI PODŁUŻNE*

INWESTYCJA: "Przebudowa drogi powiatowej nr 1135N DW504 Milejewo - Kamiennik Wielki - Pomorska Wieś (DW509), na odcinku od km 0+361 do 5+500"

JEDNOSTKA PROJEKTOWA

DROMACC Maciej Białoszewski
ul.Goworowska 31A/5
07-410 Ostrołęka
NIP: 758-210-07-65
REGON: 146110936
tel. +48 660 522 577

INWESTOR:
Starosta Powiatu Elbląskiego
ul.Saperów 14A,
82-300 Elbląg

ZAMAWIAJĄCY:
Zarząd Dróg Powiatowych w Elblągu
z/s w Pasłęku
ul. Dworcowa 6
14-400 Pasłęk

	imię i nazwisko:	nr uprawnień:	podpis:
PROJEKTANT DRÓG:	inż. Przemysław Wiącek	MAZ/0396/POOD/06	
KOORDYNATOR PROJEKTU:	mgr inż.Maciej Białoszewski		

RYSUNEK:

PROFIL PODŁUŻNY - NIWELETA

nr: 4.4

DATA:	SKALA:	FAZA:	REWIZJA:
09.2017	1:750 : 50	PW	D

Projekt chroniony prawem autorskim

Rozpatrywać łącznie z projektami branżowymi