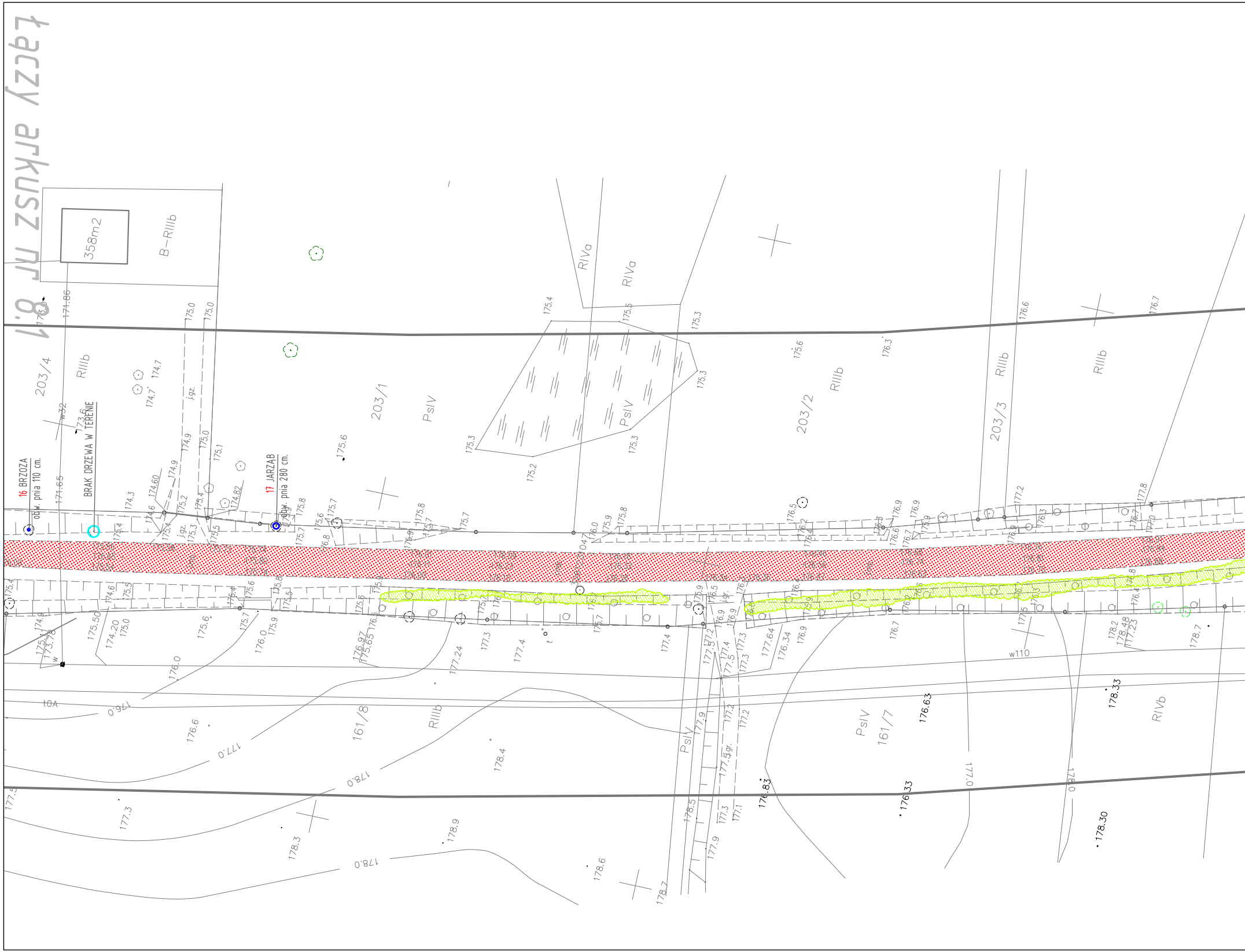
łączy arkusz nr 8.1
16 BRZOZA
obw. pnia 110 cm.
BRAK DRZEWA W TERENIE
17 JARZĄB
obw. pnia 280 cm.
358m2
B-RIIIb
203/4
RIIIb
203/1
PsIV
RIVa
RIVa
PsIV
203/2
RIIIb
203/3
RIIIb
RIIIb
161/8
RIIIb
PsIV
PsIV
161/7
RIVb
w32
w110
j.gz.
j.gr.
176.0
177.0
178.0
176.63
178.33
176.83
176.33
178.30
171.86
171.65
173.6
174.7
174.9
175.0
175.1
175.6
175.3
175.2
175.4
175.5
175.8
176.5
176.3
176.6
176.7
177.2
177.8
178.4
178.6
178.7
178.9
177.3
178.3

Ark

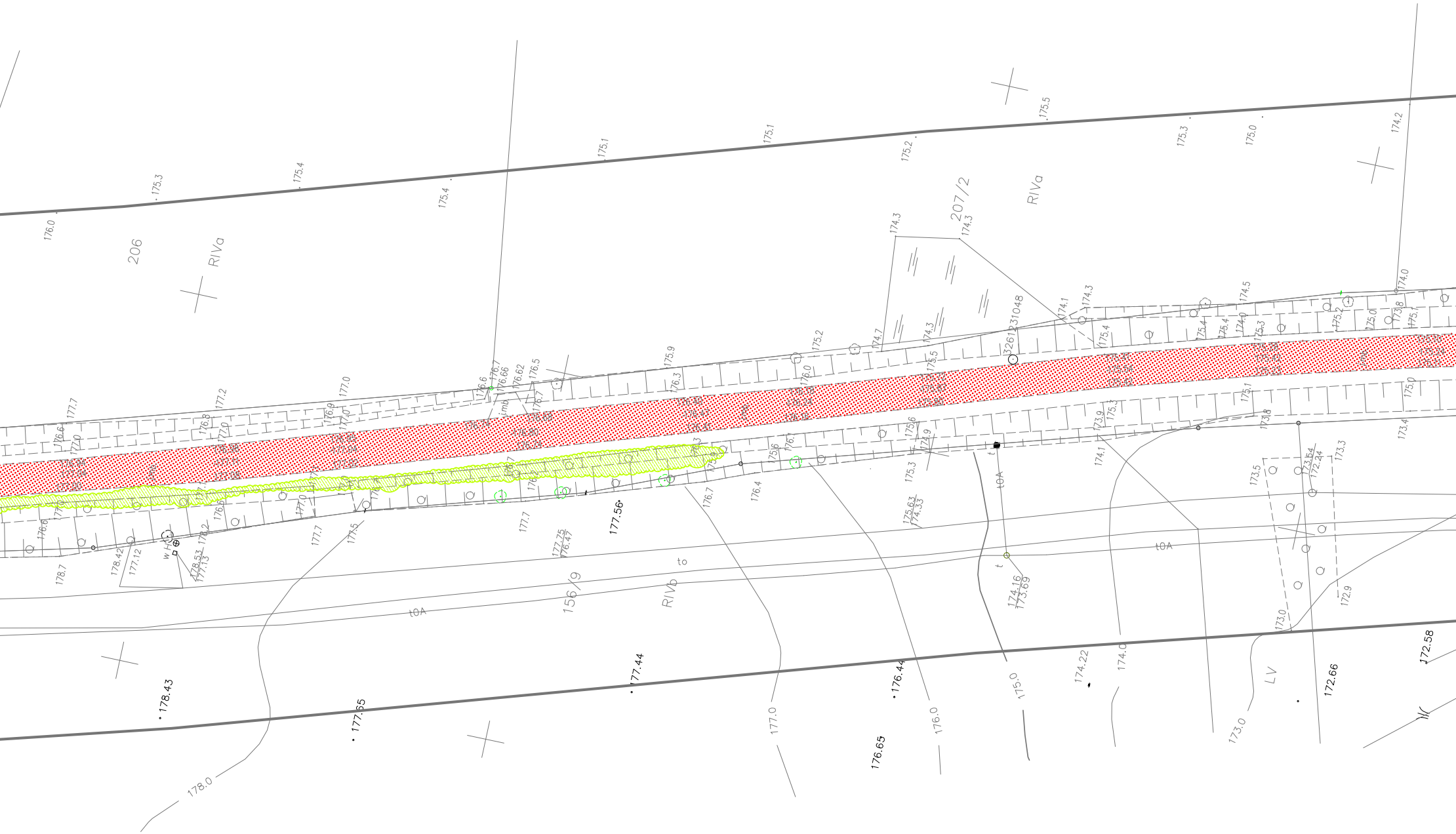
206
RIVa
207/2
RIVa
156/9
RIVb
LV
t0A
to
t0A
t0A
3261.31048
w.H.
176.0
175.3
175.4
175.4
175.1
175.1
175.2
175.5
175.3
175.0
174.2
174.3
174.3
174.0
174.5
177.56
177.44
177.65
178.43
176.44
176.65
174.22
172.66
172.58
174.16
173.69
175.63
174.33
178.53
177.13
178.42
177.12
178.7
177.25
176.47
178.0
177.0
176.0
175.0
174.0
173.0
172.9
173.5
173.3
173.64
172.24

usz 2

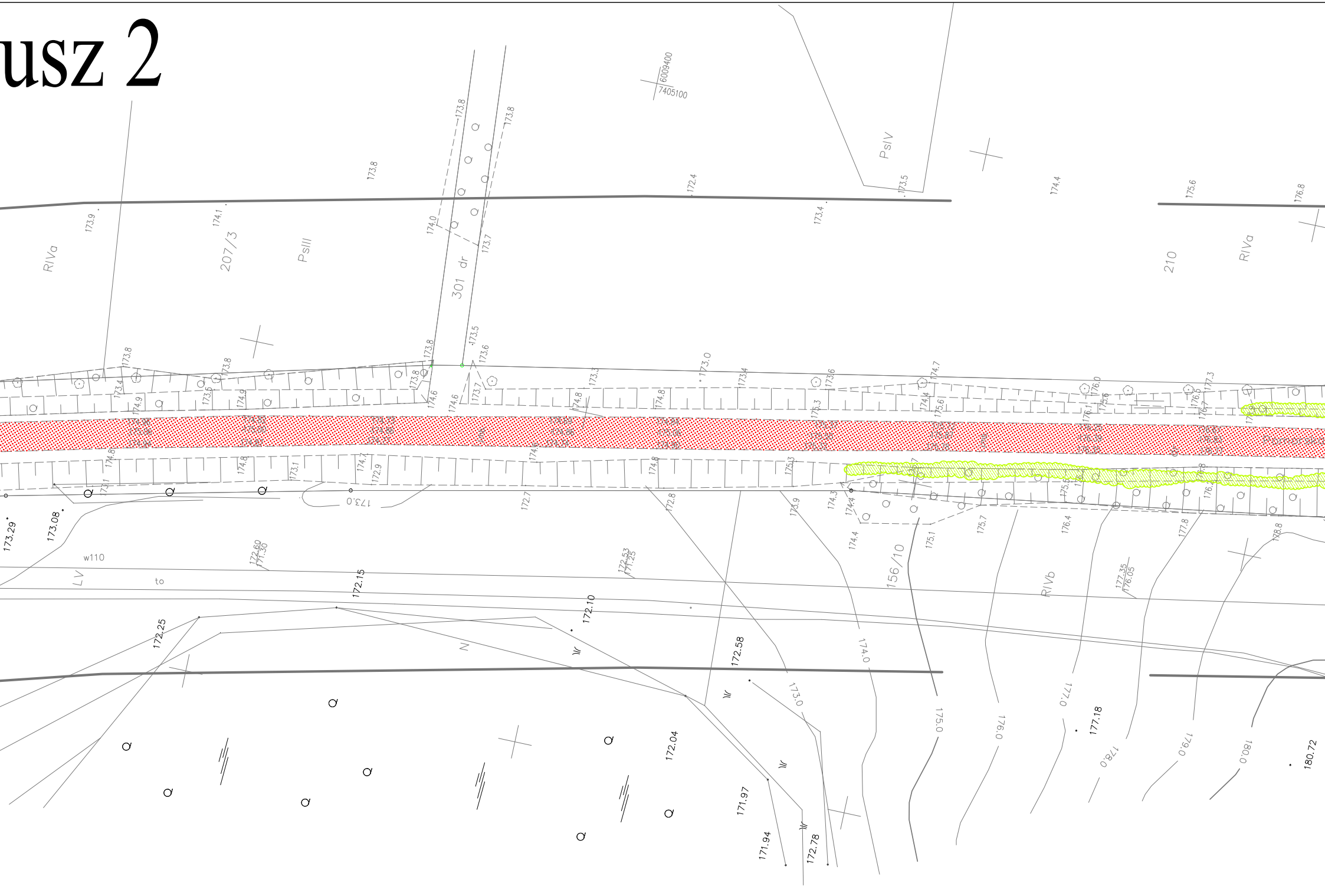
6009400
7405100
PsIV
PsII
RIVa
207/3
301 dr
210
RIVa
156/10
RIVb
LV
w110
to
N
173.9
174.1
173.8
174.0
173.7
173.8
173.8
172.4
173.5
173.4
174.4
175.6
176.8
173.8
173.8
173.8
173.5
173.6
173.0
173.4
173.6
174.7
173.3
173.7
176.0
177.3
174.6
174.6
174.8
174.8
175.3
174.4
175.6
176.1
176.5
176.7
174.9
174.9
174.8
174.8
175.3
174.7
172.9
173.1
173.1
173.0
172.7
172.8
173.9
174.3
174.4
174.4
175.1
175.7
176.4
177.8
178.8
173.29
173.08
172.60
171.30
172.53
171.25
172.35
176.05
172.15
172.10
172.25
172.58
174.0
173.0
175.0
176.0
177.0
177.18
178.0
179.0
180.0
180.72
172.04
171.97
171.94
172.78

Mapa d.c.
projektowych

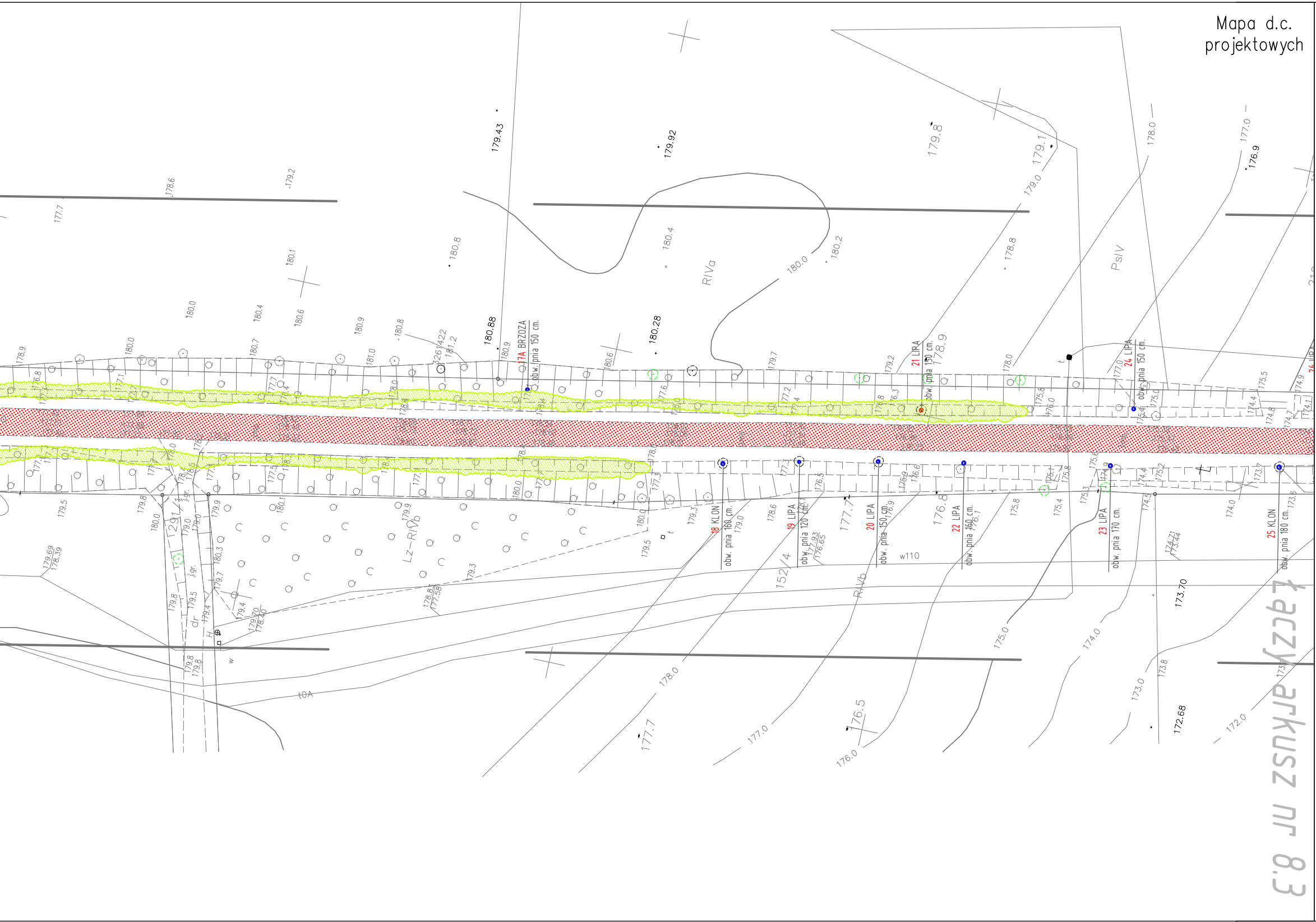
179.43
179.92
179.8
179.1
179.0
178.0
177.0
176.9
178.6
179.2
177.7
180.8
180.4
180.2
180.0
RIVa
178.8
PsIV
180.1
180.0
180.4
180.6
180.9
180.8
180.88
180.28
326 1/422
181.2
181.0
180.7
180.0
178.9
180.9
17A BRZOZA
obw. pnia 150 cm.
180.6
179.7
179.2
21 LIPA
obw. pnia 150 cm.
178.9
178.0
177.0
24 LIPA
obw. pnia 150 cm.
175.5
18 KLON
obw. pnia 160 cm.
19 LIPA
obw. pnia 120 cm.
20 LIPA
obw. pnia 150 cm.
22 LIPA
obw. pnia 160 cm.
23 LIPA
obw. pnia 170 cm.
25 KLON
obw. pnia 180 cm.
291/1
Lz-RIVb
RIVb
152/4
w110
179.5
179.8
180.0
179.69
178.39
179.9
180.3
179.3
178.83
177.58
179.70
178.40
179.8
179.5
179.4
j.gr.
dr
t0A
178.0
177.7
177.0
176.5
176.0
176.8
175.0
174.0
173.70
173.0
172.68
172.0
174.71
173.44

Łączy arkusz nr 8.3

DROMACC Maciej Białoszewski

Legenda:

▨	*FREZOWANIE NAW. BITUMICZNEJ*
▨	*ROZBIÓRKA NAW. BETONOWEJ*
🟩	*ROZBIÓRKA NAW. ASFALTOWEJ*
▨	*ROZBIÓRKA NAW. Z KOSTKI PREFABRYKOWANEJ*
▨	*ROZBIÓRKA NAW. BRUKOWEJ*
▨	*NAW. Z KOSTKI BRUKOWEJ DO REGULACJI WYSOKOŚCIOWEJ*
─	*ISTNIEJĄCA BARIERA ENERGOCHŁONNA DO PRZESTAWIENIA*
━	*ISTNIEJĄCA BARIERA ENERGOCHŁONNA DO ROZBIÓRKI*
▭	*REMONTOWANE ŚCIANKI Z PRZEPUSTEM*
○	*DRZEWA PRZEWIDZIANE DO WYCINKI*
○	*DRZEWO BEZ INGERENCJI*
▨	*WYCINKA KRZEWÓW*

INWESTYCJA: "Przebudowa drogi powiatowej nr 1135N DW504 Milejewo - Kamiennik Wielki - Pomorska Wieś (DW509), na odcinku od km 0+361 do 5+500"

JEDNOSTKA PROJEKTOWA

DROMACC
engineering and related
technical consulting

DROMACC Maciej Białoszewski
ul.Goworowska 31A/5
07-410 Ostrołęka
NIP: 758-210-07-65
REGON: 146110936
tel. +48 660 522 577

INWESTOR:

Starosta Powiatu Elbląskiego
ul.Saperów 14A,
82-300 Elbląg

ZAMAWIAJĄCY:

Zarząd Dróg Powiatowych w Elblągu
z/s w Pasłęku
ul. Dworcowa 6
14-400 Pasłęk

	imię i nazwisko:	nr uprawnień:	podpis:
PROJEKTANT DRÓG:	inż. Przemysław Wiącek	MAZ/0396/POOD/06	
KOORDYNATOR PROJEKTU:	mgr inż.Maciej Białoszewski		

RYSUNEK: PLANSZA ROBÓT ROZBIÓRKOWYCH

nr: 8.2

DATA:	SKALA:	FAZA:	REWIZJA:
09.2017	1:500	PW	C

Projekt chroniony prawem autorskim

Rozpatrywać łącznie z projektami branżowymi