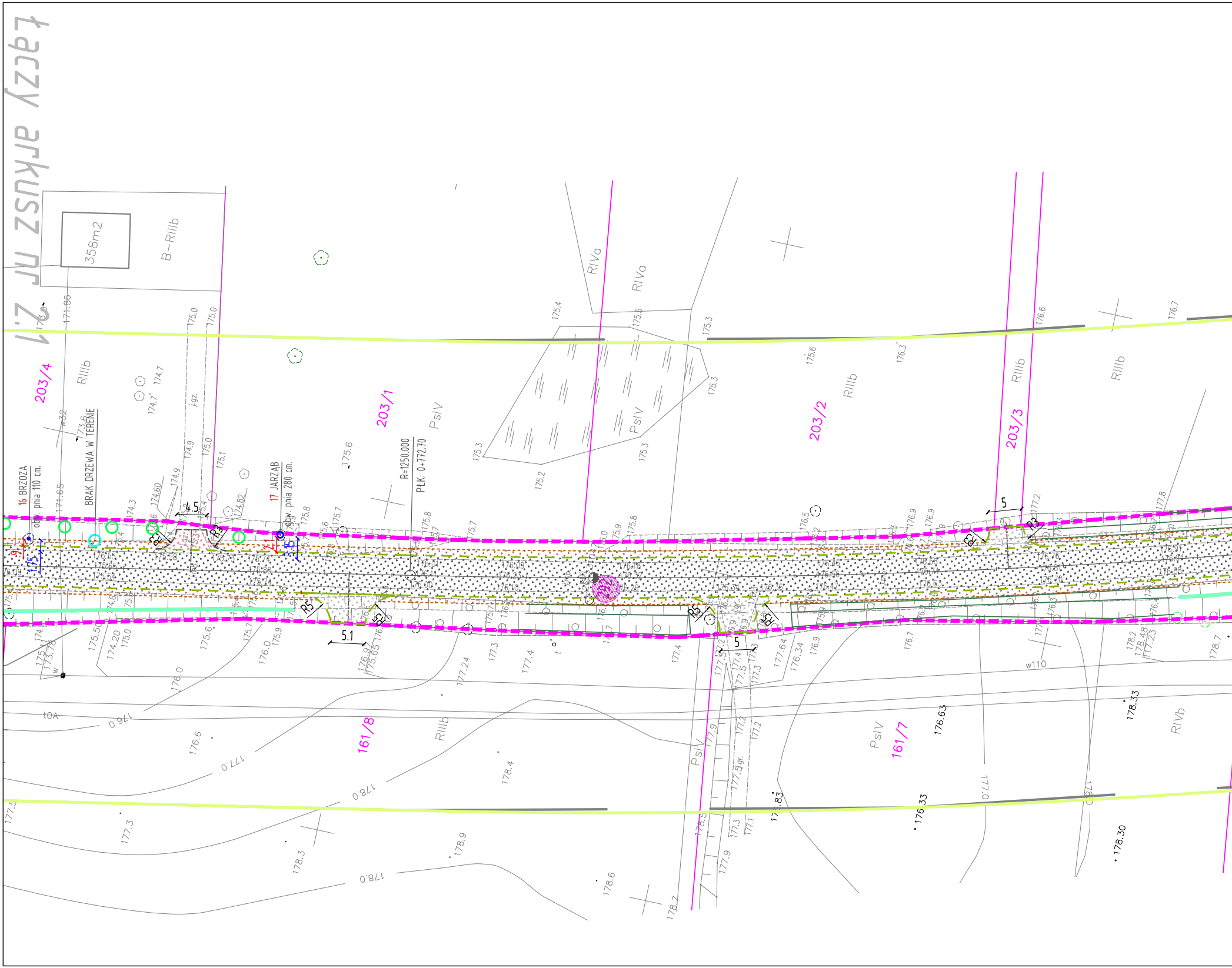
łączy arkusz nr 2.1
203/4
203/1
203/2
203/3
161/8
161/7
16 BRZOZA
obw. pnia 110 cm.
BRAK DRZEWA W TERENIE
17 JARZĄB
obw. pnia 280 cm.
R=1250.000
PłK: 0+772.70
358m2
B-RIIIb
RIIIb
RIVa
RIVa
PsIV
PsIV
PsIV
PsIV
RIIIb
RIIIb
RIIIb
RIIIb
RIVb
w32
w110
4.5
5.1
5
5
R3
R3
R5
R5
R3
R3
R5
R5
1.75
3.15
176.0
177.0
178.0
178.0
177.0
178.0

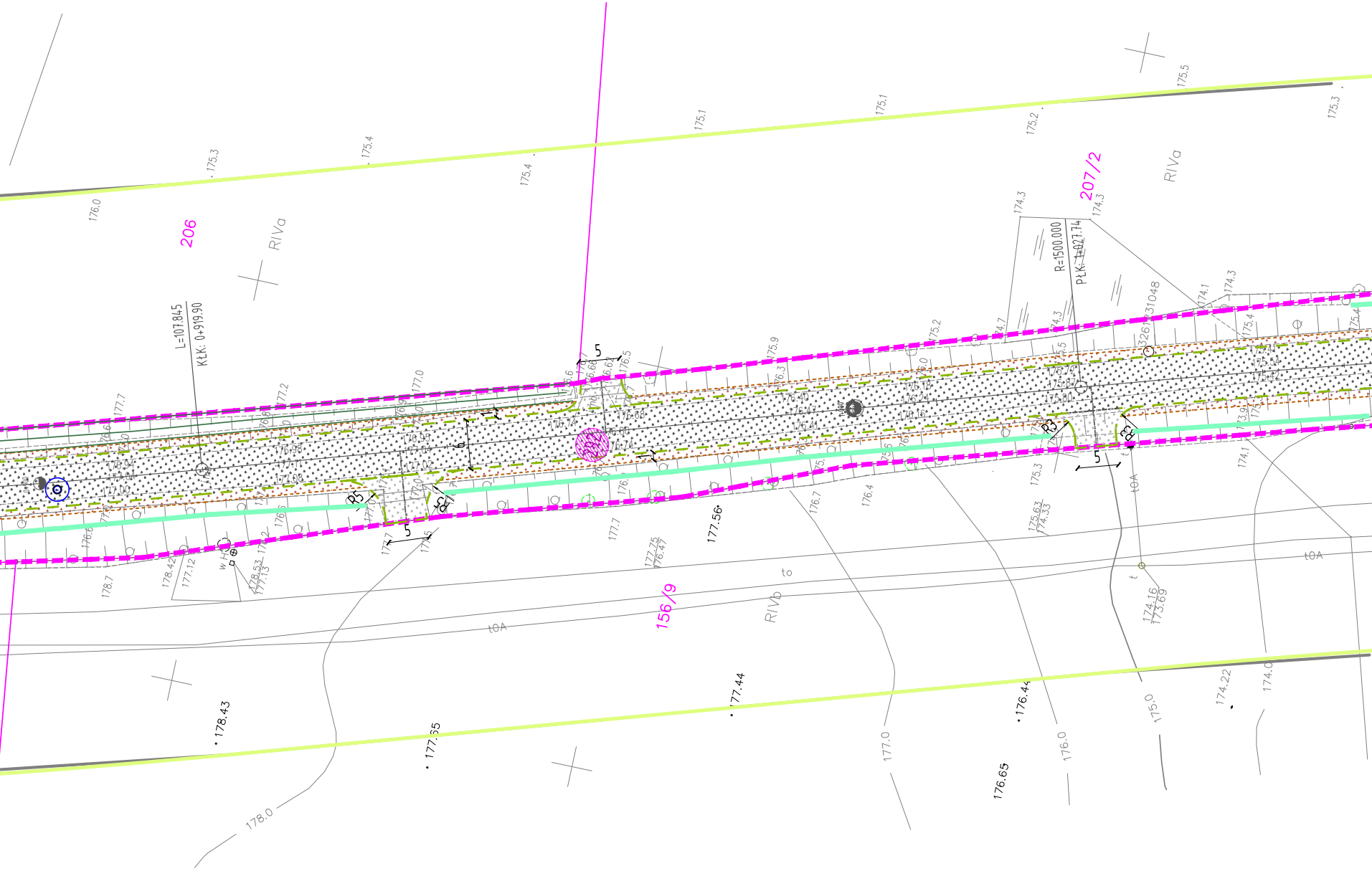

206
RIVa
207/2
RIVa
156/9
RIVb
L=107.845
KłK: 0+919.90
R=1500.000
PłK: 1+021.74
326/31048
5
5
5
R5
R3
R3
t0A
t0A
t0A
to
176.0
175.3
175.4
175.4
175.1
175.1
175.2
175.5
175.3
174.3
174.3
174.3
174.1
174.7
175.2
175.9
175.4
175.72
175.87
175.80
175.41
175.54
175.42
177.7
177.2
177.0
176.5
177.00
176.7
176.4
175.3
175.63
174.33
174.1
177.7
177.56
177.75
176.47
178.7
178.42
177.12
178.53
177.13
174.16
173.69
178.43
177.55
177.44
176.44
176.65
177.0
176.0
175.0
174.22
174.0
178.0

Arkusz 2

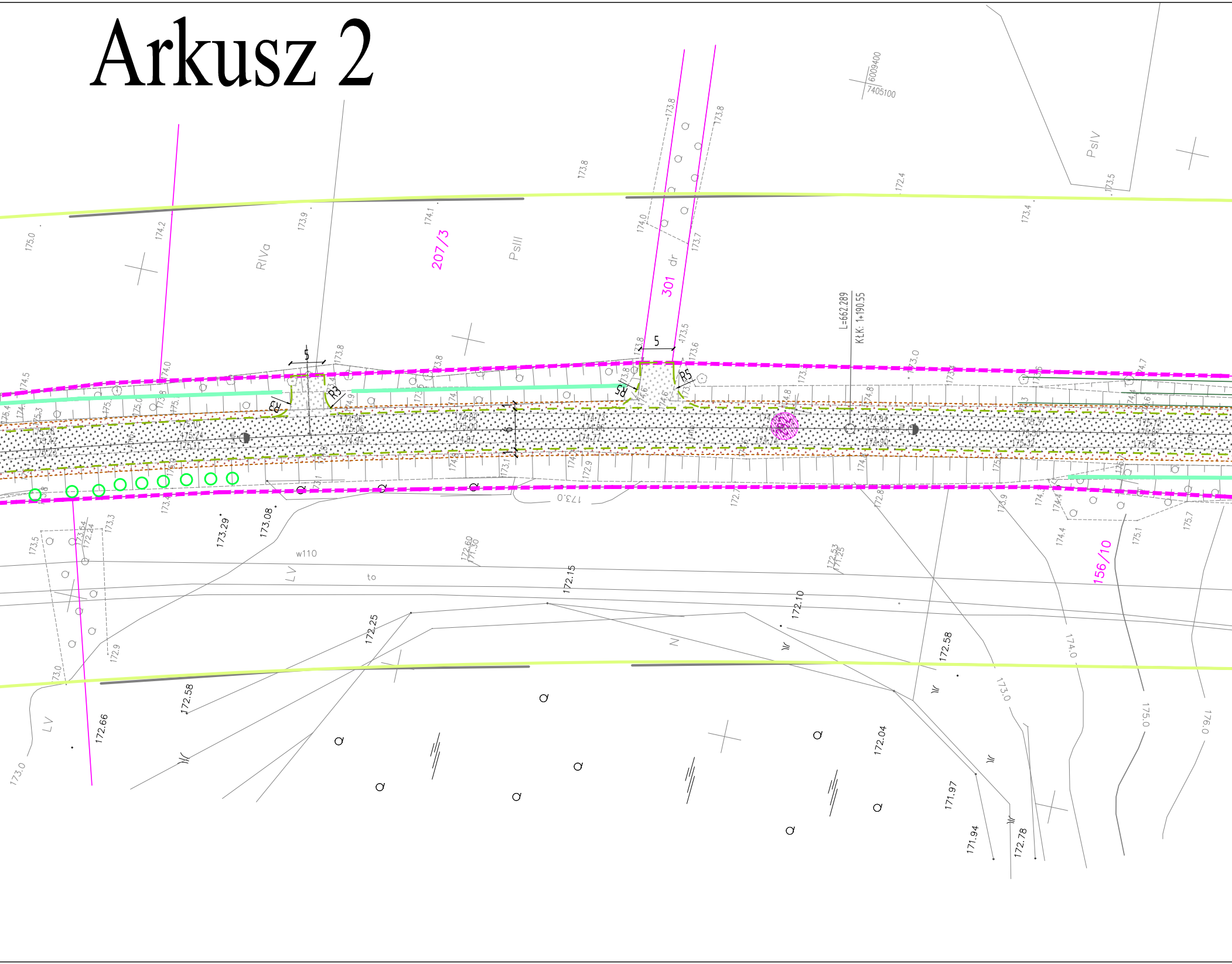
6009400
7405100
PsIV
173.5
172.4
173.4
173.8
173.8
173.8
174.0
173.7
173.9
174.1
174.2
175.0
RIVa
207/3
PsIII
301
dr
L=662.289
KtK: 1+190.55
5
5
R3
R3
R5
R5
6
173.5
173.6
173.0
174.5
174.7
174.0
173.8
173.29
173.08
173.3
173.5
173.54
172.24
173.0
w110
LV
to
172.60
171.30
172.53
171.25
172.15
172.10
172.25
172.58
172.58
172.66
173.0
LV
173.0
N
172.04
171.97
171.94
172.78
173.0
174.0
174.4
175.1
175.7
156/10
175.0
176.0
172.9
172.8
173.9

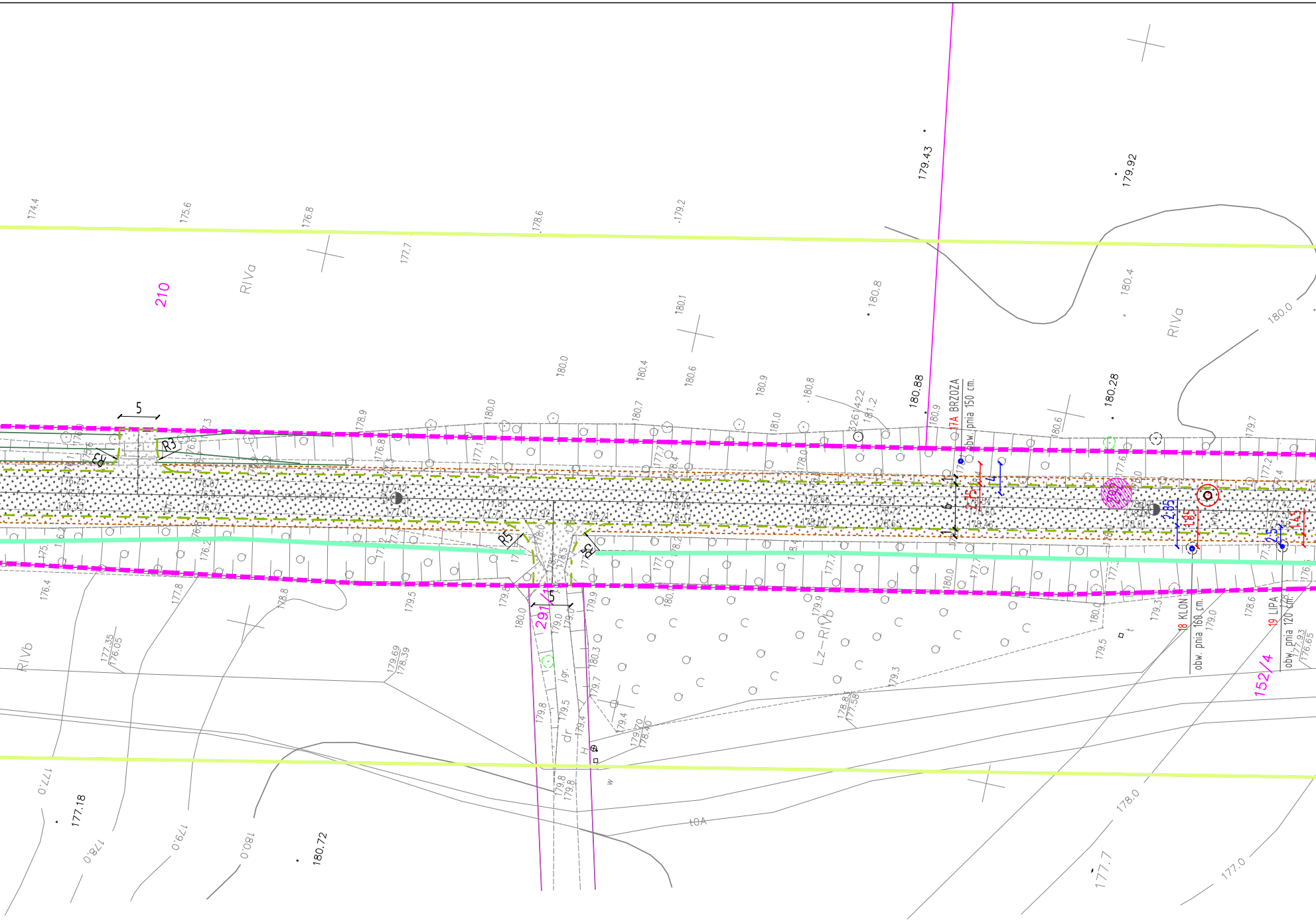
210
291/1
152/4
RIVa
RIVb
Lz-RIVb
17A BRZOZA
obw. pnia 150 cm.
18 KLON
obw. pnia 160 cm.
19 LIPA
obw. pnia 120 cm.
292
R3
R5
5
1
6
2.75
4
2.85
1.85
2.5
1.45
179.43
179.92
180.88
180.28
180.72
177.18
174.4
175.6
176.8
178.6
179.2
177.7
180.1
180.8
180.4
180.0
180.6
180.9
180.7
181.0
181.2
179.7
177.35
176.05
179.69
178.39
178.83
177.58
179.70
178.40
177.93
176.65
177.0
178.0
179.0
177.7
dr
j.gr.
tOA

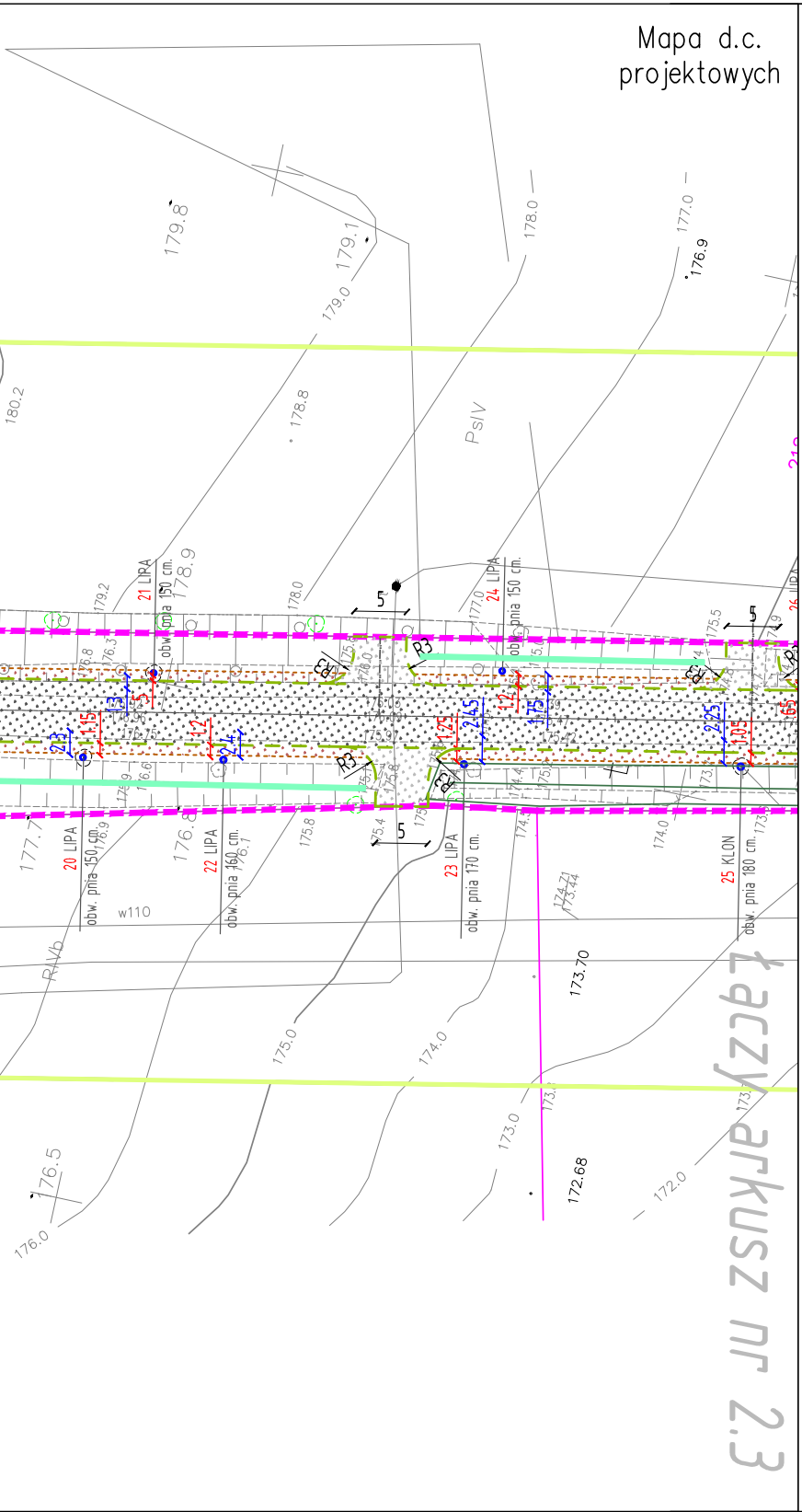
Mapa d.c. projektowych
20 LIPA obw. pnia 150 cm.
21 LIPA obw. pnia 150 cm.
22 LIPA obw. pnia 160 cm.
23 LIPA obw. pnia 170 cm.
24 LIPA obw. pnia 150 cm.
25 KLON obw. pnia 180 cm.
R3
5
PsIV
RVb
w110
Łączy arkusz nr 2.3

Legenda:

- ▩ FREZOWANIE I POSZERZENIE DROGI BITUMICZNEJ KR 3
- 🟧 PROJEKTOWANE CIĄGI PIESZE
- ▨ PROJEKTOWANE POBOCZA
- ▨ ZAKRESY WYJĘTE Z OPRACOWANIA EL-KOM I DKS22
- ▨ PROJEKTOWANE ZJAZDY Z BETONU ASALTOWEGO
- ▨ PROJEKTOWANE ZJAZDY Z KOSTKI BRUKOWEJ
- ▨ PROJEKTOWANE NAW. Z KOSTKI KAMIENNEJ
- — KRAWĘŻNIKI GRANITOWE WYSTAJĄCE
- - - KRAWĘŻNIKI GRANITOWE WTOPIONE
- — KRAWĘŻNIKI BETONOWE WYSTAJĄCE
- - - KRAWĘŻNIKI BETONOWE WTOPIONE
- — OBRZEŻA BETONOWE
- — ZAKRES MAPY D.C.PROJEKTOWYCH
- — REMONTOWANE ŚCIANKI Z PRZEPUSTEM
- .9 ODLEGŁOŚĆ DRZEWA OD PROJ. JEZDNI
- 1.75 ODLEGŁOŚĆ DRZEWA OD ISTN. JEZDNI
- 289 DZIAŁKI ZNAJDUJĄCE SIĘ W LINIACH ROZGRANICZAJĄCYCH
- - - ISTNIEJĄCE LINIE ROZGR. PASA DROGOWEGO
- ISTNIEJĄCE PRZEPUSTY BEZ INGIERENCJI
- ○ DRZEWA PRZEWIDZIANE DO WYCINKI
- ○ DRZEWO BEZ INGERENCJI
- - - KRAWĘDZ JEZDNI
- - - KRAWĘDZ POBOCZA
- ◎ LOKALIZACJA ODWIERTÓW W GRUNCIE DO 3mb
- ◎ LOKALIZACJA ODWIERTÓW PRZEZ KONSTRUKCJĘ DO 3mb
- ≡ ODTWARZANE ROWY DROGOWE, SPŁAWNE
- — DROGOWE BARIERY STALOWE OCHRONNE U-14a
- — ZAKRES ODTWARZANYCH / REMONTOWANYCH ROWÓW

Objęte odrębną decyzją zgodą na wycinkę

○ NASADZANE DĘBY SZYPUŁKOWE (QUERCUS ROBUR) W ILOŚCI 200 SZTUK

DROMACC Maciej Białoszewski

INWESTYCJA: "Przebudowa drogi powiatowej nr 1135N DW504 Milejewo - Kamiennik Wielki - Pomorska Wieś (DW509), na odcinku od km 0+361 do 5+500"

JEDNOSTKA PROJEKTOWA

DROMACC
engineering and related technical consulting

DROMACC Maciej Białoszewski
ul.Goworowska 31A/5
07-410 Ostrołęka
NIP: 758-210-07-65
REGON: 146110936
tel. +48 660 522 577

INWESTOR:
Starosta Powiatu Elbląskiego
ul.Saperów 14A,
82-300 Elbląg

ZAMAWIAJĄCY:
Zarząd Dróg Powiatowych w Elblągu
z/s w Pasłęku
ul. Dworcowa 6
14-400 Pasłęk

	imię i nazwisko:	nr uprawnień:	podpis:
PROJEKTANT DRÓG:	inż. Przemysław Wiącek	MAZ/0396/POOD/06	
SPRAWDZAJĄCY DRÓG:	mgr inż. Jacek Żuraw	PDK/0047/PWOD/04	
KOORDYNATOR PROJEKTU:	mgr inż.Maciej Białoszewski		

RYSUNEK: PLAN ZAGOSPODAROWANIA TERENU

nr: 2.2

DATA:	SKALA:	FAZA:	REWIZJA:
09.2017	1:500	ZR	D

Projekt chroniony prawem autorskim

Rozpatrywać łącznie z projektami branżowymi