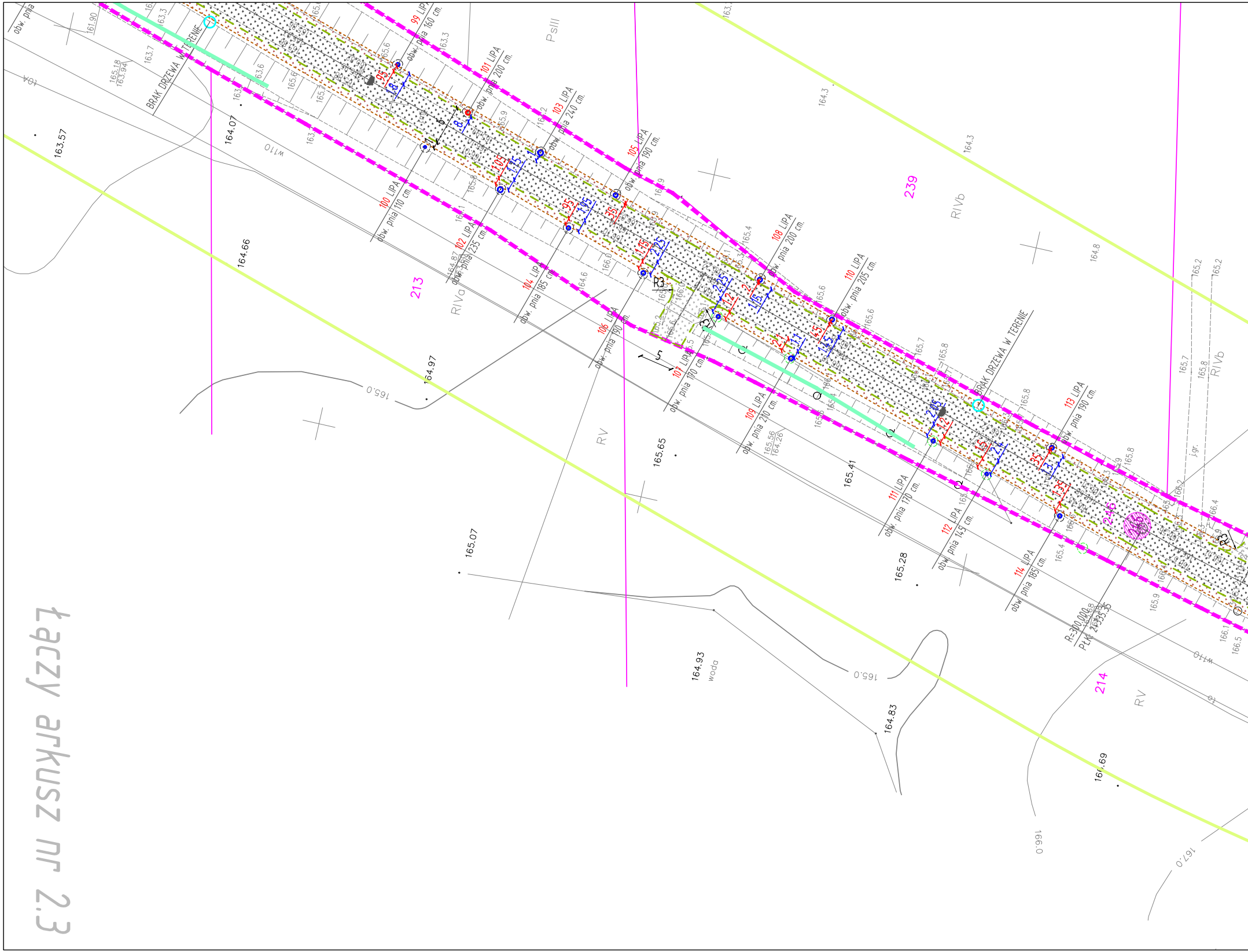

99 LIPA obw. pnia 160 cm.
100 LIPA obw. pnia 110 cm.
101 LIPA obw. pnia 200 cm.
102 LIPA obw. pnia 235 cm
103 LIPA obw. pnia 240 cm.
104 LIPA obw. pnia 185 cm
105 LIPA obw. pnia 190 cm.
106 LIPA obw. pnia 190 cm.
107 LIPA obw. pnia 170 cm.
108 LIPA obw. pnia 200 cm.
109 LIPA obw. pnia 210 cm.
110 LIPA obw. pnia 205 cm.
111 LIPA obw. pnia 170 cm.
112 LIPA obw. pnia 145 cm.
113 LIPA obw. pnia 190 cm.
114 LIPA obw. pnia 185 cm.
BRAK DRZEWA W TERENIE
BRAK DRZEWA W TERENIE
213
214
239
246
RIVa
RIVb
RV
PsIII
R3
R=300.000
163.57
164.07
164.66
164.97
165.65
165.07
165.41
165.28
164.93
woda
164.83
164.69
165.0
166.0
167.0
w110
łączy arkusz nr 2.3

Arkusz 4

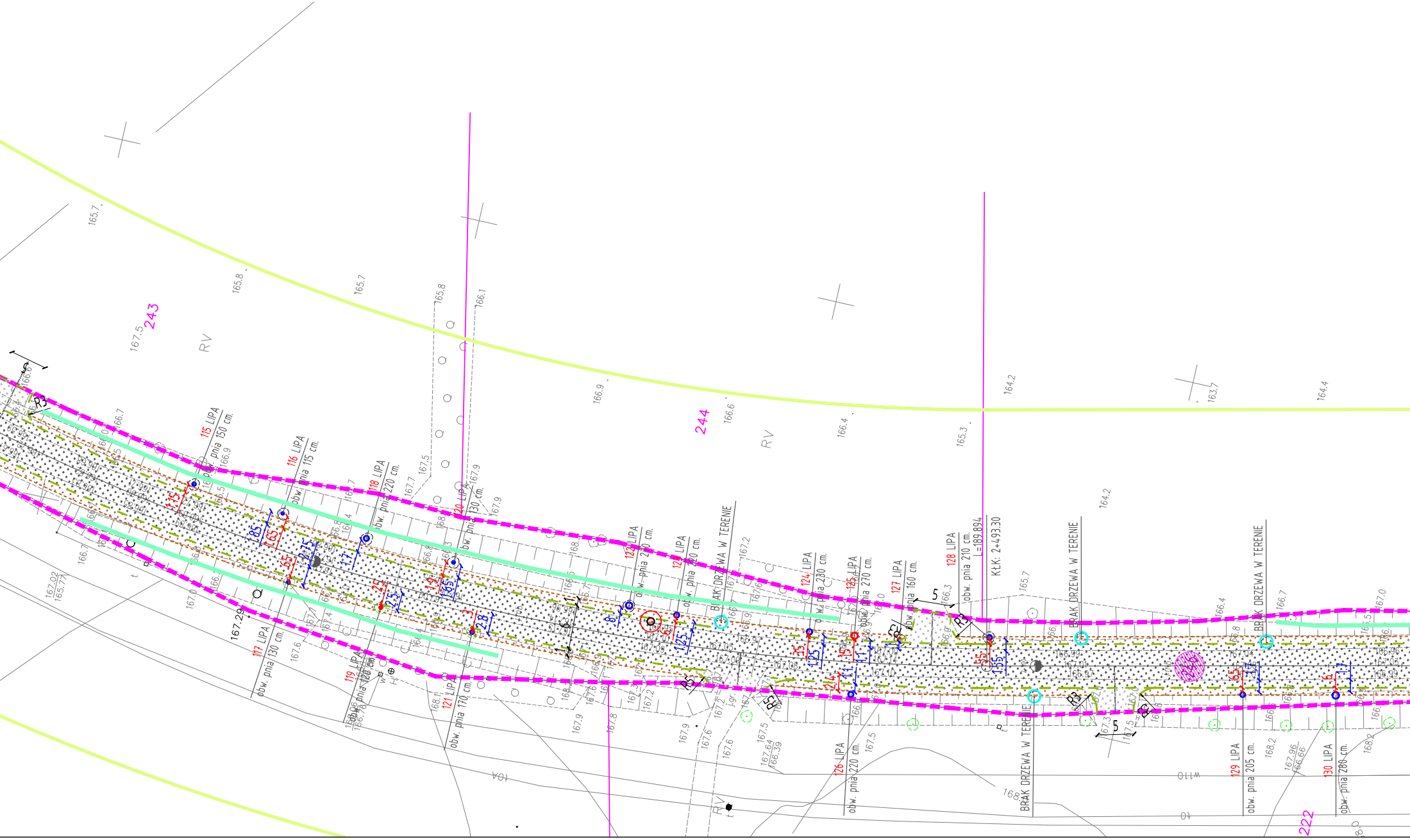
243
RV
244
RV
222
115 LIPA obw. pnia 150 cm.
116 LIPA obw. pnia 115 cm.
117 LIPA obw. pnia 130 cm.
118 LIPA obw. pnia 220 cm.
119 LIPA obw. pnia 120 cm.
120 LIPA obw. pnia 130 cm.
121 LIPA obw. pnia 170 cm.
122 LIPA obw. pnia 270 cm.
123 LIPA obw. pnia 220 cm.
BRAK DRZEWA W TERENIE
124 LIPA obw. pnia 230 cm.
125 LIPA obw. pnia 270 cm.
126 LIPA obw. pnia 220 cm.
127 LIPA obw. pnia 160 cm.
128 LIPA obw. pnia 210 cm.
L=189.894
KtK: 2+493.30
BRAK DRZEWA W TERENIE
BRAK DRZEWA W TERENIE
BRAK DRZEWA W TERENIE
129 LIPA obw. pnia 205 cm.
130 LIPA obw. pnia 280 cm.
R3
R5
5
167.29

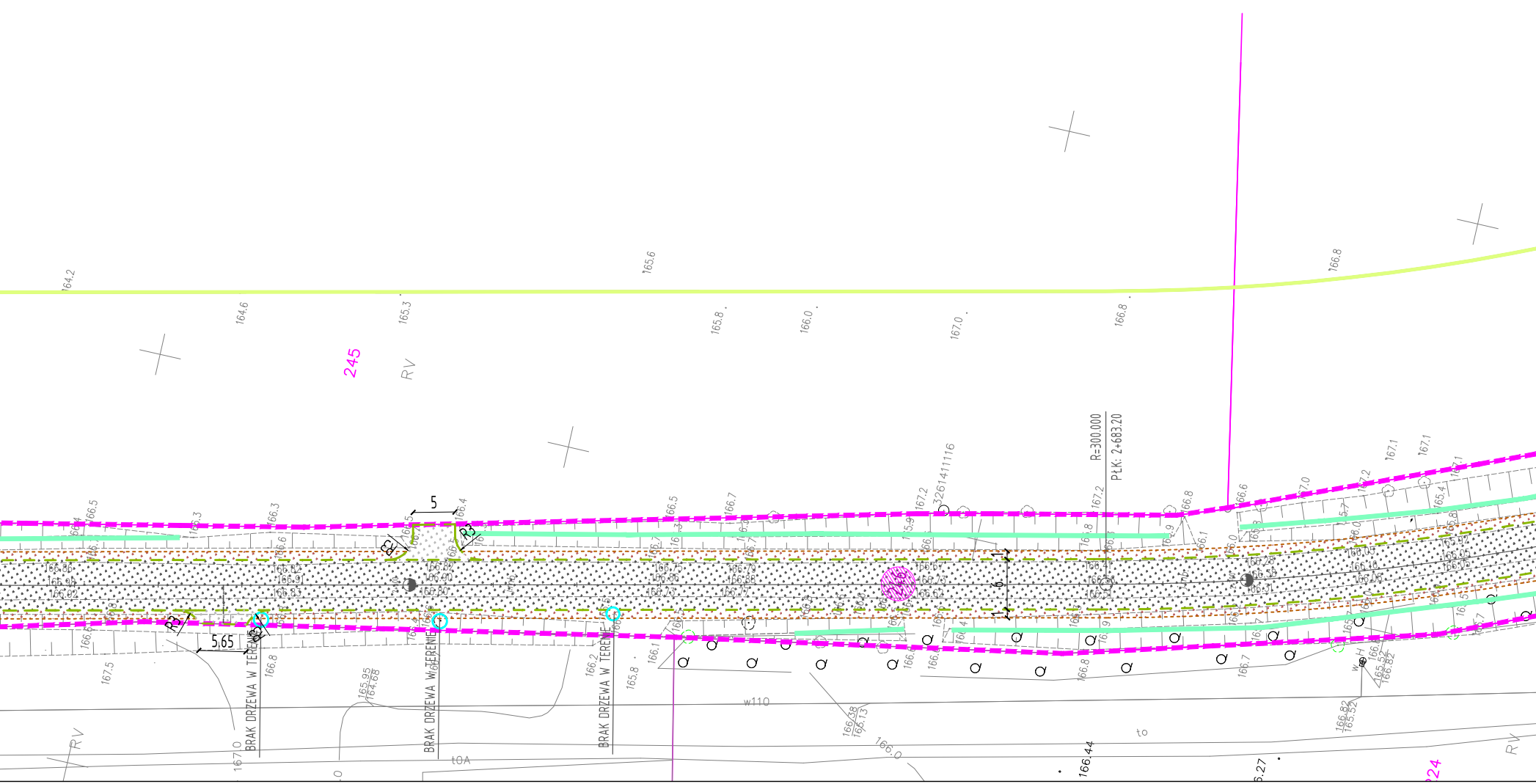
164.2
165.6
166.8
164.6
165.3
165.8
166.0
167.0
166.8
245
RV
R=300.000
PŁK: 2+683.20
3261411116
5
R3
R3
5.65
BRAK DRZEWA W TERENIE
BRAK DRZEWA W TERENIE
BRAK DRZEWA W TERENIE
166.5
166.3
166.4
166.5
166.7
167.2
167.2
166.8
166.6
167.0
167.2
167.1
167.1
167.5
166.8
166.2
165.8
166.1
165.95
164.68
w110
tOA
to
166.0
166.38
165.13
166.44
166.82
165.52
RV
RV
224

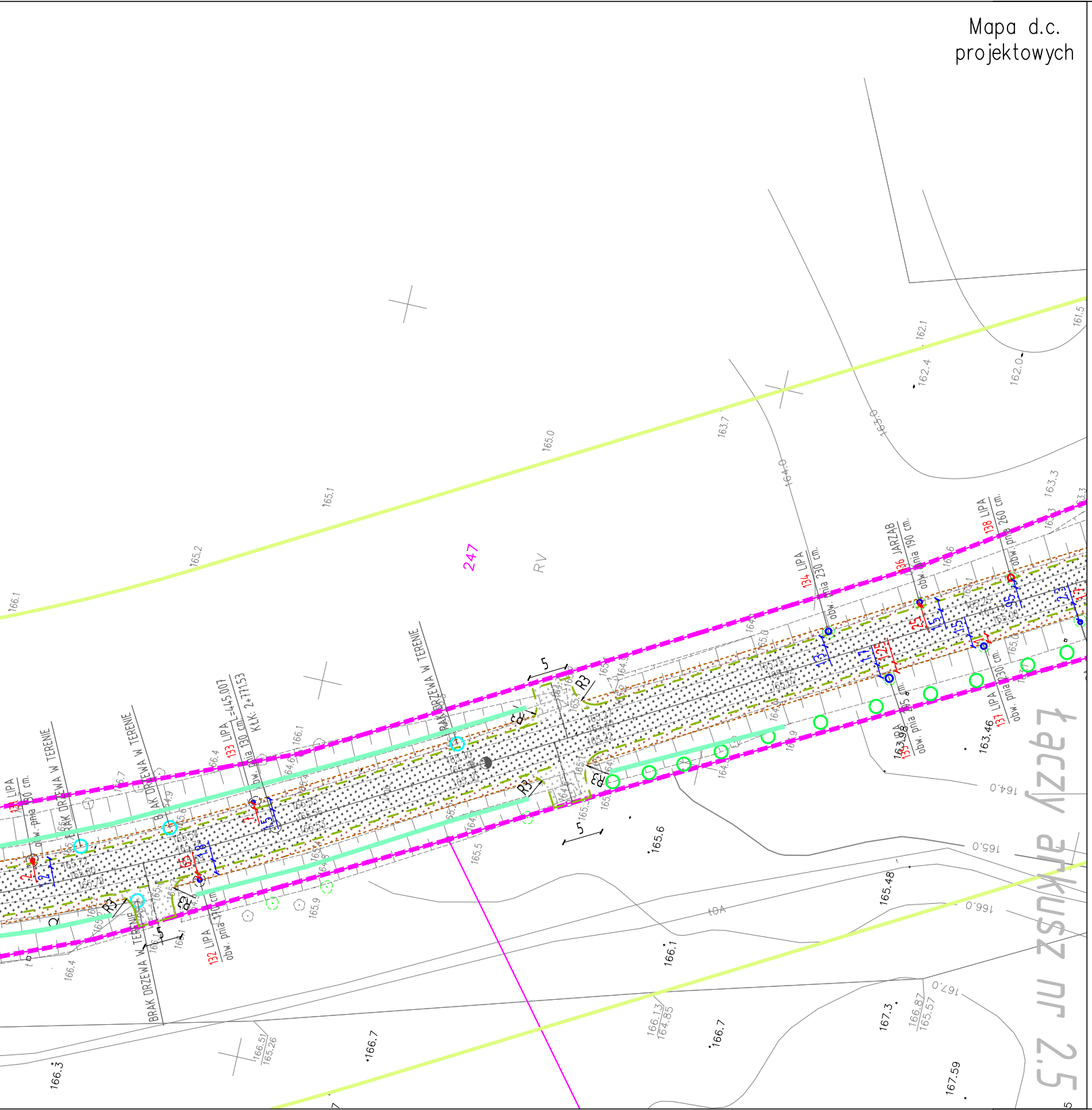
Mapa d.c.
projektowych
247
RV
łączy arkusz nr 2.5
131 LIPA
obw. pnia 130 cm
BRAK DRZEWA W TERENIE
BRAK DRZEWA W TERENIE
BRAK DRZEWA W TERENIE
BRAK DRZEWA W TERENIE
133 LIPA
obw. pnia 130 cm
KLK: 2+445.007
KLK: 2+171.53
132 LIPA
obw. pnia 310 cm
134 LIPA
obw. pnia 230 cm
136 JARZĄB
obw. pnia 190 cm
138 LIPA
obw. pnia 260 cm
137 LIPA
obw. pnia 230 cm
135
obw. pnia 95 cm
R3
5
165.0
165.1
165.2
166.1
163.7
162.1
162.4
162.0
161.5
164.0
163.0
163.3
164.0
165.0
166.0
167.0
165.6
165.48
163.46
166.1
166.7
167.3
166.87
165.57
167.59
166.13
164.85
166.51
165.26
166.3
166.4
165.9
165.5

D R O M A C C Maciej Białoszewski

Legenda:

▩	FREZOWANIE I POSZERZENIE DROGI BITUMICZNEJ KR 3
▨	PROJEKTOWANE CIĄGI PIESZE
▨	PROJEKTOWANE POBOCZA
▨	ZAKRESY WYJĘTE Z OPRACOWANIA EL-KOM I DKS22
▨	PROJEKTOWANE ZJAZDY Z BETONU ASALTOWEGO
▨	PROJEKTOWANE ZJAZDY Z KOSTKI BRUKOWEJ
▨	PROJEKTOWANE NAW. Z KOSTKI KAMIENNEJ
—	KRAWĘŻNIKI GRANITOWE WYSTAJĄCE
- - -	KRAWĘŻNIKI GRANITOWE WTOPIONE
—	KRAWĘŻNIKI BETONOWE WYSTAJĄCE
- - -	KRAWĘŻNIKI BETONOWE WTOPIONE
—	OBRZEŻA BETONOWE
—	ZAKRES MAPY D.C.PROJEKTOWYCH
—	REMONTOWANE ŚCIANKI Z PRZEPUSTEM
.9	ODLEGŁOŚĆ DRZEWA OD PROJ. JEZDNI
1.75	ODLEGŁOŚĆ DRZEWA OD ISTN. JEZDNI
289	DZIAŁKI ZNAJDUJĄCE SIĘ W LINIACH ROZGRANICZAJĄCYCH
- - -	ISTNIEJĄCE LINIE ROZGR. PASA DROGOWEGO
═	ISTNIEJĄCE PRZEPUSTY BEZ INGIERENCJI
○	DRZEWA PRZEWIDZIANE DO WYCINKI
○	DRZEWO BEZ INGERENCJI
- - -	KRAWĘDZ JEZDNI
- - -	KRAWĘDZ POBOCZA
◎	LOKALIZACJA ODWIERTÓW W GRUNCIE DO 3mb
◎	LOKALIZACJA ODWIERTÓW PRZEZ KONSTRUKCJĘ DO 3mb
≡	ODTWARZANE ROWY DROGOWE, SPŁAWNE
—	DROGOWE BARIERY STALOWE OCHRONNE U-14a
—	ZAKRES ODTWARZANYCH / REMONTOWANYCH ROWÓW

} Objęte odrębną decyzją zgodą na wycinkę

○ NASADZANE DĘBY SZYPUŁKOWE (QUERCUS ROBUR) W ILOŚCI 200 SZTUK

INWESTYCJA: "Przebudowa drogi powiatowej nr 1135N DW504 Milejewo - Kamiennik Wielki - Pomorska Wieś (DW509), na odcinku od km 0+361 do 5+500"

JEDNOSTKA PROJEKTOWA

DROMACC engineering and related technical consulting

DROMACC Maciej Białoszewski
ul.Goworowska 31A/5
07-410 Ostrołęka
NIP: 758-210-07-65
REGON: 146110936
tel. +48 660 522 577

INWESTOR:

Starosta Powiatu Elbląskiego
ul.Saperów 14A,
82-300 Elbląg

ZAMAWIAJĄCY:

Zarząd Dróg Powiatowych w Elblągu
z/s w Pasłęku
ul. Dworcowa 6
14-400 Pasłęk

	imię i nazwisko:	nr uprawnień:	podpis:
PROJEKTANT DRÓG:	inż. Przemysław Wiącek	MAZ/0396/POOD/06	
SPRAWDZAJĄCY DRÓG:	mgr inż. Jacek Żuraw	PDK/0047/PWOD/04	
KOORDYNATOR PROJEKTU:	mgr inż.Maciej Białoszewski		

RYSUNEK: **PLAN ZAGOSPODAROWANIA TERENU** nr: 2.4

DATA:	SKALA:	FAZA:	REWIZJA:
09.2017	1:500	ZR	D

Projekt chroniony prawem autorskim

Rozpatrywać łącznie z projektami branżowymi