



Biuro Usług Inwestycyjnych

Grzegorz WALCZAK

Gronowo Górne ul. Agatowa 131, 82-300 Elbląg

REGON 280129136 NIP 578-169-71-38

tel. kom. 793 936 588

PROJEKT STAŁEJ ORGANIZACJI RUCHU

OBIEKT : DROGA POWIATOWA NR 1153N

ADRES : WOJEWÓDZTWO WARMIŃSKO-MAZURSKIE
POWIAT ELBLĄSKI, MIEJSCOWOŚĆ PASŁĘK
DZ. EWID. NR 67; 150/1; 150/2 OBRĘB 008 PASŁĘK

INWESTOR : ZARZĄD DRÓG POWIATOWYCH W ELBLĄGU Z/S W PASŁĘKU
UL. DWORCOWA 6
14-400 PASŁĘK

NAZWA
OPRACOWANIA : BUDOWA CHODNIKA DROGI POWIATOWEJ NR 1153N
ODCINEK UL. TRAUGUTTA W PASŁĘKU

BRANŻA : DROGOWA

STAROSTA ELBLĄSKI

ZATWIERDZAM

Z DNIEM r.

STAŁĄ / CZASOWĄ

ORGANIZACJĘ RUCHU

DM.4021.124.2017.K1W
(pismo znak)

Z up. Starosty Elbląskiego

Zbigniew Lichuszcwski
Starosta

Wyszczególnienie	Imię i nazwisko	Uprawnienia	Podpis
Opracował	inż. Grzegorz Walczak		

listopad 2017 r.

SPIS ZAWARTOŚCI OPRACOWANIA

CZĘŚĆ OPISOWA

I. KARTA UZGODNIENÍ

II. OPIS TECHNICZNY

1. PRZEDMIOT I ZAKRES OPRACOWANIA
2. PODSTAWA OPRACOWANIA
3. STAN ISTNIEJĄCY
4. OPIS PROJEKTOWANEGO ROZWIĄZANIA

CZĘŚĆ GRAFICZNA

Rysunek Nr 1 - Plan orientacyjny skala 1:25 000

Rysunek Nr 2 - Projekt oznakowania robót skala 1:500

CZĘŚĆ OPISOWA

I. KARTA UZGODNIENI

DO PROJEKTU STAŁEJ ORGANIZACJI RUCHU W ZWIĄZKU Z „BUDOWĄ CHODNIKA DROGI POWIATOWEJ NR 1153N ODCINEK UL. TRAUGUTTA W PASŁĘKU”



KOMENDA MIEJSKA POLICJI
w ELBLĄGU
Wydział Ruchu Drogowego

Elbląg, dnia 27.11.2017r.

KARTA UZGODNIENI

Załączony projekt zmiany stałej organizacji ruchu drogowego na drodze powiatowej nr 1153N na odcinku ul. Traugutta w Pasłęku, poprzez budowę chodnika oraz zmianę oznakowania pionowego, opiniuję pozytywnie bez uwag / ~~z uwagami~~. *

st. asp. *Wiktora Kaczmarek*

(stopień, imię, nazwisko policjanta)

NACZELNIK
Wydział Ruchu Drogowego
KMP w Elblągu

podkom. Tomasz Kranczewicz

(kierownik jednostki)

kwituję odbiór

(data)


(czytelnie, imię i nazwisko)

* - niepotrzebne skreślić

*Projekt stałej organizacji ruchu opiniuję pozytywnie
bez uwag
Pasłęk, dn. 4.12.2017r.*

Z up. Starosty Elbląskiego

Zbigniew Łachuszewski
Wicestarosta



STAROSTA ELBLĄSKI

ul. Saperów 14A
82-300 ELBLĄG

tel. 55 239 49 00, faks 55 232 42 26
<http://www.powiat.elblag.pl>

e-mail: starosta.neb@powiatypolskie.pl



2012, 2013, 2014,
2015, 2016

SAMORZĄDOWY

LIDER

ZARZĄDZANIA

USŁUGI SPOŁECZNE

2009, 2011

Pasłęk, dnia 01.12.2017 r.

DM.4021.124.2017.KW

Biuro Usług Inwestycyjnych
Grzegorz Walczak
Gronowo Górne ul. Agatowa 131
82-300 Elbląg

W nawiązaniu do otrzymanego wniosku działając na podstawie art. 10 ust. 5 ustawy z dnia 20 czerwca 1997r. – Prawo o ruchu drogowym (tj.: Dz. U. z 2017r. poz. 128 z późn. zm.) w związku z § 3 ust. 1 pkt 3 rozporządzenia Ministra Infrastruktury i Budownictwa z dnia 18 lutego 2016r. zmieniającego rozporządzenie w sprawie szczegółowych warunków zarządzania ruchem na drogach oraz wykonania nadzoru nad tymi zarządzeniami (Dz. U. 2016r. poz. 314) i upoważnienia Starosty Elbląskiego do zatwierdzania organizacji ruchu na drogach lub zmian tej organizacji, po rozpatrzeniu projektu stałej organizacji ruchu

zatwierdzam

projekt stałej organizacji ruchu dla zadania pn.: „Budowa chodnika drogi powiatowej nr 1153N odcinek ul. Traugutta w Pasłęku”

Organizację ruchu przekazuje się do realizacji dla Wnioskodawcy.

Przewidywany termin wprowadzenia zatwierdzonej organizacji ruchu – **2018 rok.**

Przed wprowadzeniem zatwierdzonej organizacji ruchu Inwestor **zawiadomi** organ zarządzający ruchem, właściwego komendanta Policji o terminie jej wprowadzenia, co najmniej na 7 dni przed dniem wprowadzenia organizacji ruchu.

Brak zawiadomienia w terminie ustalonym na jej wprowadzenie spowoduje utratę ważności zatwierdzonej organizacji ruchu (§12 ust. 4 w/w rozporządzenia Ministra Infrastruktury i Budownictwa), o czym organ zarządzający ruchem poinformuje zarząd drogi.

Z up. Starosty Elbląskiego

Zbigniew Litkuszewski
Wicestarosta

Otrzymują:

1. Adresat
2. Zarząd Dróg Powiatowych w Elblągu z/s w Pasłęku
3. ala

Sporządził Krzysztof Wieczorek

II. OPIS TECHNICZNY

DO PROJEKTU STAŁEJ ORGANIZACJI RUCHU W ZWIĄZKU Z „BUDOWĄ CHODNIKA DROGI POWIATOWEJ NR 1153N ODCINEK UL. TRAUGUTTA W PASŁĘKU”

1. PRZEDMIOT I ZAKRES OPRACOWANIA

- 1.1. Przedmiotem opracowania jest zaprojektowanie stałej organizacji ruchu drogi powiatowej nr 1153N na odcinku ul. Traugutta w Pasłęku.
- 1.2. Projekt zawiera rozwiązania w zakresie oznakowania pionowego i poziomego.
- 1.4. Projekt składa się z części opisowej i graficznej.

2. PODSTAWA OPRACOWANIA

- 2.1. Inwentaryzacja istniejącego oznakowania.
- 2.2. Umowa z Inwestorem
- 2.2. Mapa sytuacyjno – wysokościowa w skali 1:500 do celów projektowych
- 2.3. Ustawa o drogach publicznych (Dz. U. z 2000 r. Nr 71, poz. 838 z późniejszymi zmianami).
- 2.4. Ustawa z dnia 20.06.1997 r. - Prawo o ruchu drogowym (Dz. U. z 2005 r. Nr 108, poz. 908, z późniejszymi zmianami).
- 2.5. Rozporządzenie Ministra Infrastruktury oraz Spraw Wewnętrznych i Administracji z dnia 31.07.2002 r. w sprawie znaków i sygnałów drogowych (Dz. U. z 2002 r. nr 170, poz. 1393).
- 2.6. Rozporządzenie Ministra Infrastruktury z dnia 03.07.2003 r. w sprawie szczegółowych warunków technicznych dla znaków i sygnałów drogowych oraz urządzeń bezpieczeństwa ruchu drogowego i warunków ich umieszczania na drogach (Dz. U. Nr 220, poz. 2181 z dnia 23 grudnia 2003 r.)
- 2.7. Wizja i pomiary polowe

3. STAN ISTNIEJĄCY

Droga powiatowa 1153N rozpoczyna się od drogi wojewódzkiej nr 509 a kończy na drodze wojewódzkiej nr 505. Przedmiotowy odcinek drogi, wzdłuż której budowany jest chodnik zlokalizowana jest w północnej części Pasłęka i obsługuje dzielnicę o zabudowie jednorodzinnej. Zakres opracowania obejmuje odcinek o długości 521,73m (od ul. Czarnieckiego do ul. Kraszewskiego). Droga na odcinku od km 0+000 do km 0+305 posiada przekrój drogowy nieokrawężnikowany. Natomiast od km 0+305 do km 0+521,73 posiada wbudowany krawężnik po lewej stronie drogi. Na odcinku od 0+250 do 0+521,73 nawierzchnia drogi powiatowej jest mocno zdegradowana, posiada liczne spękania, zaniżenia i deformacje warstwy ścieralnej.

Na powyższym odcinku drogi zlokalizowane jest oznakowanie pionowe trasy w niedostatecznym stanie. Przedmiotowy odcinek drogi powiatowej przebiega w całości przez obszar zabudowany miejscowości Pasłęk.

4. OPIS PROJEKTOWANEGO ROZWIĄZANIA

Projekt docelowej organizacji ruchu wykonano zgodnie z Prawem o ruchu drogowym, rozporządzeniem Ministra Transportu i Gospodarki Morskiej z dnia 2 marca 1999 roku w sprawie warunków technicznych, jakim powinny odpowiadać drogi publiczne i ich usytuowanie (Dz. U. Nr 43, poz. 430) oraz aktualnym rozporządzeniem o znakach i sygnałach i odpowiednimi załącznikami.

W ciągu projektowanego chodnika przewidziano dwa przejścia dla pieszych. Zlokalizowane są one w obrębie skrzyżowania drogi powiatowej z ul. Długą. Powyższe przejścia dla pieszych należy oznakować znakami pionowymi D-6 oraz znakami poziomymi P-10.

Istniejące znaki pionowe są wielkości średniej i zostają zachowane. W celu zwiększenia bezpieczeństwa użytkowników ruchu drogowego zaprojektowano korektę lokalizacji części istniejącego oznakowania pionowego. Dotyczy to oznakowania kolidującego z budowanym chodnikiem oraz znaków, których widoczność po wybudowaniu chodnika będzie niewystarczająca.

Powyższe oznakowanie należy przestawić zgodnie z lokalizacją wskazaną w części rysunkowej.

Zestawienie nowoprojektowanego oznakowania pionowego

ZESTAWIENIE OZNAKOWANIA PIONOWEGO					
Lp.	Symbol znaku	Wielkość znaku	Typ folii	Ilość tarcz	Ilość słupków (fi 70 ocynk)
				szt.	szt.
1	2	3	4	5	6
1	D-6	średni	II	4	4

Na rysunkach stałej organizacji ruchu podano rozmieszczenie oznakowania pionowego.

Tarcze znaków pionowych winny być wielkości średniej z folią typu II. Znaki należy ustawić z zachowaniem skrajni pionowej i poziomej. Znaki pionowe należy umieścić tak, aby odległość lica znaku od krawędzi drogi była nie mniejsza niż 0,5m, a odległość od krawędzi chodnika nie mniejsza niż 0,2m. Odległość znaku od drogi mierzy się w poziomie od krawędzi drogi do najbliższego skrajnego punktu tarczy znaku. Tarcze znaków montować na wysokości 2 m od trawnika do dolnej krawędzi lica znaku lub 2,20 m od nawierzchni chodnika do dolnej krawędzi lica znaku.

Na rysunku stałej organizacji ruchu, pokazano rozmieszczenie nowoprojektowanych znaków poziomych P-10 wyznaczających przejścia dla pieszych w obrębie skrzyżowania ul. Traugutta z ul. Długą.

Oznakowanie poziome wykonać farbą chemoutwardzalną, cienkowarstwową o okresie trwałości 3 lat.

Zestawienie nowoprojektowanego oznakowania poziomego

ZESTAWIENIE OZNAKOWANIA POZIOMEGO			
Lp.	Symbol znaku	Długość (mb)	Powierzchnia (m ²)
1	2	3	4
1	P10	4,00	20,00

Planowany termin wprowadzenia stałej organizacji ruchu uzależniony jest od terminu realizacji budowy chodnika drogi powiatowej 1153N ul. Traugutta Pasłęku i planowany jest w pierwszej połowie 2018 roku.

Opracował:


inż. Grzegorz Walczak

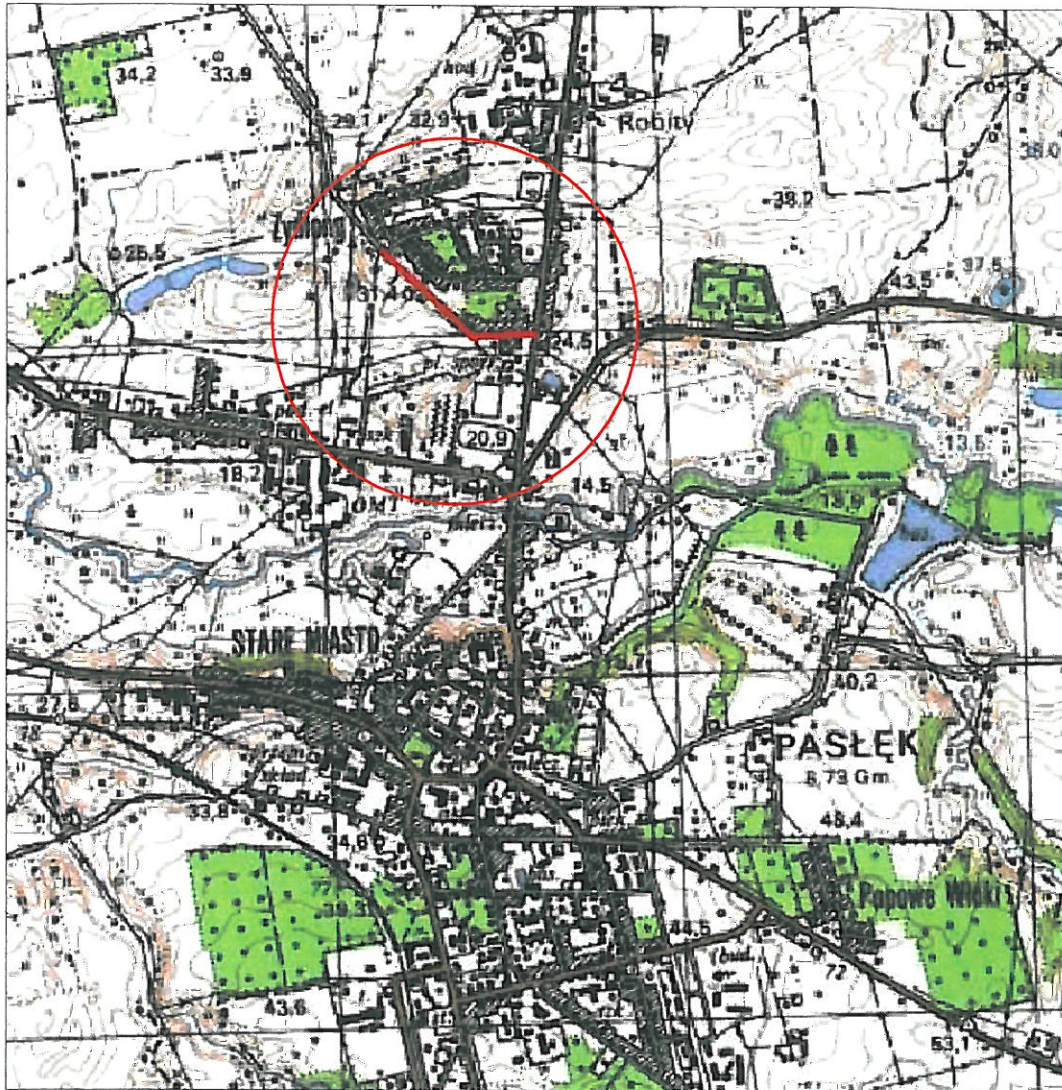
Elbląg, listopad 2017 r.

CZĘŚĆ GRAFICZNA

PROJEKT ORGANIZACJI RUCHU

PLAN ORIENTACYJNY

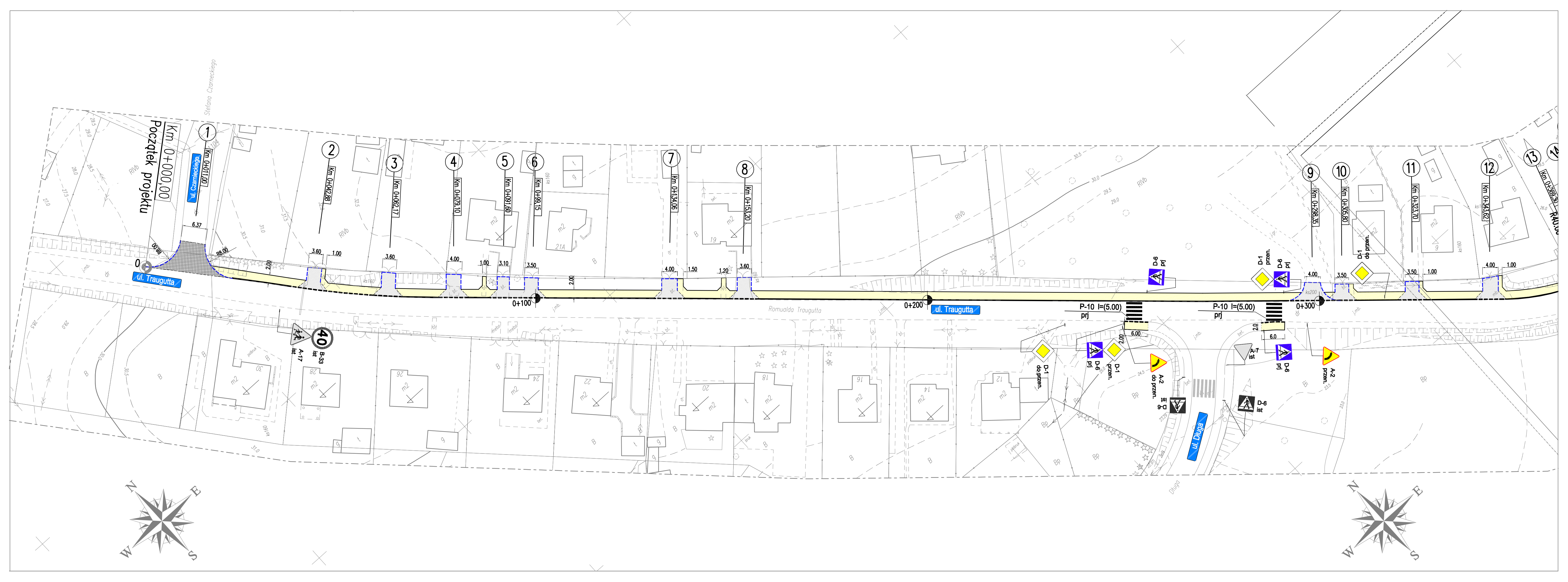
skala 1:500



BIURO USŁUG INWESTYCYJNYCH
Grzegorz WALCZAK

Gronowo Górne ul. Agatowa 131, 82-300 Elbląg
tel. 793 93 65 88 e-mail: bui.elblag@wp.pl

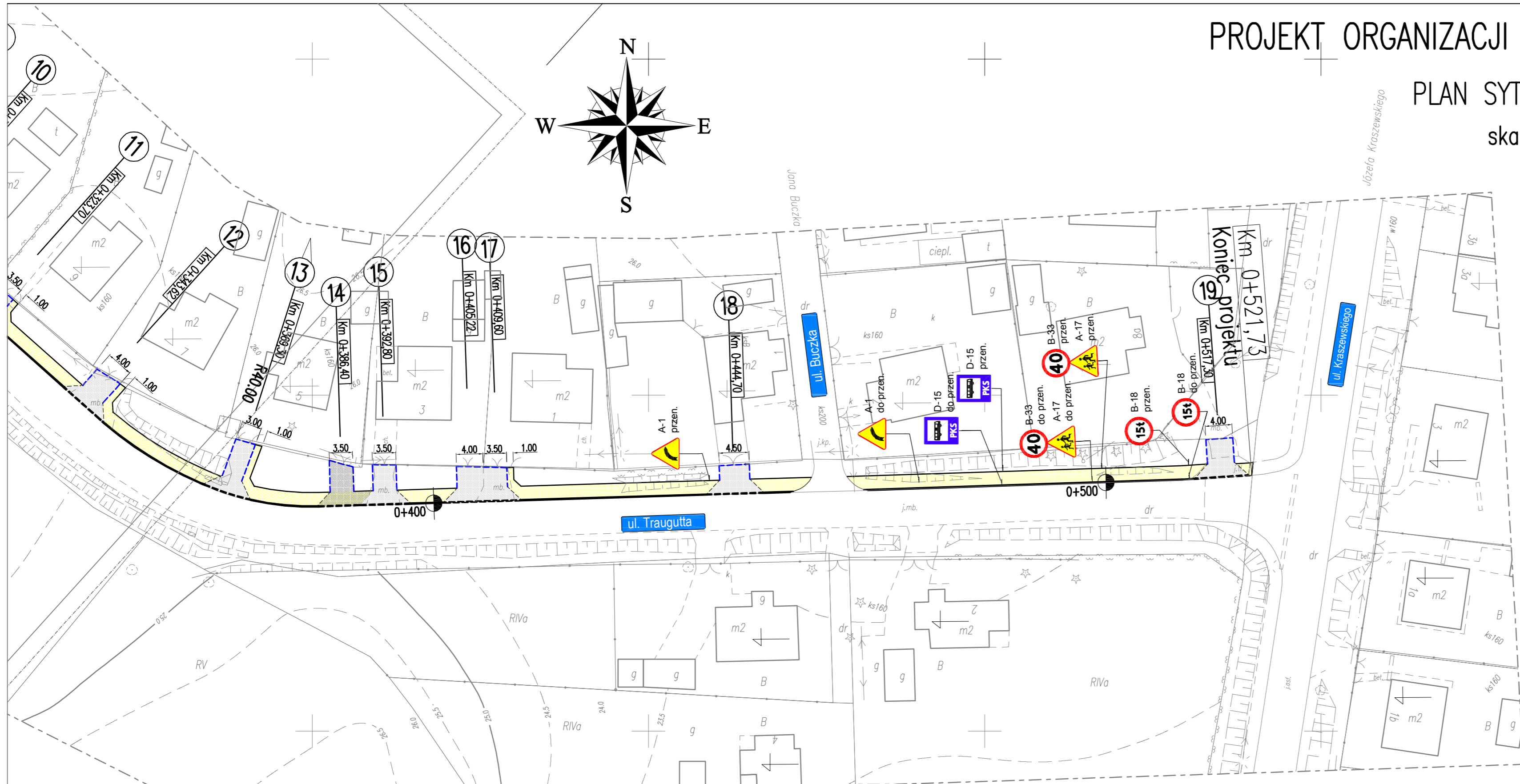
Nazwa obiektu	droga powiatowa Nr 1153N - ul. R. Traugutta w Pasłęku			
Adres obiektu	dz. ewid. nr 150/1 obręb 008 Pasłęk			
Inwestor	Powiat Elbląski, ul. Saperów 14a, 3 82-300 Elbląg			Stadium opracowania
Tytuł opracowania	BUDOWA CHODNIKA DROGI POWIATOWEJ NR 1153N ODCINEK UL. TRAUUGUTTA W PASŁĘKU			P.O.R. Branża drogi
Nazwa rysunku	PLAN ORIENTACYJNY			Data opracowani
Zespół projektowy	imię i nazwisko	nr uprawnień	podpis	11/2017
Opracował	inż. Grzegorz WALCZAK			Rys nr 1
				Skala









PROJEKT ORGANIZACJI RUCHU

PLAN SYTUACYJNY

skala 1:500



OZNACZENIA

-  D-6 prj znaki pionowe projektowane
-  A-1 do przen. znaki pionowe do przeniesienia
-  A-1 przen. znaki pionowe przeniesione
-  A-17 ist znaki pionowe istniejące
-  P-10 I=(5.50) prj znaki poziome projektowane
-  P-10 I=(5.57) ist znaki poziome istniejące

		BIURO USŁUG INWESTYCYJNYCH Grzegorz WALCZAK	
Gronowo Górne ul. Agatowa 131, 82-300 Elbląg tel. 793 93 65 88 e-mail: bui.elblag@wp.pl			
Nazwa obiektu	droga powiatowa Nr 1153N - ul. R. Traugutta w Pasłęku		
Adres obiektu	dz. ewid. nr 67; 150/1,150/2 obręb 008 Paslęk		
Inwestor	Zarząd Dróg Powiatowych w Elblągu z/s w Pasłęku ul. Dworcowa 6, 14-400 Paslęk	Stadium opracowania	
Tytuł opracowania	BUDOWA CHODNIKA DROGI POWIATOWEJ NR 1153N ODCINEK UL. TRAUGUTTA W PASŁĘKU		P.O.R.
Nazwa rysunku	PROJEKT ORGANIZACJI RUCHU		Brzanka drogi
Zespół projektowy	imię i nazwisko	nr uprawnień	Data opracowania
Opracował	inż. Grzegorz WALCZAK		11/2017
			Rys nr:
			2
			Skala
			1:500