Oznaczenie i informacja o służebnościach gruntowych mających wpływ na zagospodarowanie gruntów zlokalizowanych w granicach projektowanej inwestycji	**nie badano**
Kontur użytku gruntowego, który nie jest ujawniony w bazie danych ewidencji gruntów i budynków	○ ○ ∩ ○ ○ ○

Legenda nieobowiązujących symboli mapy zasadniczej:

Warstwice-	142.0 145.0
Fundament budynku-	f.
Osnowa pomiarowa-	○ 3261432136
Żywopłot-	〰

GEODETA UPRAWNIONY
NR UPRAWN. 2043
mgr inż. Emilia Jedynak
tel. 607 432 576

Poświadcza się, że niniejszy dokument został opracowany w wyniku prac geodezyjnych i kartograficznych, których rezultaty zawiera operat techniczny wpisany do ewidencji materiałów państwowego zasobu geodezyjnego i kartograficznego

Organ prowadzący państwowy zasób geodezyjny i kartograficzny	STAROSTA ELBLĄSKI
Identyfikator ewidencyjny materiału zasobu - operatu technicznego	P.2804.2017.425
Data wpisania operatu technicznego do ewidencji materiałów zasobu	01.08.2017
Imię, nazwisko i podpis osoby reprezentującej organ	Z up. STAROSTY mgr inż. Małgorzata Worotnicka GŁÓWNY SPECJALISTA w Wydziale Geodezji, Kartografii, Katastru i Nieruchomości

MAPA DO CELÓW PROJEKTOWYCH
ARKUSZ 3

Numer rejestrowy zgłoszenia pracy geodezyjnej		**GN-E.6640.1.230.2017**
Nazwa miejscowości		**Komorowo Żuławskie, Przezmark, Sierpin, Wilkowo**
Jednostka ewidencyjna	identyfikator nazwa	**280405_2 GMINA MILEJEWO** **280401_2 GMINA ELBLĄG**
Obręb ewidencyjny	identyfikator nazwa	**280405_2.0010 Wilkowo** **280401_2.0025 Sierpin** **280401_2.0023 Przezmark** **280401_2.0014 Komorowo Żuławskie**
Skala mapy		**1:500**
Nazwa układu współrzędnych	prostokątnych płaskich	**2000, strefa 7**
	wysokości	**Kronsztad 60**
Zestawienie sekcji (arkuszy)		7.215.08.10.3.2, 7.215.08.10.1.4, 7.215.08.10.1.2, 7.215.08.05.3.4, 7.215.08.05.3.2, 7.215.08.05.1.4, 7.215.08.05.1.2, 7.216.08.25.3.4, 7.216.08.25.3.2, 7.216.08.25.4.1, 7.216.08.25.1.4, 7.216.08.25.2.3, 7.216.08.25.1.2, 7.216.08.25.2.1, 7.216.08.20.3.4, 7.216.08.20.4.3, 7.216.08.20.3.2, 7.216.08.20.4.1, 7.216.08.20.1.4, 7.216.08.20.2.3, 7.216.08.20.2.1, 7.216.08.20.2.2, 7.216.08.15.4.4, 7.216.08.15.4.1, 7.216.08.15.4.2, 7.216.08.15.2.3, 7.216.08.15.2.1, 7.216.08.10.4.3, 7.216.08.10.4.4, 7.216.09.06.3.3, 7.216.08.10.4.2, 7.216.09.06.3.1, 7.216.09.06.1.3, 7.216.09.06.1.1, 7.216.09.01.3.3, 7.216.09.01.3.1, 7.216.09.01.1.3, 7.216.09.01.1.1, 7.216.09.01.1.2, 7.217.09.21.3.3, 7.217.09.21.3.4
Oznaczenie granic obszaru, który był przedmiotem aktualizacji		— — — — —

Nie wyklucza się istnienia w terenie innych nie wykazanych na niniejszej mapie urządzeń podziemnych, które nie były zgłoszone do inwentaryzacji lub o których brak jest informacji w instytucjach branżowych.

Mapa przedstawia granice wg stanu ujawnionego w ewidencji gruntów i budynków.

Data opracowania mapy	**11.07.2017**

Mapę niniejszą opracował w firmie eGEO geodeta uprawniony mgr inż. Emilia Jedynak, uprawnienia zawodowe 20436

eGEO Emilia Jedynak
12-100 Szczytno, ul. Polska 13a/1
tel. 607 432 576
NIP 745-175-76-77, REGON 360533690

NAZWA WYKONAWCY

GEODETA UPRAWNIONY
NR UPRAWNIEŃ 20436
mgr inż. Emilia Jedynak
tel. 607 432 576

PODPIS GEODETY UPRAWNIONEGO

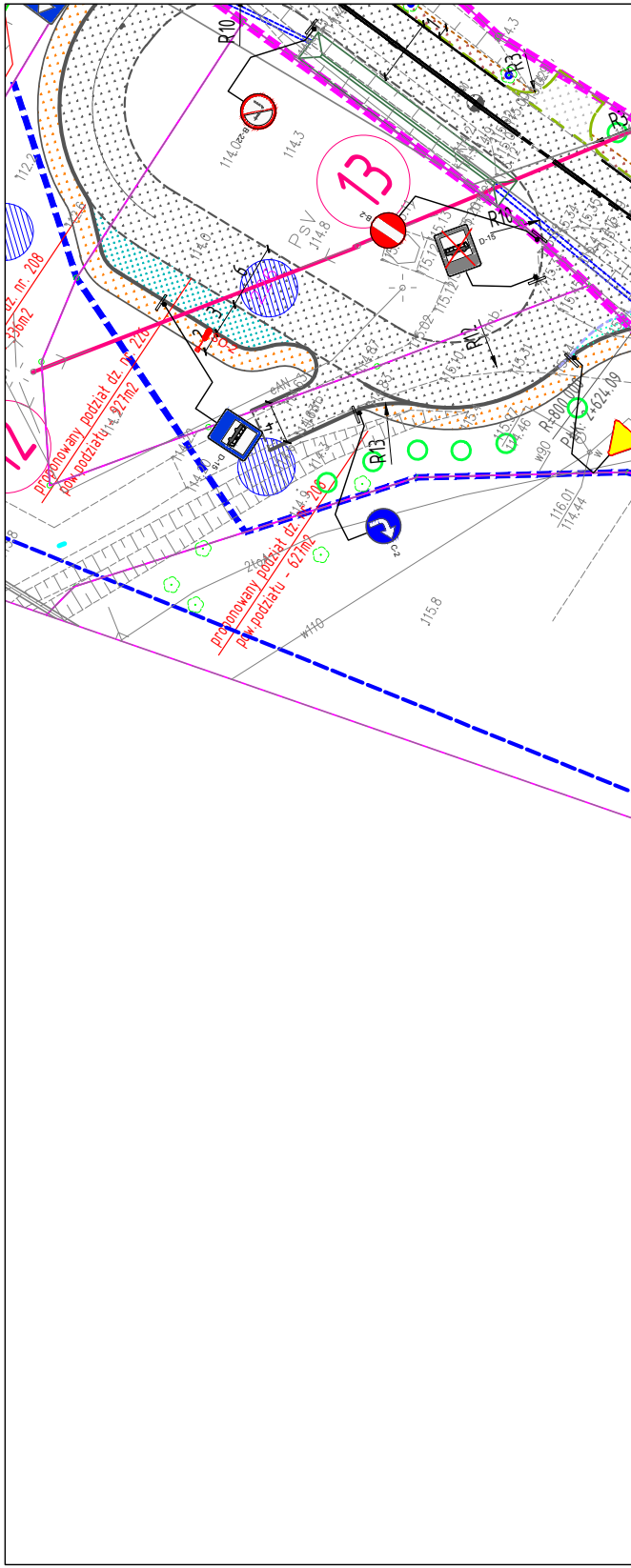
R10
R3
114.0
114.3
13
PsV
114.8
B-2
B-22
D-15
R10
R12
R13
dz. nr. 208
336m2
proponowany podział dz. nr. 226
pow.podziału - 927m2
proponowany podział dz. nr. 208
pow.podziału - 627m2
C-2
R=800.00
PK. 2+624.09
w90
w110
116.01
114.44
115.8
112.2
12

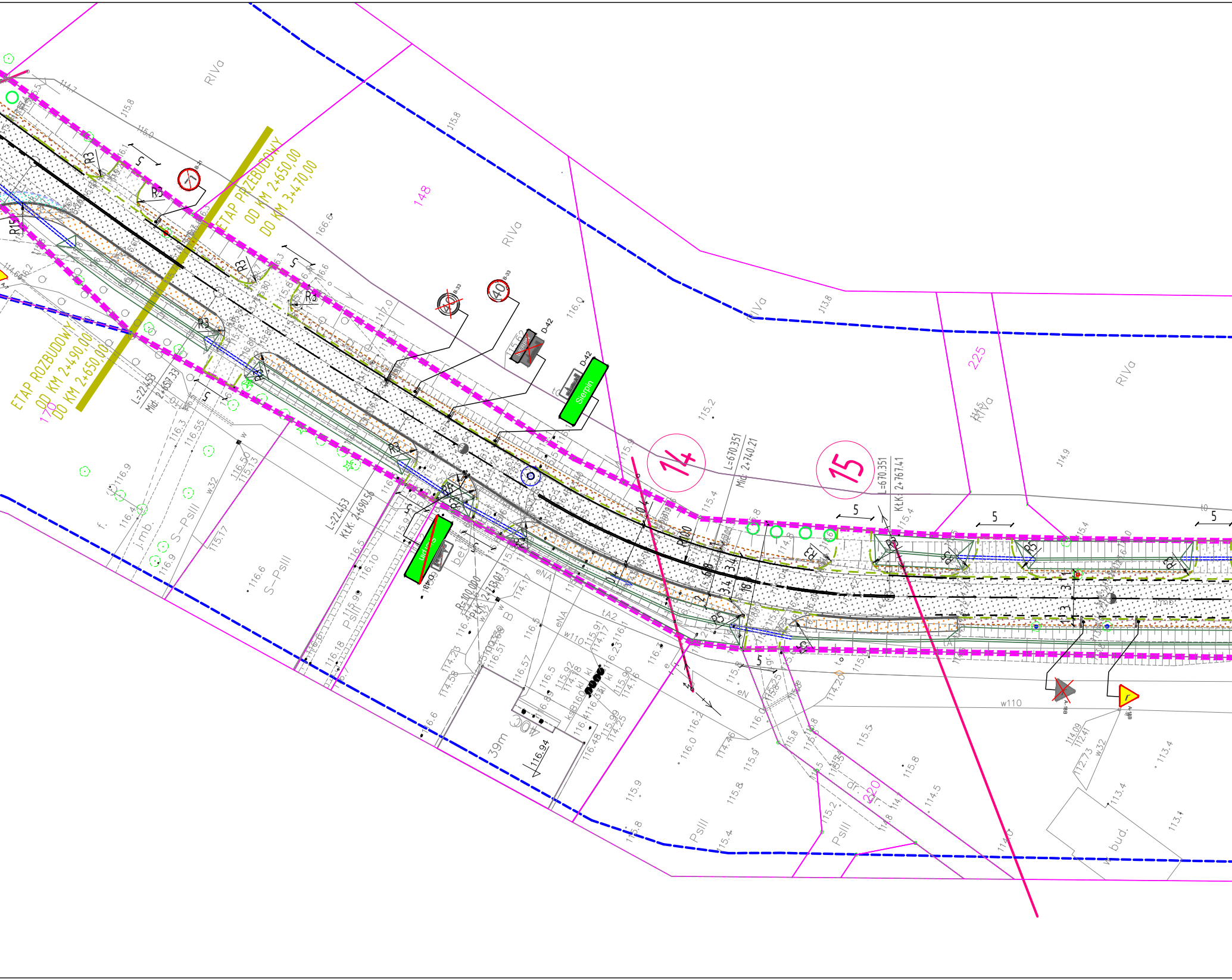
ETAP PRZEBUDOWY
OD KM 2+650,00
DO KM 3+470,00
ETAP ROZBUDOWY
OD KM 2+490,00
DO KM 2+650,00
14
15
L=670.351
Mid: 2+740.21
L=670.351
KtK: 2+767.41
L=22.453
Mid: 2+657.33
L=22.453
KtK: 2+690.56
R=100.000
R100
Sierpin
D-42
B-33
40
RIVa
148
225
220
170
S–PsIII
PsIII
j.mb.
bud.
39m
w110
w32
116.94

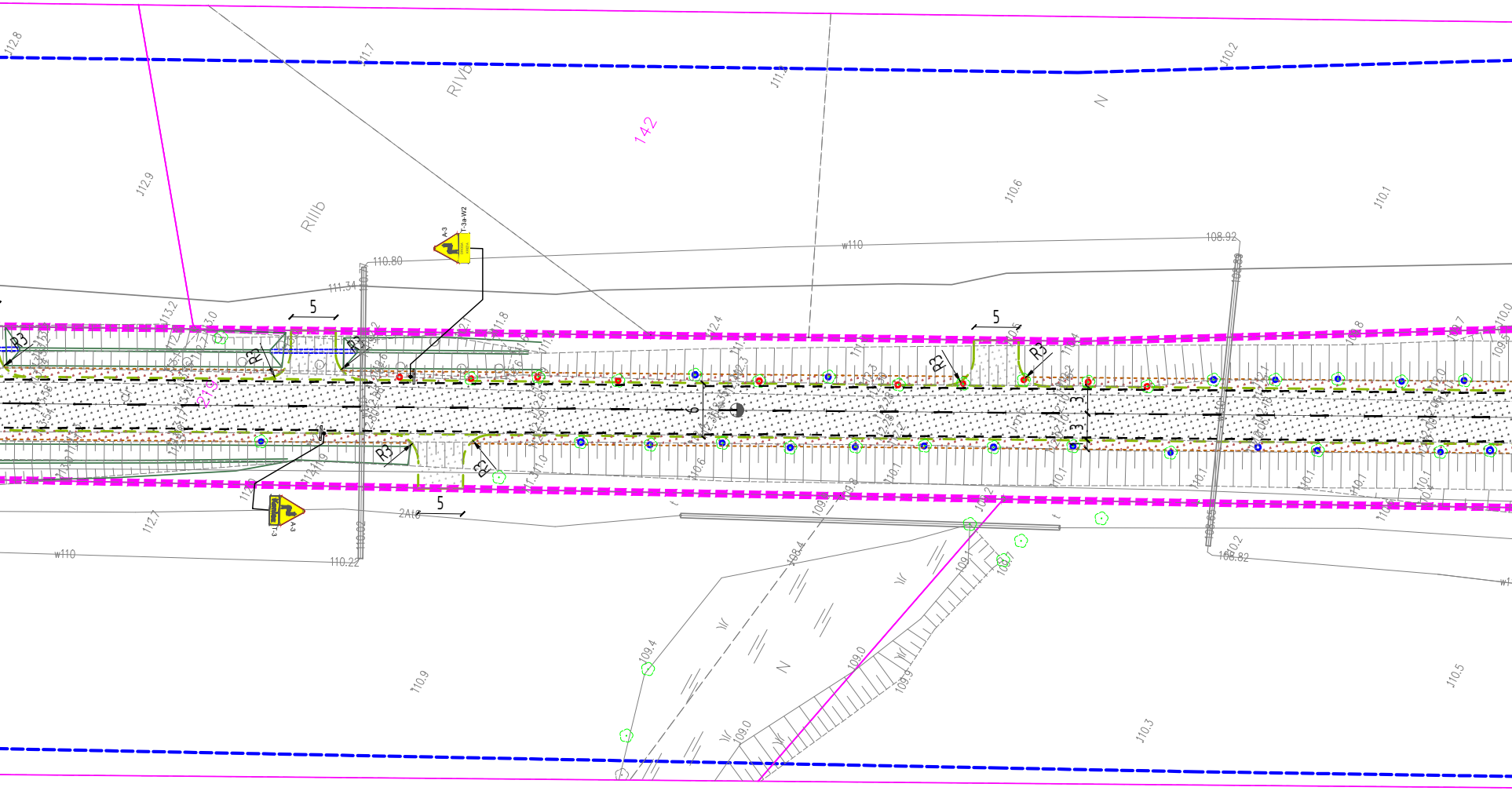

112.8
111.7
RIVb
142
N
110.2
112.9
RIIIb
110.6
110.1
A-3
T-3a-W2
110.80
w110
108.92
111.34
5
R3
6
3
3
219
2Atc
112.7
w110
110.22
110.02
108.82
A-3
T-3
109.4
109.0
N
110.9
110.3
110.5

Arkusz 5

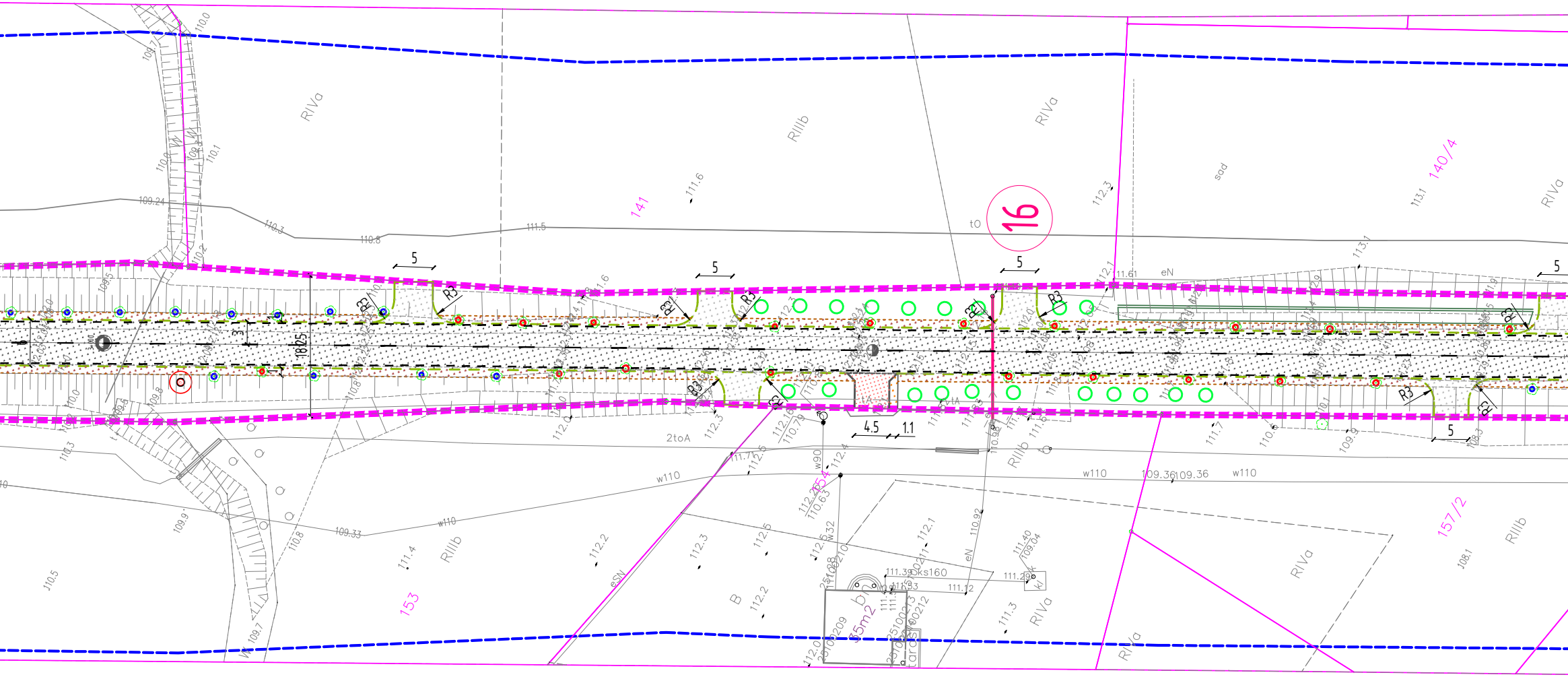

RIVa
RIIIb
141
140/4
sod
16
tO
eN
5
R3
18.25
3
4.5
1.1
2toA
w110
w90
109.36
153
157/2
B
eSN
111.6
111.5
110.8
110.3
109.24
110.0
110.1
112.3
113.1
111.7
109.9
109.33
110.8
111.4
112.2
112.5
112.1
108.1
110.5

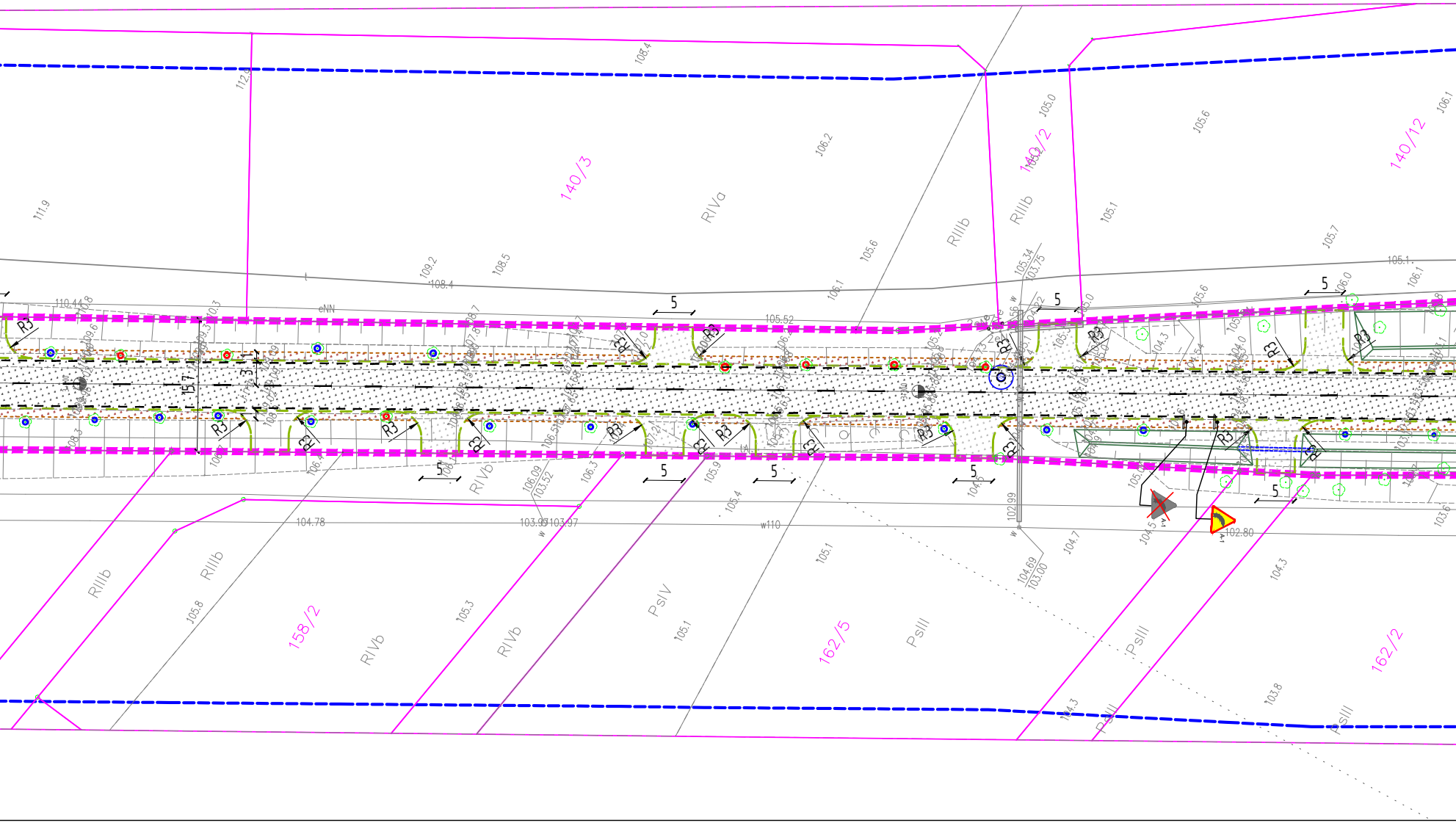
140/3
140/2
140/12
158/2
162/5
162/2
RIVa
RIIIb
RIIIb
RIIIb
RIIIb
RIVb
RIVb
PsIV
PsIII
PsIII
PsIII
PsIII
R3
5
111.9
112.9
108.4
106.2
105.0
105.6
106.1
105.1
105.7
109.2
108.5
108.4
105.6
106.1
105.34
103.75
110.44
105.52
105.1
106.0
104.78
103.97
103.97
106.09
103.52
106.3
105.9
106.4
w110
105.1
102.99
104.69
103.00
104.7
104.5
102.80
104.3
105.8
105.3
105.1
103.8
103.6
104.3
eNN

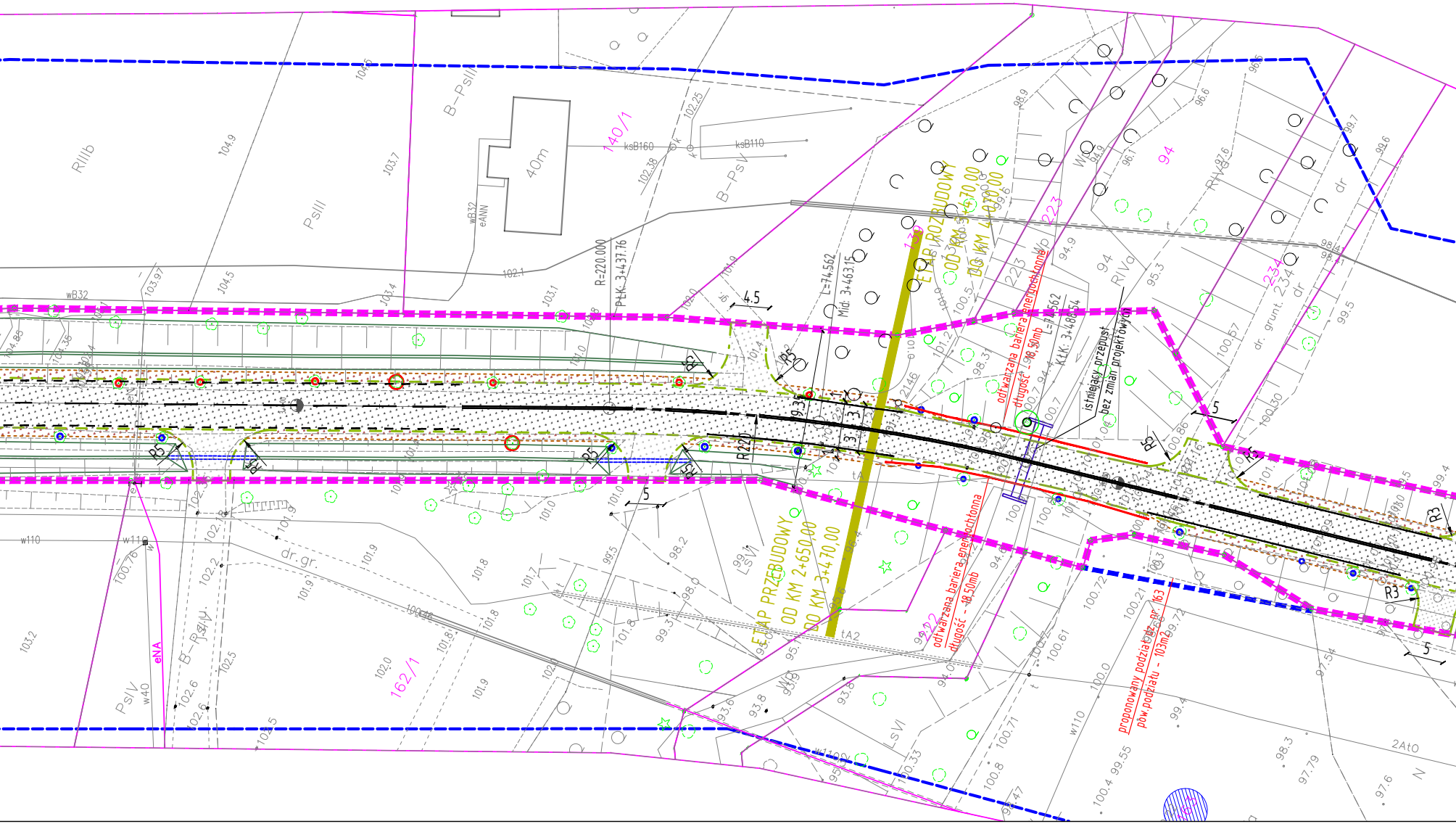
ETAP ROZBUDOWY
OD KM 3+470,00
DO KM 4+070,00
ETAP PRZEBUDOWY
OD KM 2+650,00
DO KM 3+470,00
odtwarzana bariera energochłonna
długość - 18,50mb
odtwarzana bariera energochłonna
długość - 18,50mb
istniejący przepust
bez zmian projektowych
proponowany podział dz. nr. 163
pow.podziału - 103m2
L=74.562
Mid: 3+463.15
L=74.562
KłK: 3+488.54
R=220.000
PłK: 3+437.76
R220
R5
R3
4.5
5
9.35
3
40m
140/1
139
223
222
94
234
162/1
163
ksB160
ksB110
wB32
eANN
w110
w40
eNA
RIIIb
PsIII
B-PsIII
B-PsV
PsV
RIVa
LsVI
Wp
dr
dr. gr.
dr. grunt.
tA
tA2
2AtO
N

Mapa zgodna
z mapą do celów projektowych

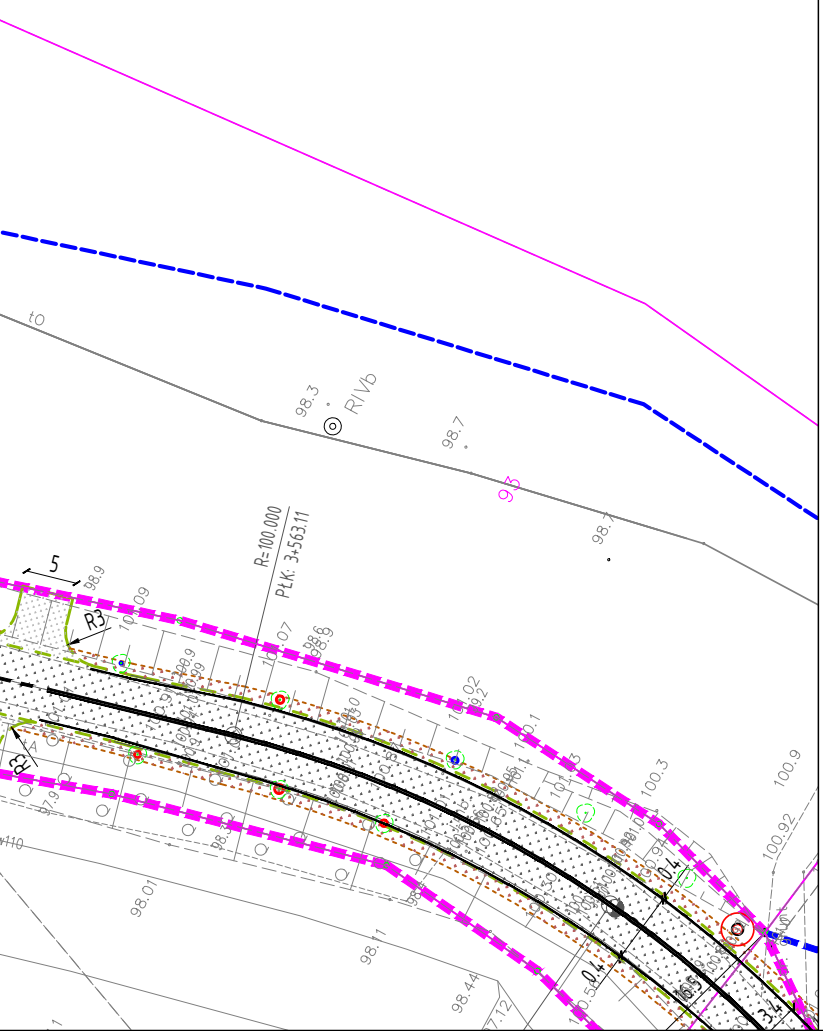

tO
98.3
R/Vb
98.7
98.7
R=100.000
PŁK: 3+563.11
5
R3
98.9
100.9
100.3
100.92
98.01
98.44

DROMACC Maciej Białoszewski

Legenda:

- ▩ PROJEKTOWANE DROGI BITUMICZNE KR 3
- ▨ PROJEKTOWANE CIĄGI PIESZE
- ▨ PROJEKTOWANE POBOCZA
- ▨ PROJEKTOWANE ZATOKI LUB MIEJSCA PARKINGOWE DLA AUTOBUSÓW
- ▨ PROJEKTOWANE ZJAZDY Z BETONU ASALTOWEGO
- ▨ PROJEKTOWANE ZJAZDY Z KOSTKI BRUKOWEJ
- ▨ PROJEKTOWANE NAWIERZCHNIE Z KOSTKI KAMIENNEJ
- ▨ PROJEKTOWANE MIEJSCA POSTOJOWE
- PROJEKTOWANE AZYLE DLA PIESZYCH
- PROJEKTOWANE BĄDZ ISTNIEJĄCE PRZEPUSTY
- KRAWĘŻNIKI BETONOWE WYSTAJĄCE
- KRAWĘŻNIKI BETONOWE WTOPIONE
- KRAWĘŻNIKI KAMIENNE WYSTAJĄCE
- KRAWĘŻNIKI KAMIENNE WTOPIONE
- OBRZEŻA BETONOWE
- PROJ. KANALIZACJA DESZCZOWA
- ODTWARZANE / PROJEKTOWANE ROWY DROGOWE, SPŁAWNE
- ODTWARZANE / PROJEKTOWANE ROWY ROZSĄCZAJĄCO-ODPAROWUJĄCE
- A-7 ISTNIEJĄCE OZNAKOWANIE PIONOWE DO LIKWIDACJI
- A-7 ISTNIEJĄCE OZNAKOWANIE PIONOWE
- D-2 PROJEKTOWANE OZNAKOWANIE PIONOWE
- PROJEKTOWANE OZNAKOWANIE POZIOME
- 289 DZIAŁKI ZNAJDUJĄCE SIĘ W LINIACH ROZGRANICZAJĄCYCH
- 268 DZIAŁKI PRZEZNACZONE DO PODZIAŁU
- 227 DZIAŁKI PRZEZNACZONE DO PRZEJĘCIA
- PROJEKTOWANA KRAWĘDZ JEZDNI
- PROJEKTOWANE POBOCZE
- PROJEKTOWANE LINIE ROZGR. PASA DROGOWEGO
- ISTNIEJĄCE LINIE ROZGR. PASA DROGOWEGO
- GRANICE DZIAŁEK DO PRZEJĘCIA

OBSZAR ODDZIAŁYWANIA OBIEKTU

- ZAKRESY PRZEBUDOWY / ROZBUDOWY
- ◎ LOKALIZACJA ODWIERTÓW W GRUNCIE DO 3mb
- ◎ LOKALIZACJA ODWIERTÓW PRZEZ KONSTRUKCJĘ DO 3mb
- ◎ LOKALIZACJA ODWIERTÓW W GRUNCIE DO 5-7mb
- 1-17 LOKALIZACJA PRZEJŚĆ KABLI NN I SN NAD PROJ.DROGĄ, UZG.Z ENERGA OP.
- D-6 proj. aktywny PROJEKTOWANY HYBRYDOWY ZNAK AKTYWNY D-6 Z DOŚWIETLENIEM PRZEJSCIA DLA PIESZYCH
- PROJEKTOWANE HYBRYDOWE LATARNIE OSWIETLENIOWE
- ● PROJEKTOWANE WPUSTY
- PROJEKTOWANY ŚCIEK PREFARYKOWANY

INWESTYCJA: "Rozbudowa drogi powiatowej nr 1140N DW 509 - Wilkowo - Sierpin - Przezmark - Komorowo Żuławskie - Nowa Pilona, na odcinku DW 509 - Komorowo Żuławskie o dł. 8,0 km"

JEDNOSTKA PROJEKTOWA

DROMACC
engineering and related
technical consulting

DROMACC Maciej Białoszewski
ul.Goworowska 31A/5
07-410 Ostrołęka
NIP: 758-210-07-65
REGON: 146110936
tel. +48 660 522 577

INWESTOR:

Starosta Powiatu Elbląskiego
ul.Saperów 14A,
82-300 Elbląg

ZAMAWIAJĄCY:

Zarząd Dróg Powiatowych w Elblągu
z/s w Pasłęku
ul. Dworcowa 6
14-400 Pasłęk

	imię i nazwisko:	nr uprawnień:	podpis:
OPRACOWAŁ:	Magdalena Kleszczewska		
KOORDYNATOR PROJEKTU:	mgr inż.Maciej Białoszewski		

RYSUNEK: STAŁA ORGANIZACJA RUCHU

nr: 2.5

DATA:	SKALA:	FAZA:	REWIZJA:
10.2017	1:500	SOR	G

Projekt chroniony prawem autorskim

Rozpatrywać łącznie z projektami branżowymi