Oznaczenie i informacja o służebnościach gruntowych mających wpływ na zagospodarowanie gruntów zlokalizowanych w granicach projektowanej inwestycji	**nie badano**
Kontur użytku gruntowego, który nie jest ujawniony w bazie danych ewidencji gruntów i budynków	○ ○ ∩ ○ ○ ○ ѱ ѱ ѱ ═ ═ ═

Legenda nieobowiązujących symboli mapy zasadniczej:

Warstwice-	142.0 145.0
Fundament budynku-	f.
Osnowa pomiarowa-	○ 3261432136
Żywopłot-	∼∼∼∼∼∼∼

GEODETA UPRAWNIONY
NR UPRAWNIEŃ 20436
mgr inż. Emilia Jedynak
tel. 607 432 576

Poświadcza się, że niniejszy dokument został opracowany w wyniku prac geodezyjnych i kartograficznych, których rezultaty zawiera operat techniczny wpisany do ewidencji materiałów państwowego zasobu geodezyjnego i kartograficznego	
Organ prowadzący państwowy zasób geodezyjny i kartograficzny	STAROSTA ELBLĄSKI
Identyfikator ewidencyjny materiału zasobu - operatu technicznego	P.2804.2017.425
Data wpisania operatu technicznego do ewidencji materiałów zasobu	10 08 2017 Z up. STAROSTY
Imię, nazwisko i podpis osoby reprezentującej organ	mgr inż. Małgorzata Worotnicka GŁÓWNY SPECJALISTA w Wydziale Geodezji, Kartografii, Katastru i Nieruchomości

MAPA DO CELÓW PROJEKTOWYCH
ARKUSZ 3

Numer rejestrowy zgłoszenia pracy geodezyjnej		**GN-E.6640.1.230.2017**
Nazwa miejscowości		**Komorowo Żuławskie, Przezmark, Sierpin, Wilkowo**
Jednostka ewidencyjna	identyfikator nazwa	**280405_2 GMINA MILEJEWO** **280401_2 GMINA ELBLĄG**
Obręb ewidencyjny	identyfikator nazwa	**280405_2.0010 Wilkowo** **280401_2.0025 Sierpin** **280401_2.0023 Przezmark** **280401_2.0014 Komorowo Żuławskie**
Skala mapy		**1:500**
Nazwa układu współrzędnych	prostokątnych płaskich	**2000, strefa 7**
	wysokości	**Kronsztad 60**
Zestawienie sekcji (arkuszy)		7.215.08.10.3.2, 7.215.08.10.1.4, 7.215.08.10.1.2, 7.215.08.05.3.4, 7.215.08.05.3.2, 7.215.08.05.1.4, 7.215.08.05.1.2, 7.216.08.25.3.4, 7.216.08.25.3.2, 7.216.08.25.4.1, 7.216.08.25.1.4, 7.216.08.25.2.3, 7.216.08.25.1.2, 7.216.08.25.2.1, 7.216.08.20.3.4, 7.216.08.20.4.3, 7.216.08.20.3.2, 7.216.08.20.4.1, 7.216.08.20.1.4, 7.216.08.20.2.3, 7.216.08.20.2.1, 7.216.08.20.2.2, 7.216.08.15.4.4, 7.216.08.15.4.1, 7.216.08.15.4.2, 7.216.08.15.2.3, 7.216.08.15.2.1, 7.216.08.10.4.3, 7.216.08.10.4.4, 7.216.09.06.3.3, 7.216.08.10.4.2, 7.216.09.06.3.1, 7.216.09.06.1.3, 7.216.09.06.1.1, 7.216.09.01.3.3, 7.216.09.01.3.1, 7.216.09.01.1.3, 7.216.09.01.1.1, 7.216.09.01.1.2, 7.217.09.21.3.3, 7.217.09.21.3.4
Oznaczenie granic obszaru, który był przedmiotem aktualizacji		▬ ▬ ▬ ▬ ▬

Nie wyklucza się istnienia w terenie innych nie wykazanych na niniejszej mapie urządzeń podziemnych, które nie były zgłoszone do inwentaryzacji lub o których brak jest informacji w instytucjach branżowych.

Mapa przedstawia granice wg stanu ujawnionego w ewidencji gruntów i budynków.

Data opracowania mapy	**11.07.2017**

Mapę niniejszą opracował w firmie eGEO geodeta uprawniony mgr inż. Emilia Jedynak, uprawnienia zawodowe 20436

eGEO Emilia Jedynak
12-100 Szczytno, ul. Polska 13a/1
tel. 607 432 576
NIP 745-175-76-77, REGON 360533690
NAZWA WYKONAWCY

GEODETA UPRAWNIONY
NR UPRAWNIEŃ 20436
mgr inż. Emilia Jedynak
tel. 607 432 576
PODPIS GEODETY UPRAWNIONEGO

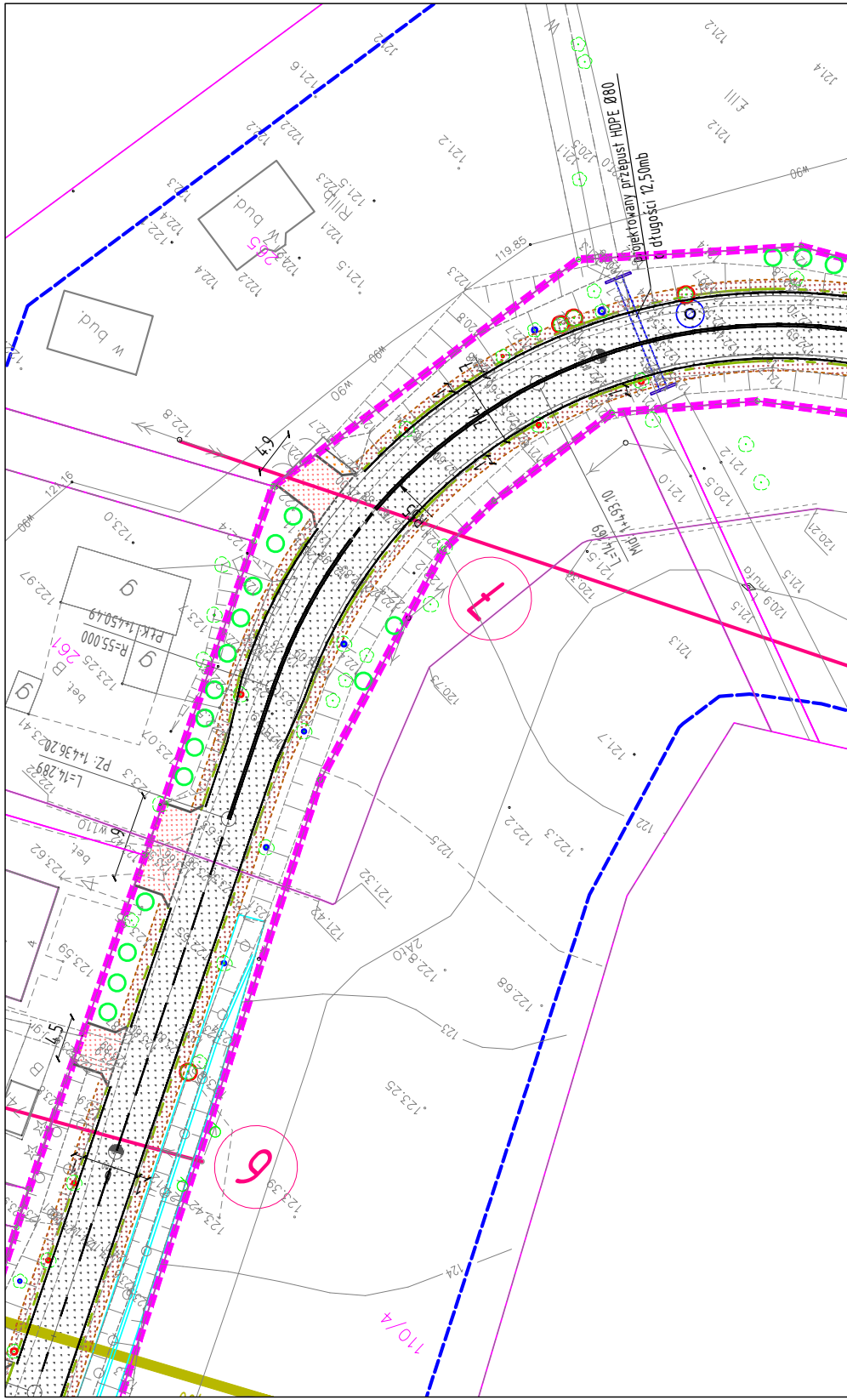
projektowany przepust HDPE Ø80
długości 12,50mb
119.85
W bud.
W bud.
Pz. 1:436.20:3.41
Ptk 1:450.19
R=55.000
L=14.289
Pd 1:436.10
L=14.69
110/4
265
261
bet.
121.2
121.6
122.8
123.0
122.6
120.5
121.3
121.7
122.3
122.5
123.25
123.9
124

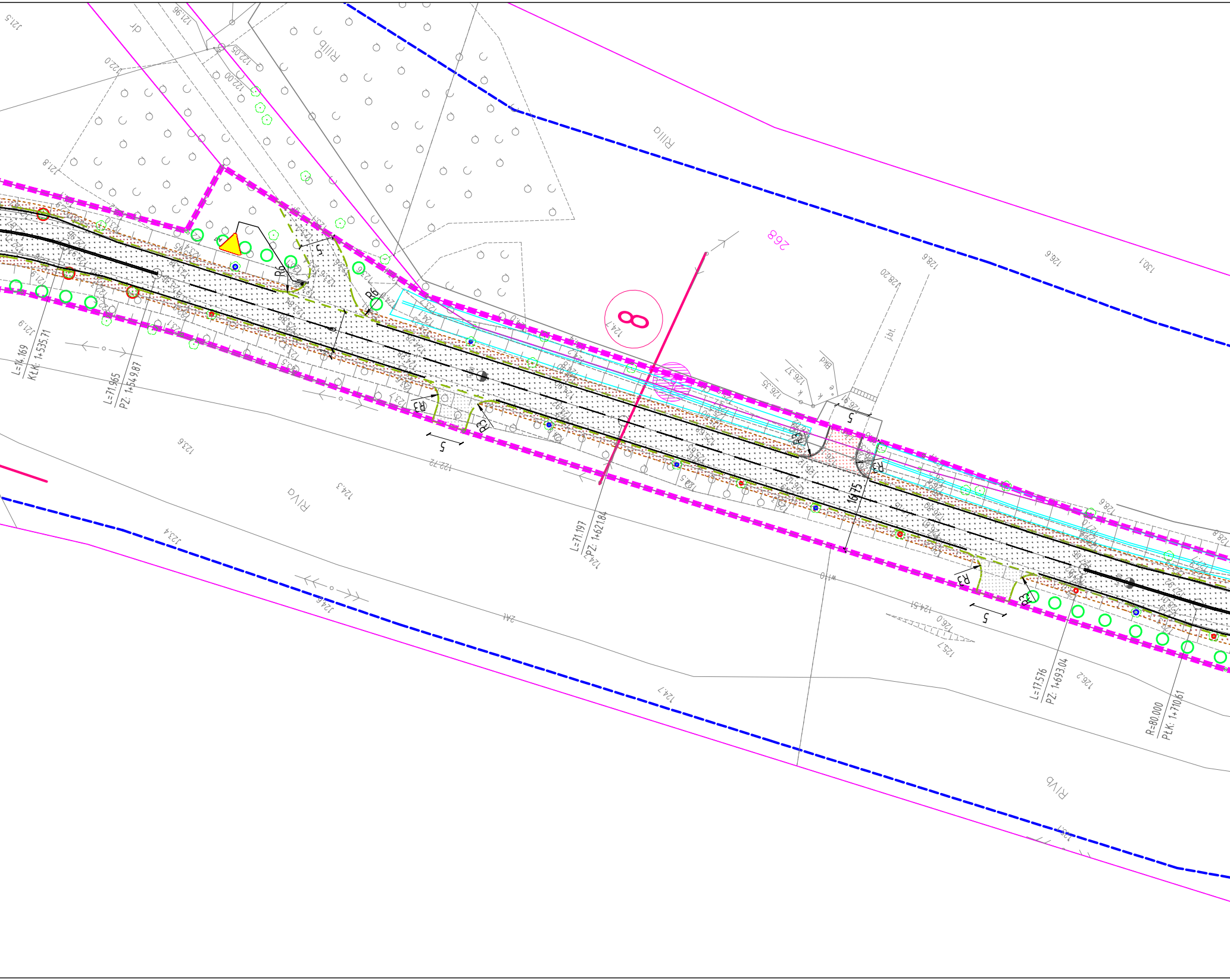

8
268
RIIIa
RIIIb
RIVa
RIVb
dr
L=14.169
KtK: 1+535.71
L=71.965
PZ: 1+549.87
L=71.197
PZ: 1+621.84
L=17.576
PZ: 1+693.04
R=80.000
PtK: 1+710.61
R6
R6
R3
R3
R3
R3
R3
R3
5
5
5
5
16.75
Bkd
j.pt.
121.5
121.96
122.05
122.00
122.0
121.8
121.9
123.6
124.3
122.72
123.4
124.6
124.7
124.7
125.7
126.0
124.51
126.2
126.37
126.35
128.20
128.6
128.6
126.6
130.1
123.1

Arkusz 3

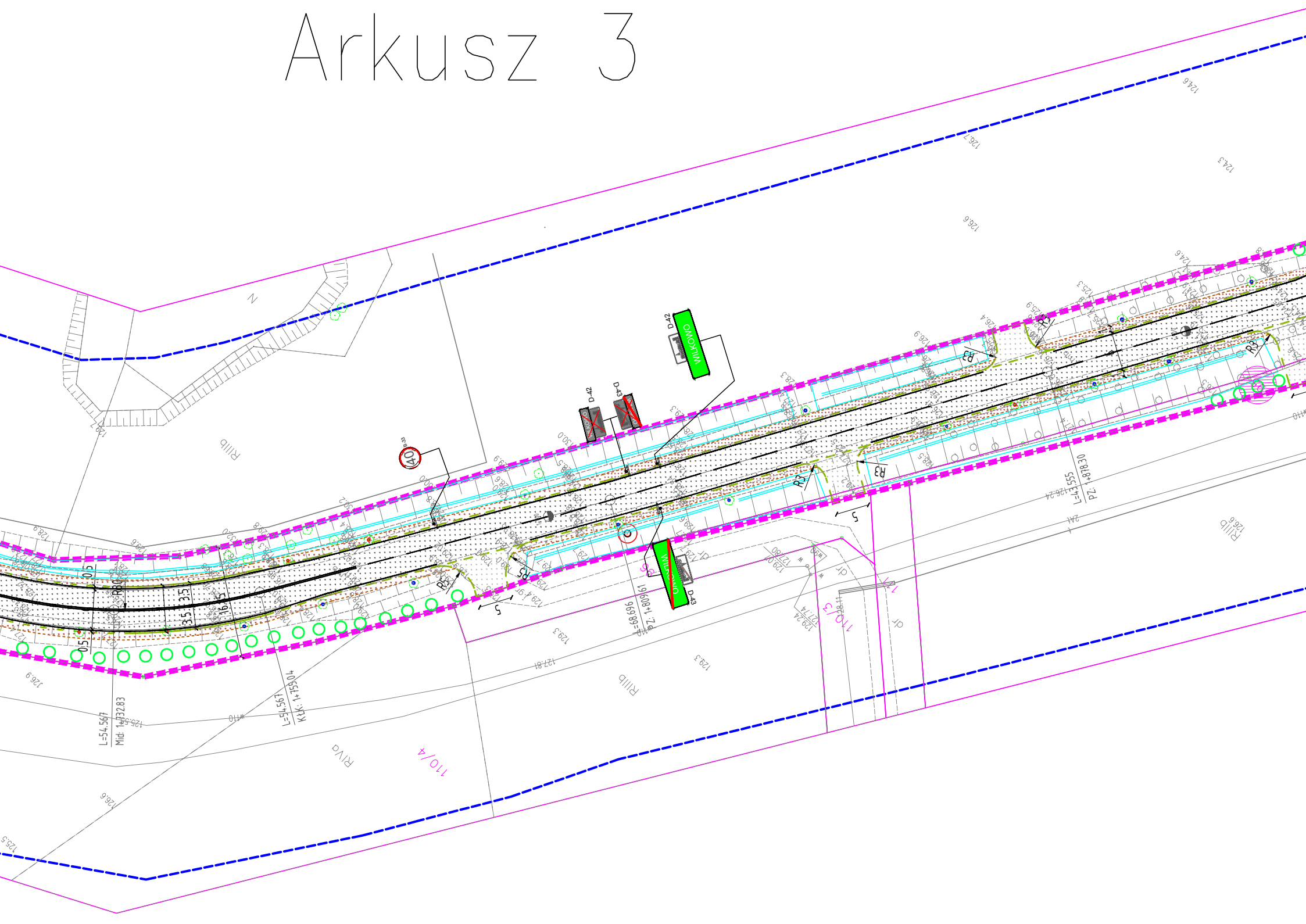
WILKOWO
D-42
D-43
B-33
40
R3
R5
R80
0.5
3.5
3.5
16.5
5
L=54.567
Mid: 1+732.83
L=54.567
KŁK: 1+755.04
L=68.696
PZ: 1+809.61
L=43.555
PZ: +878.30
RIIIb
RIVa
N
dr
110/4
110/3
126.7
126.6
124.6
124.3
126.9
129.3
127.81
125.5

Mapa zgodna
z mapą do celów projektowych

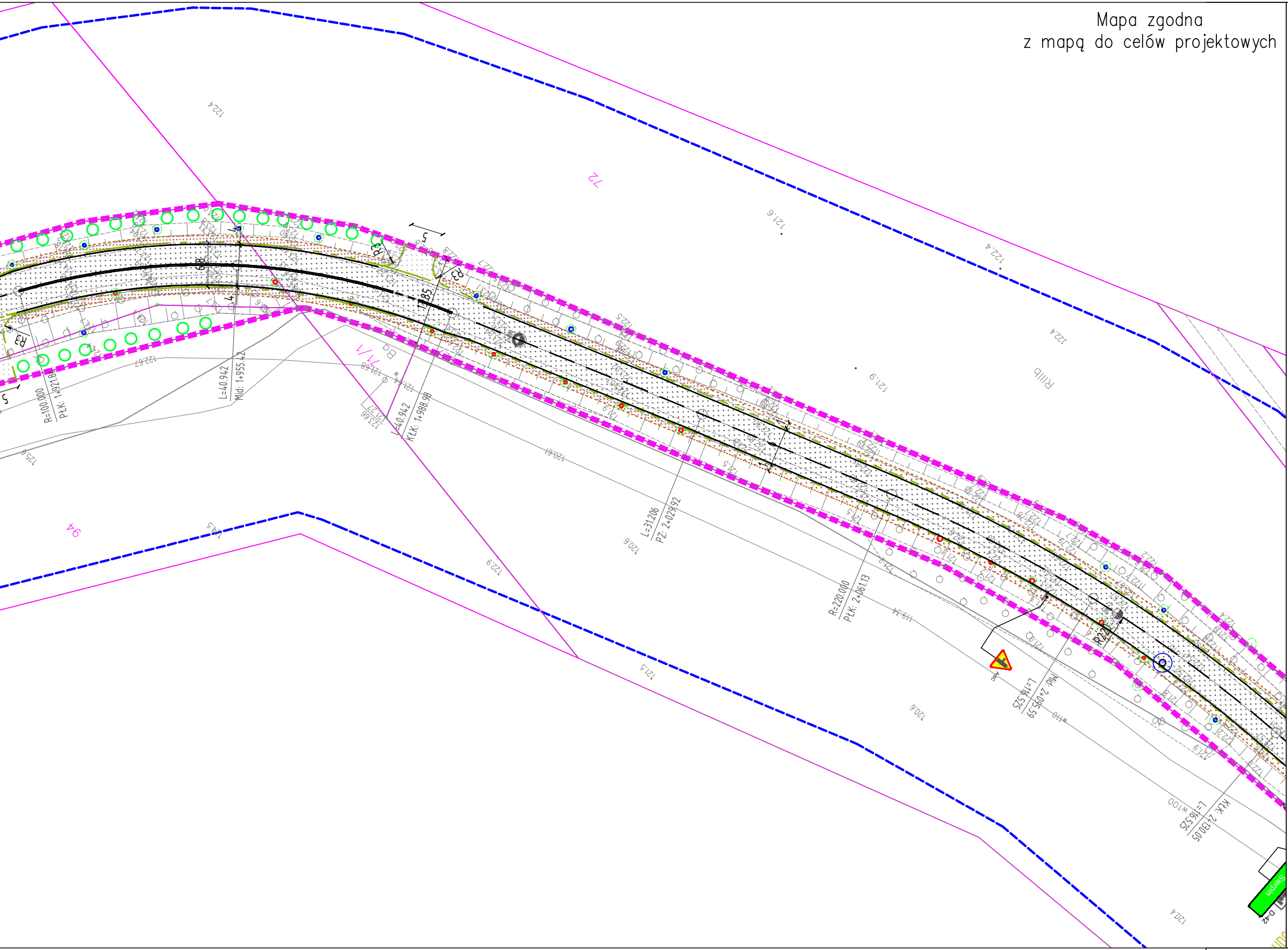
72
94
71/1
RIIIb
Bą
R3
R3
R3
6.8
13.85
R=100.000
PŁK: 1+921.89
L=40.942
Mid: 1+955.42
L=40.942
KŁK: 1+988.98
L=31.206
PZ: 2+029.92
R=220.000
PŁK: 2+061.13
L=16.525
Mid: 2+095.59
L=16.525
KŁK: 2+130.05
A-6c
w110
w100
Sierpin
D-42
122.4
121.6
122.4
122.4
121.9
122.67
121.68
121.27
123.66
125.6
124.5
120.6
122.9
121.5
119.34
120.6
120.4

D R O M A C C Maciej Białoszewski

Legenda:

▩	PROJEKTOWANE DROGI BITUMICZNE KR 3
🟧	PROJEKTOWANE CIĄGI PIESZE
🟫	PROJEKTOWANE POBOCZA
🟦	PROJEKTOWANE ZATOKI LUB MIEJSCA PARKINGOWE DLA AUTOBUSÓW
⬜	PROJEKTOWANE ZJAZDY Z BETONU ASALTOWEGO
🟥	PROJEKTOWANE ZJAZDY Z KOSTKI BRUKOWEJ
🟩	PROJEKTOWANE NAWIERZCHNIE Z KOSTKI KAMIENNEJ
🟪	PROJEKTOWANE MIEJSCA POSTOJOWE
D D	PROJEKTOWANE AZYLE DLA PIESZYCH
═	PROJEKTOWANE BĄDZ ISTNIEJĄCE PRZEPUSTY
━	KRAWĘŻNIKI BETONOWE WYSTAJĄCE
- - -	KRAWĘŻNIKI BETONOWE WTOPIONE
─	KRAWĘŻNIKI KAMIENNE WYSTAJĄCE
- - -	KRAWĘŻNIKI KAMIENNE WTOPIONE
─	OBRZEŻA BETONOWE
─	PROJ. KANALIZACJA DESZCZOWA
≡	ODTWARZANE / PROJEKTOWANE ROWY DROGOWE, SPŁAWNE
≡	ODTWARZANE / PROJEKTOWANE ROWY ROZSĄCZAJĄCO-ODPAROWUJĄCE
A-7	ISTNIEJĄCE OZNAKOWANIE PIONOWE DO LIKWIDACJI
A-7	ISTNIEJĄCE OZNAKOWANIE PIONOWE
D-2	PROJEKTOWANE OZNAKOWANIE PIONOWE
═	PROJEKTOWANE OZNAKOWANIE POZIOME
289	DZIAŁKI ZNAJDUJĄCE SIĘ W LINIACH ROZGRANICZAJĄCYCH
268	DZIAŁKI PRZEZNACZONE DO PODZIAŁU
227	DZIAŁKI PRZEZNACZONE DO PRZEJĘCIA
— — —	PROJEKTOWANA KRAWĘDZ JEZDNI
- - - -	PROJEKTOWANE POBOCZE
▬ ▬ ▬	PROJEKTOWANE LINIE ROZGR. PASA DROGOWEGO
▬ ▬ ▬	ISTNIEJĄCE LINIE ROZGR. PASA DROGOWEGO
▬▬▬▬	GRANICE DZIAŁEK DO PRZEJĘCIA
	OBSZAR ODDZIAŁYWANIA OBIEKTU
▬	ZAKRESY PRZEBUDOWY / ROZBUDOWY
◎	LOKALIZACJA ODWIERTÓW W GRUNCIE DO 3mb
◎	LOKALIZACJA ODWIERTÓW PRZEZ KONSTRUKCJĘ DO 3mb
◎	LOKALIZACJA ODWIERTÓW W GRUNCIE DO 5-7mb
1-17	LOKALIZACJA PRZEJŚĆ KABLI NN I SN NAD PROJ.DROGĄ, UZG.Z ENERGA OP.
D-6 proj. aktywny	PROJEKTOWANY HYBRYDOWY ZNAK AKTYWNY D-6 Z DOŚWIETLENIEM PRZEJSCIA DLA PIESZYCH
●━	PROJEKTOWANE HYBRYDOWE LATARNIE OSWIETLENIOWE
●	PROJEKTOWANE WPUSTY
======	PROJEKTOWANY ŚCIEK PREFARYKOWANY

INWESTYCJA: "Rozbudowa drogi powiatowej nr 1140N DW 509 - Wilkowo - Sierpin - Przezmark - Komorowo Żuławskie - Nowa Pilona, na odcinku DW 509 - Komorowo Żuławskie o dł. 8,0 km"

JEDNOSTKA PROJEKTOWA

DROMACC
engineering and related
technical consulting

DROMACC Maciej Białoszewski
ul.Goworowska 31A/5
07-410 Ostrołęka
NIP: 758-210-07-65
REGON: 146110936
tel. +48 660 522 577

INWESTOR:
Starosta Powiatu Elbląskiego
ul.Saperów 14A,
82-300 Elbląg

ZAMAWIAJĄCY:
Zarząd Dróg Powiatowych w Elblągu
z/s w Pasłęku
ul. Dworcowa 6
14-400 Pasłęk

	imię i nazwisko:	nr uprawnień:	podpis:
OPRACOWAŁ:	Magdalena Kleszczewska		
KOORDYNATOR PROJEKTU:	mgr inż.Maciej Białoszewski		

RYSUNEK:	STAŁA ORGANIZACJA RUCHU	nr: 2.3

DATA:	SKALA:	FAZA:	REWIZJA:
10.2017	1:500	SOR	G

Projekt chroniony prawem autorskim

Rozpatrywać łącznie z projektami branżowymi