
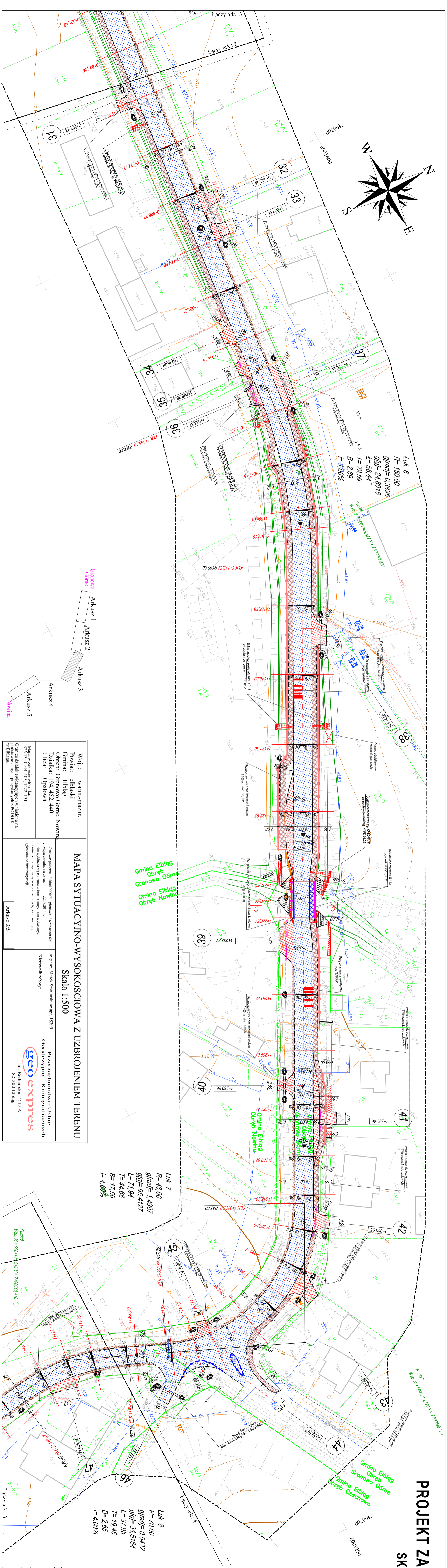



PROJEKT ZAGOSPODAROWANIA

SKALA 1:500



Woj.: wam.-mzur.
Powiat: elbląski
Gmina: Elbląg
Obręb: Gronowo Górne, Nowina
Działka: 194, 452, 440
Ulica: Opalowa

Maga w zakresie wyznaczonej granicy działki, ewidencjonujących wpisano na podstawie danych pozyskanych z PODGK w Elblągu.

MAPA SYTUACYJNO-WYSOKOŚCIOWA Z UZBROJENIEM TERENU
Skala 1:500

1. Oprac.: posłowa - "układ 2000" - posłowa - "Konsensus 60"
2. Mapa składowa na osi: 22.07.2014 r.
3. Nie wyklucza się istnienia w terenie innych nie wykazanych na niniejszej mapie urządzeń podziemnych, które nie były zgłoszone do inwentaryzacji.

mgr inż. Marek Smolinski nr upr. 15399
Kierownik robót:

Przedsiębiorstwo Usług Geodezyjno - Kartograficznych
geoexpres
ul. Bednarska 1211/A
82-300 Elbląg

WOLJANOWSKI
OBŚLUGA INWESTYCJI BUDOWLANYCH

PROJEKT WYKONAWCZY
Województwo warmińskie
Elbląg, ul. Sienkiewicza 11A

Nazwa projektu: PRZEPROJEKTOWANIE I PROJEKTOWANIE WYKONAWCZE PRAC W ZAKRESIE ZAGOSPODAROWANIA TERENU I UZBROJENIA TERENU W ZAKRESIE WYKONAWCZYM W OBRĘBIE GMINY ELBLĄG, OBRĘB GRONOWO GÓRNE, NOWINA, DZIAŁKI 194, 452, 440, Ulica Opalowa, powiat Elbląski, województwo warmińskie

Adres obiektu: Gmina Elbląg, ul. Sienkiewicza 11A

Inwestor: Elbląg P. W.

Typ i forma: PROJEKT ZAGOSPODAROWANIA TERENU I UZBROJENIA TERENU W OBRĘBIE GMINY ELBLĄG, OBRĘB GRONOWO GÓRNE, NOWINA, DZIAŁKI 194, 452, 440, Ulica Opalowa, powiat Elbląski, województwo warmińskie

Zespół projektowy: mgr inż. Jacek Hęglan

Opracował: mgr inż. Tomasz Włocławski

Przebiegł drogą: 19118154

Strona nr: 3

OZNACZENIA

	Numerowane miejsca parkingowe
	Numerowane z kreską (niekwalifikowana) grunty o niskiej kwalifikacji
	Numerowane z kropką (niekwalifikowana) grunty o niskiej kwalifikacji
	Numerowane z kropką i kreską (niekwalifikowana) grunty o niskiej kwalifikacji
	Obszar składowy z kreskami (niekwalifikowana)
	Obszar składowy z kropkami (niekwalifikowana)
	Numerowane z kreskami i kropkami (niekwalifikowana) grunty o niskiej kwalifikacji
	Prosznia
	Balkonada mieszkalna U-11a
	Belizna OLSZTYŃSKA zona
	Belizna ochronna stłowa SPWA
	Obszar podrozkowy
	Kierunki widokowe 1500cm wysokości 2cm
	Kierunki widokowe 1500cm wysokości 10cm
	Kierunki widokowe 1500cm wysokości 20cm
	Obszar widokowy 800
	Obszar widokowy typu A/B/T
	Nowy obiekt/obiekty - nowe
	Granica miedzy - odroczenie, przedłużenie, zmiana kierunku rowu