
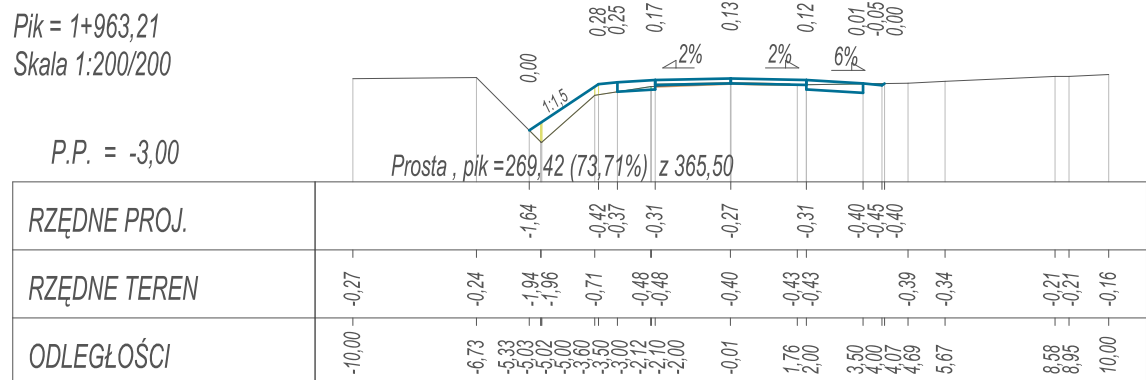
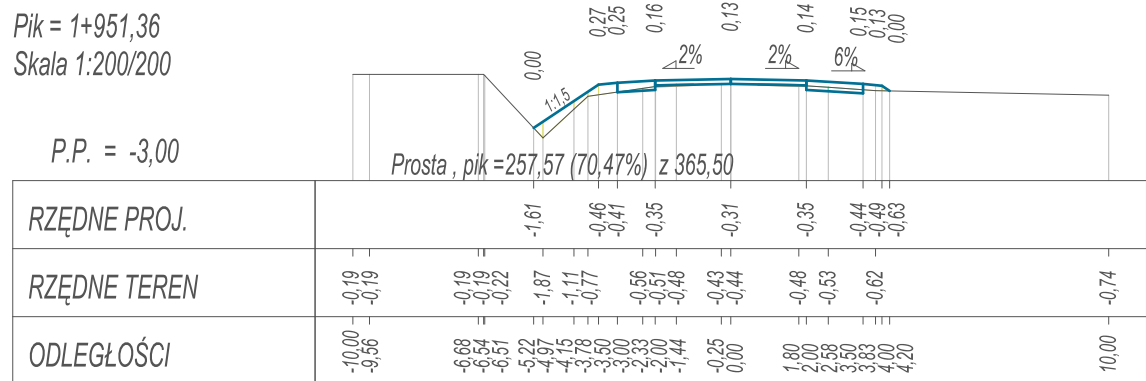
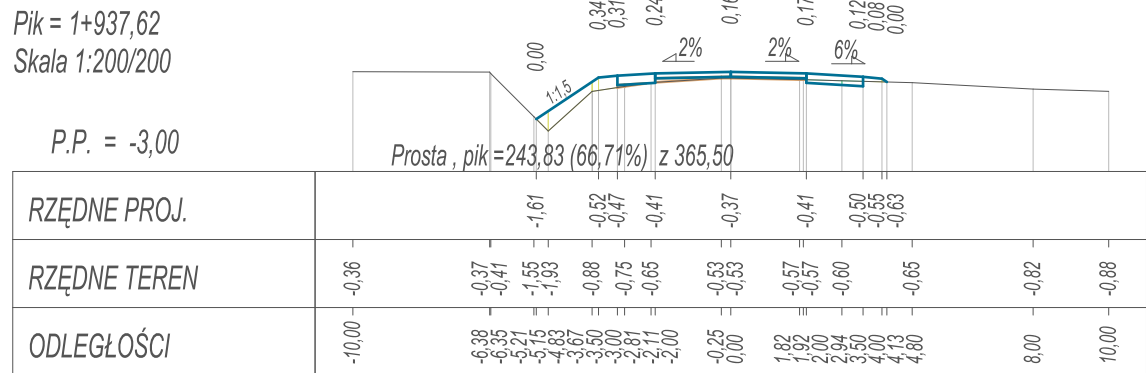
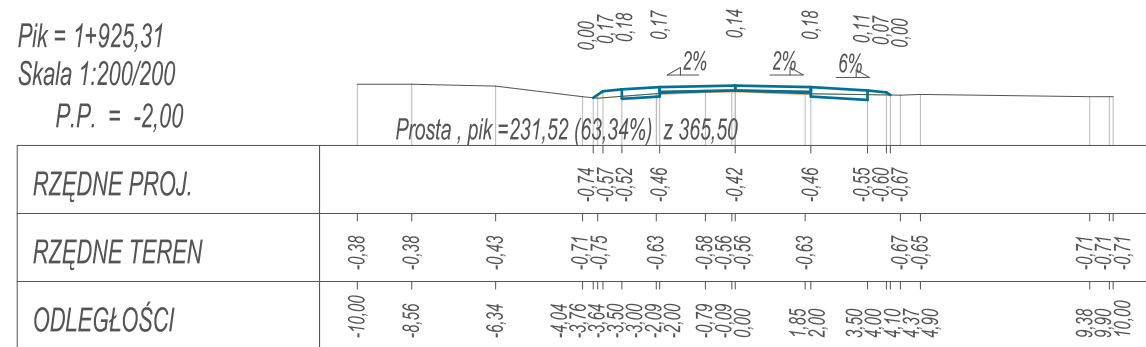
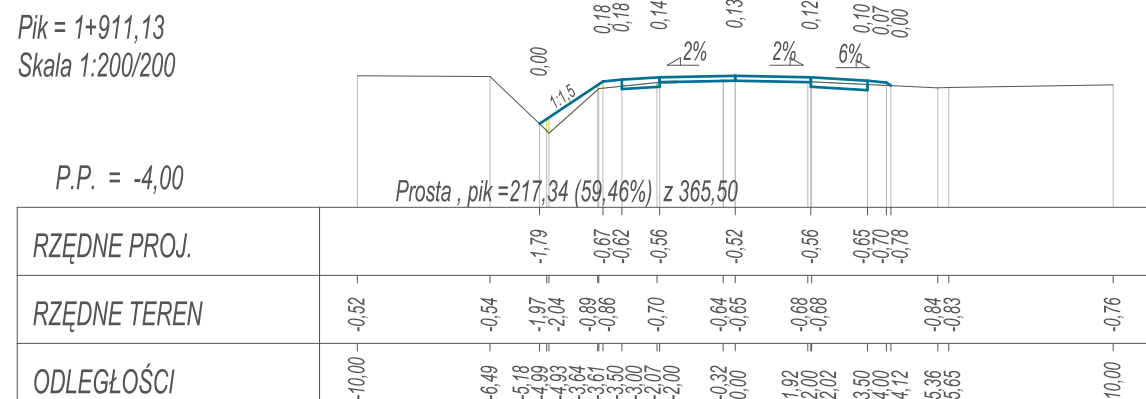
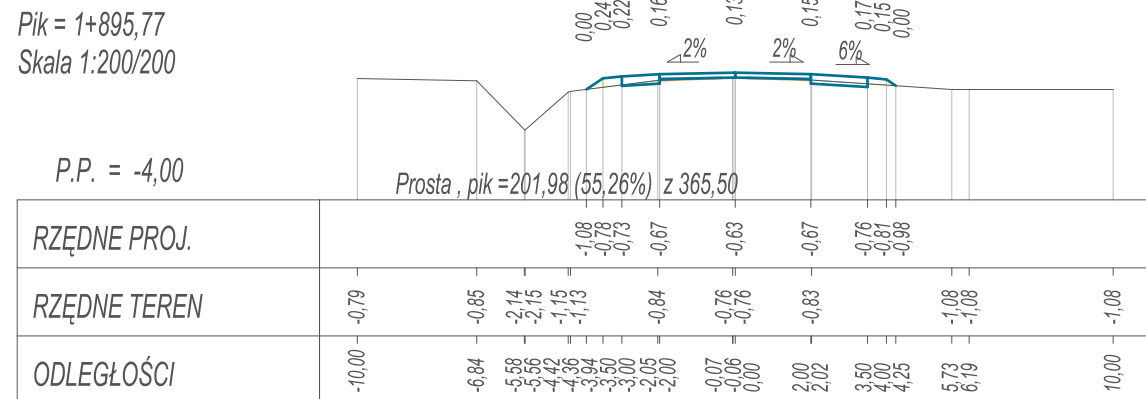
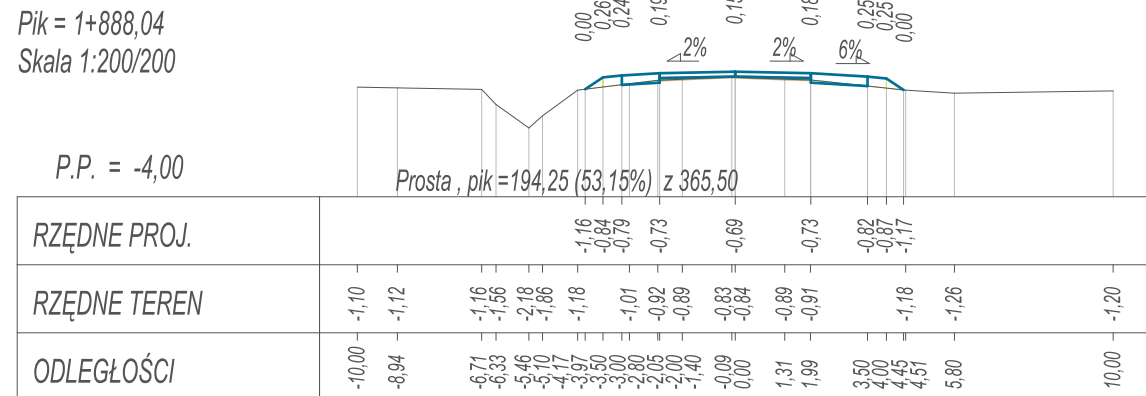



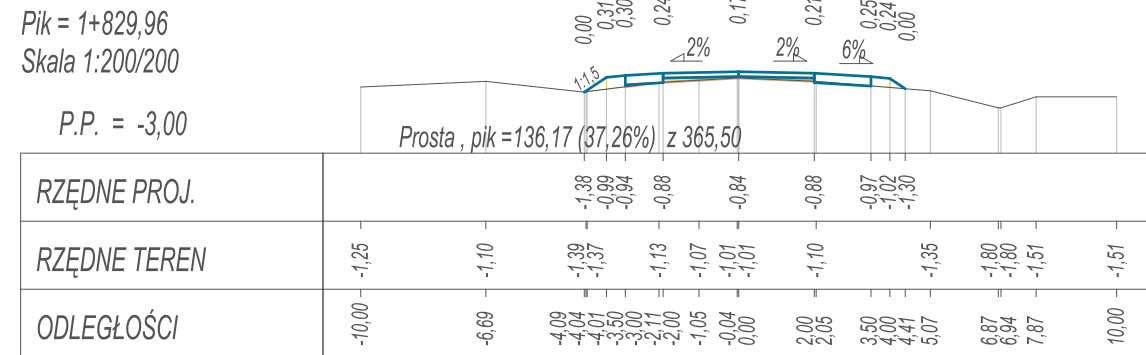


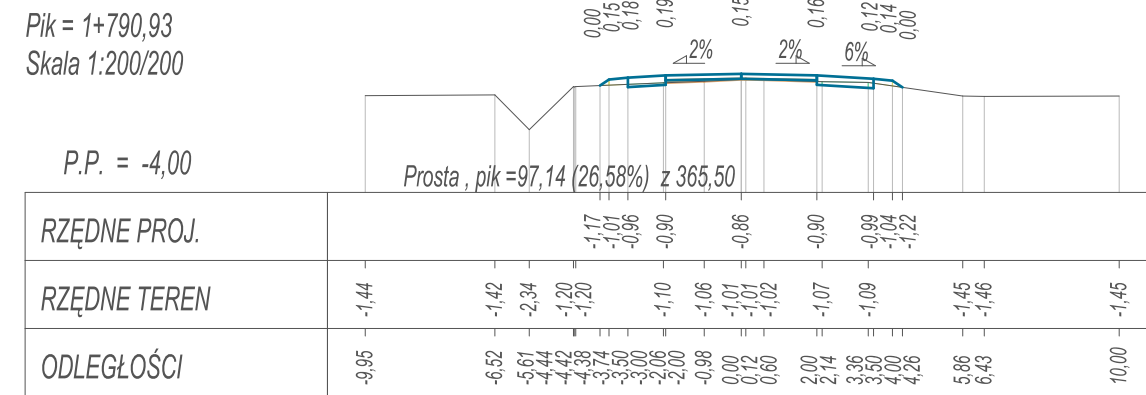
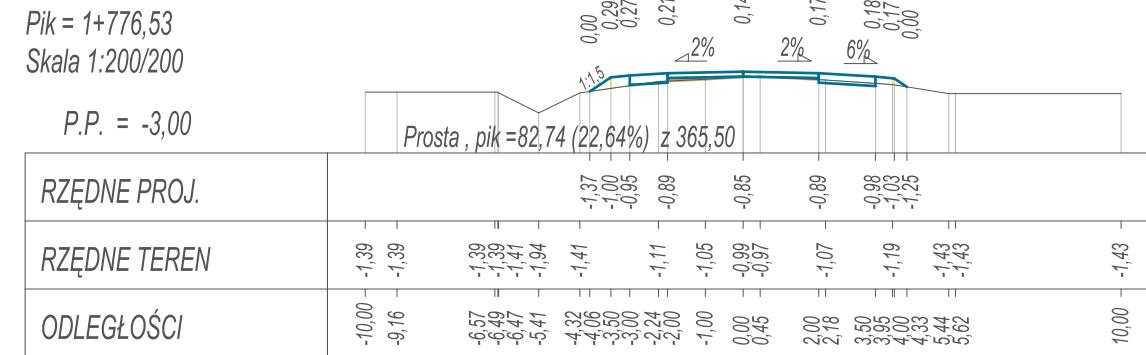



PRZEKROJE POPRZECZNE

SKALA 1:200/200

Ark. 9





OBSŁUGA INWESTYCJI BUDOWLANYCH
 Tomasz Wojtanowski
 82-300 Elbląg ul. Ogólna 1M/3

PROJEKT WYKONAWCZY			
<i>Nazwa projektu</i>	"REMONT DROGI POWIATOWEJ NR 1124N OD SKRZYŻOWANIA Z DROGĄ POWIATOWĄ NR 1121N, DO SKRZYŻOWANIA Z DROGĄ POWIATOWĄ NR 1126N"		
<i>Adres obiektu</i>	województwo: warmińsko - mazurskie, powiat: elbląski, gmina Markusy obręb Żurawiec 43, 202, 162, obręb Jezioro 138, 16, 37, 134, 40, 90, 91, 92, obręb Markusy 129		
<i>Inwestor</i>	Powiat Elbląski ul. Saperów 14a; 82-300 Elbląg	Branża DR P.W.	
<i>Tytuł opracowania</i>	PRZEKROJE POPRZECZNE ETAP I - od km 0+000,00 do 2+054,53		
<i>Zespół projektowy</i>	<i>imię i nazwisko</i>	<i>uprawnienia</i>	<i>podpis</i>
<i>Opracował</i>	<i>mgr inż. Tomasz Wojtanowski</i>		
<i>Projektował</i>	<i>mgr inż. Małgorzata Michalik-Danowska</i>	1971/EL/94	Skala: 1:200/200 Rys nr.: <div style="font-size: 2em; font-weight: bold;">1.22</div>