
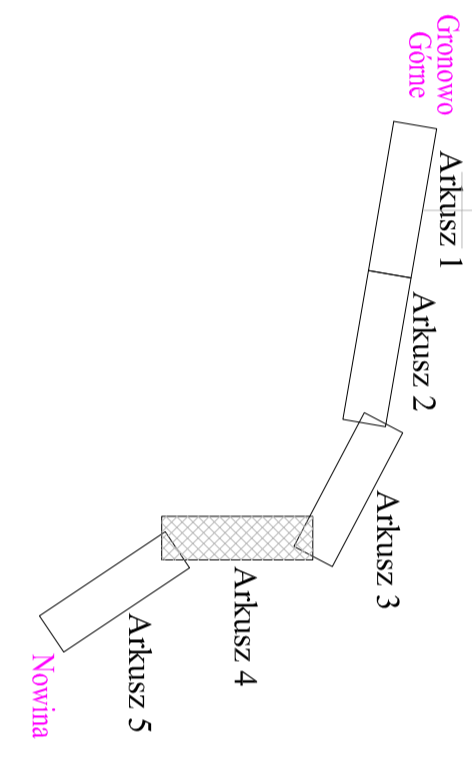


7400700
6001100



STAŁA ORGANIZACJA RUCHU

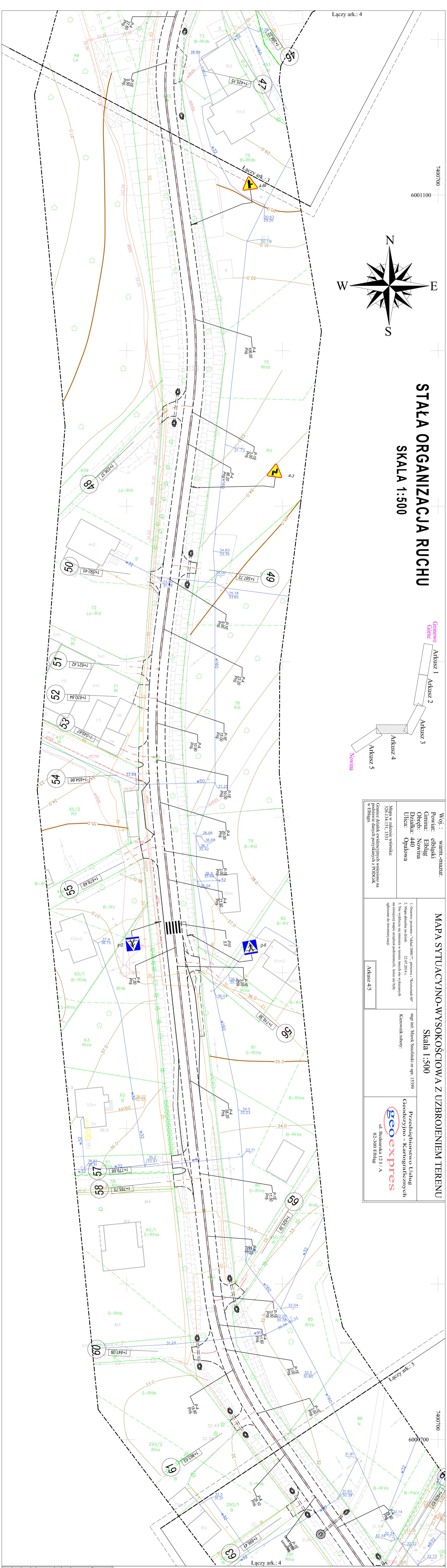
SKALA 1:500



Łączy ark.: 4

Woj.: Powiat: Gmina: Okręg: Dzielnica: Ulica:	warm.-mazur. elbląski Nowina Nowina Opalowa
MAPA SYTUACYJNO-WYSOKOŚCIOWA Z UZBROJENIEM TERENU Skala 1:500	
1. Obszar: posadowienie - układ 2000/7 - pionowa - "Konsolidat 60" 2. Mapa aktualna na dzień: 22.07.2014 r. 3. Nie wyklucza się zmian w terenie, innych niż wyrażonych na niniejszej mapie, urządzeń podziemnych, które nie były zgłoszone do inwestycji.	mgr inż. Marek Smoliński nr upr. 15399 Kierownik robót:
Przedsiębiorstwo Usług Geodezyjno - Kartograficznych geoexpres ul. Bednarska 12 I / A 82-300 Elbląg	

7400700
6000700



Łączy ark.: 4

OZNACZENIA

	Balustrada modernizacji 1:1:1s
	Sieć kanalizacji sanitarnej
	Sieć wodociągowa
	Sieć gazowa
	Sieć elektryczna
	Kanalizacja sanitarne 1500mm głębokość 2cm
	Kanalizacja sanitarne 1500mm głębokość 10cm
	Kanalizacja sanitarne 1500mm głębokość 10cm
	Oczyszczalnia ścieków 8x30

OIB OBSŁUGA INWESTYCJI BUDOWLANYCH WOLJANOWSKI ul. Woljanowska 11A 82-300 Elbląg, woj. warm. Maz.	
PROJEKT WYKONAWCZY	
Nazwa projektu:	PRZEŁOŻENIE PROJEKTOWYCH IZOTYKACJI WYKONAWCZYCH W STANIE OBECNYM WZGLĘDNIEM NA STAN OBECNY
Adres obiektu:	STRAZA W MIEJSCOWOŚCI WYKONAWCZYCH W STANIE OBECNYM WZGLĘDNIEM NA STAN OBECNY
Investor:	Gmina Elbląg, ul. Słowackiego 15
Tytuł opracowania:	STALA ORGANIZACJA RUCHU
Zespół projektowy:	mgr inż. Tomasz Wójcicki
Opiniował:	mgr inż. Tomasz Wójcicki
Opiniował:	mgr inż. Tomasz Wójcicki
Projektował:	mgr inż. Tomasz Wójcicki
Skala:	1:500
Plan nr:	157/1E/154
Projektował:	157/1E/154