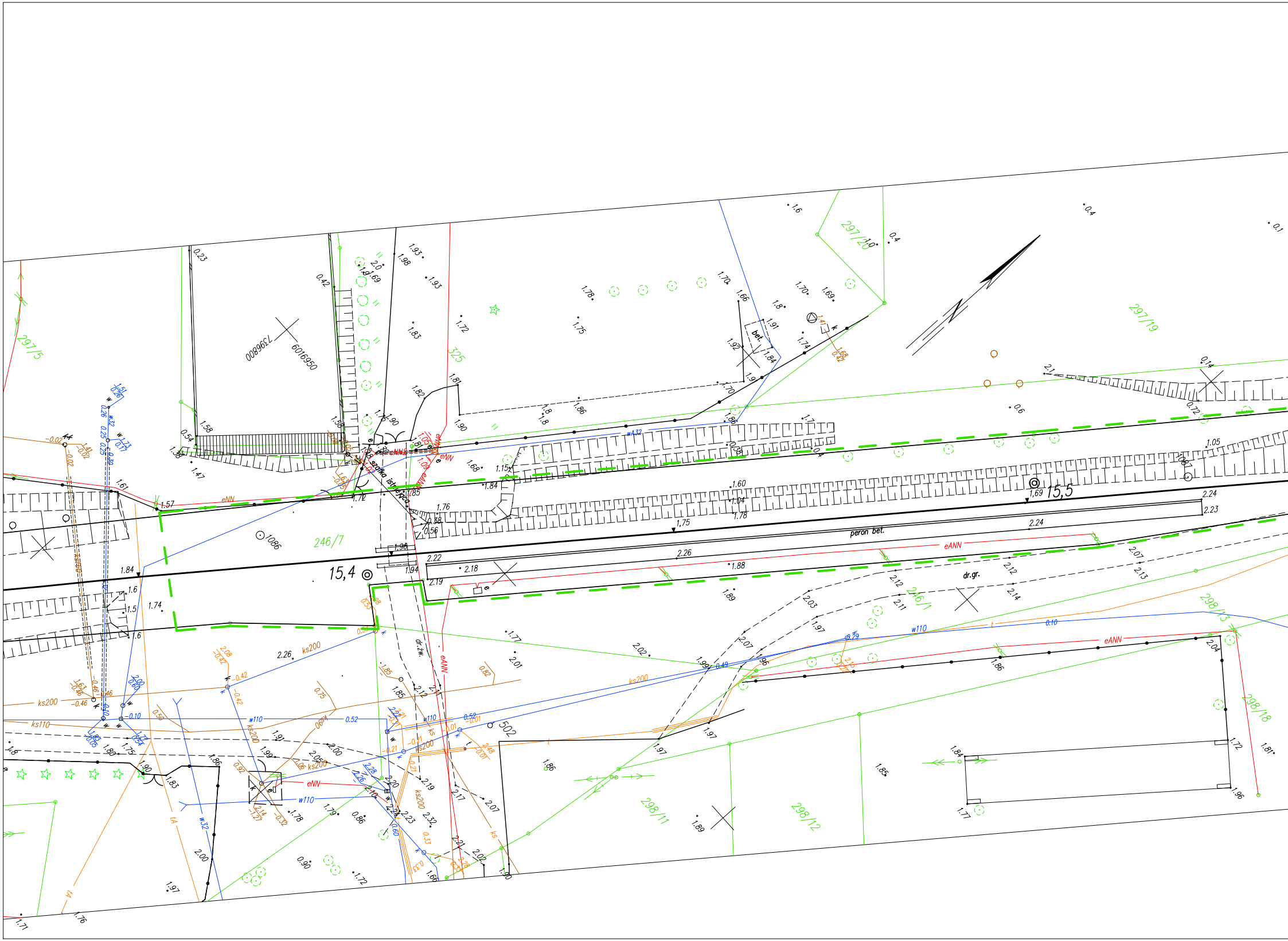
297/5
297/20
297/19
325
246/7
246/1
298/13
298/18
298/11
298/12
15,4
15,5
1,69
1086
1087
502
7396800
6016950
szafka istniejąca
bet.
peron bet.
dr.gr.
dr.ż.w.
eNN
eANN
ks200
ks110
w110
w32
tA
1,75
1.84
2.26
2.24
2.22
2.18
2.19
1.94
1.96
1.76
1.60
1.04
1.78
1.88
1.89
2.02
1.99
1.97
1.86
1.85
2.07
2.13
2.12
2.14
2.03
2.11
2.04
1.72
1.81
1.84
1.77
1.96
1.57
1.61
1.6
1.5
1.74
1.90
1.83
1.97
2.00
1.71
1.76
0.90
1.72
1.66
0.4
0.1
0.14
0.6
0.72
1.05
2.1

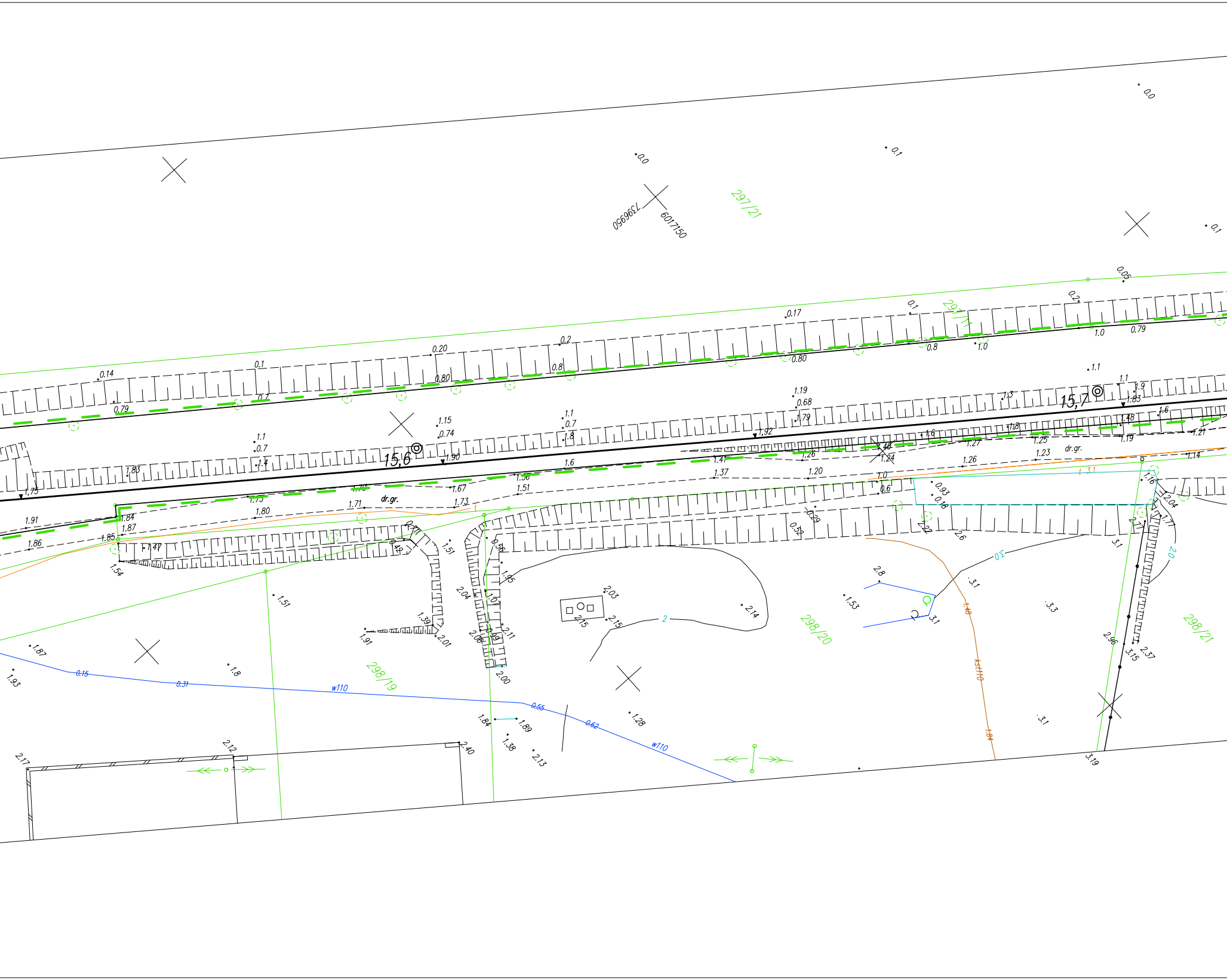
7396950
6017150
297/21
297/11
298/19
298/20
298/21
15,6
15,7
dr.gr.
dr.gr.
w110
w110
kst110
0.15
0.31
0.55
0.62
1.46
1.84
0.0
0.1
0.05
0.14
0.1
0.20
0.2
0.17
0.79
0.80
0.8
1.0
1.1
1.15
0.74
1.19
0.68
1.79
1.92
1.90
1.83
1.75
1.91
1.86
1.85
1.87
1.84
1.80
1.71
1.73
1.67
1.51
1.56
1.37
1.20
1.41
1.26
1.24
1.23
1.14
1.27
1.25
1.6
1.54
1.47
1.51
1.87
1.93
1.8
1.39
1.91
2.01
2.04
2.06
2.00
2.11
1.95
2.03
2.15
2.14
2
1.53
2.8
3.1
3.3
2.96
3.15
2.37
3.19
1.28
1.89
1.38
2.13
2.40
2.12
2.17
0.52
0.29
2.6
2.04
1.16
1.71
2.0
3.0
0.93
0.18
0.6

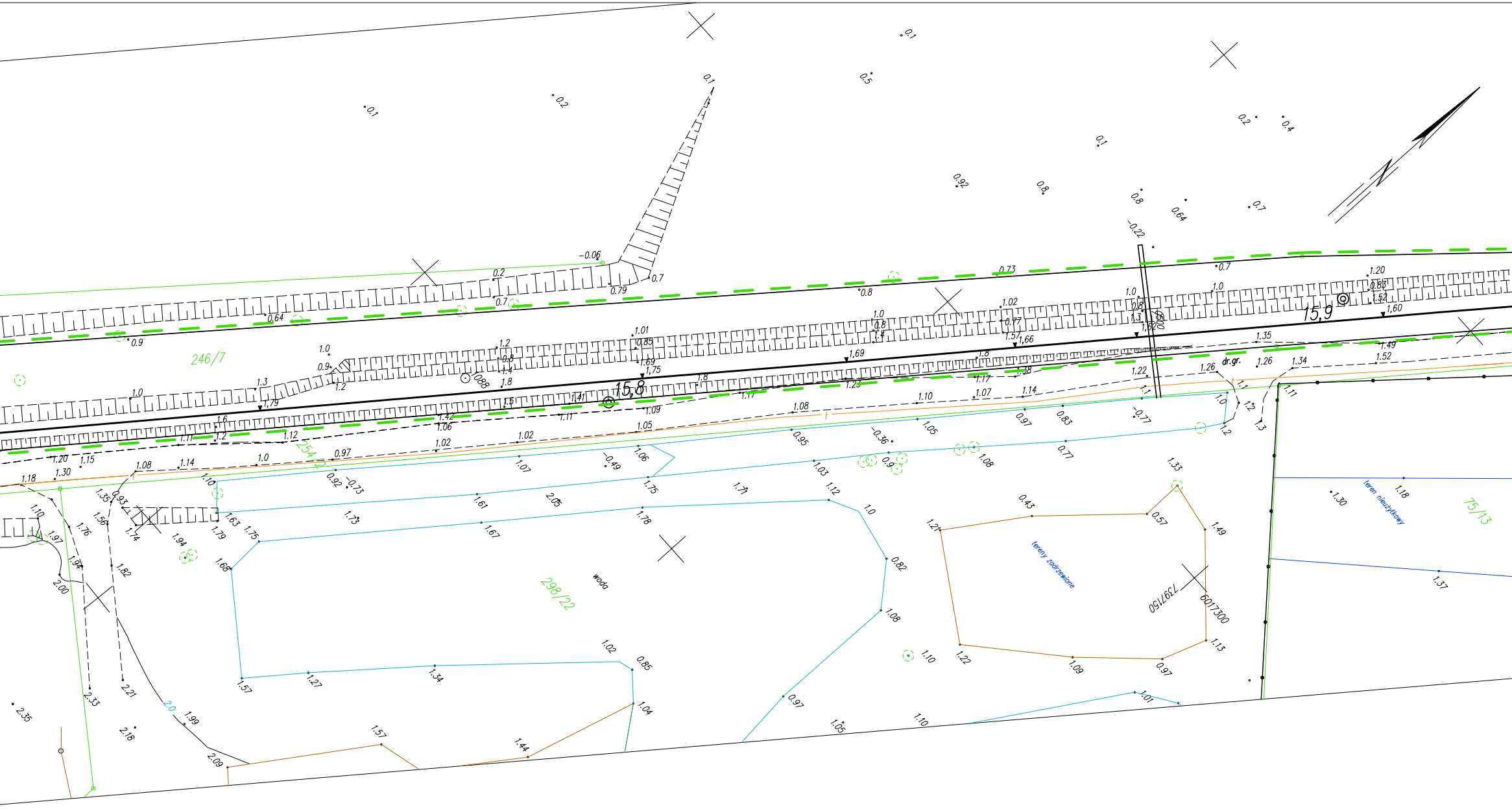
246/7
254
298/22
75/13
woda
tereny zadrzewione
teren nieużytkowy
15,8
15,9
dr.gr.
7397150
6017300
2.0

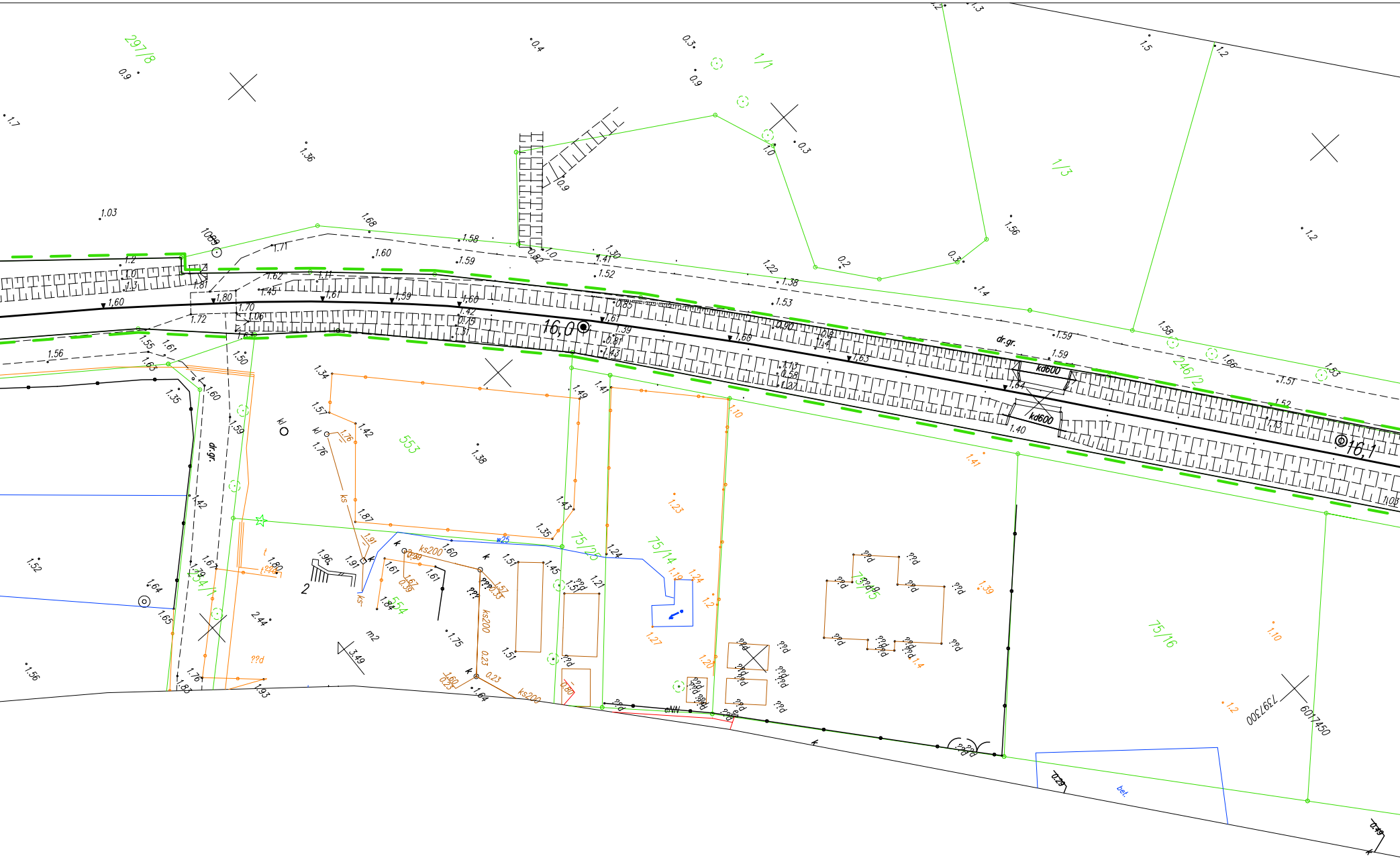
297/8
1/1
1/3
246/2
553
554
75/25
75/14
75/15
75/16
754/1
16,0
16,1
kd600
kd600
dr.gr.
dr.gr.
ks200
ks200
ks200
ks
ks
kl
kl
w25
cNN
bet.
m2
2
7397300
6017450

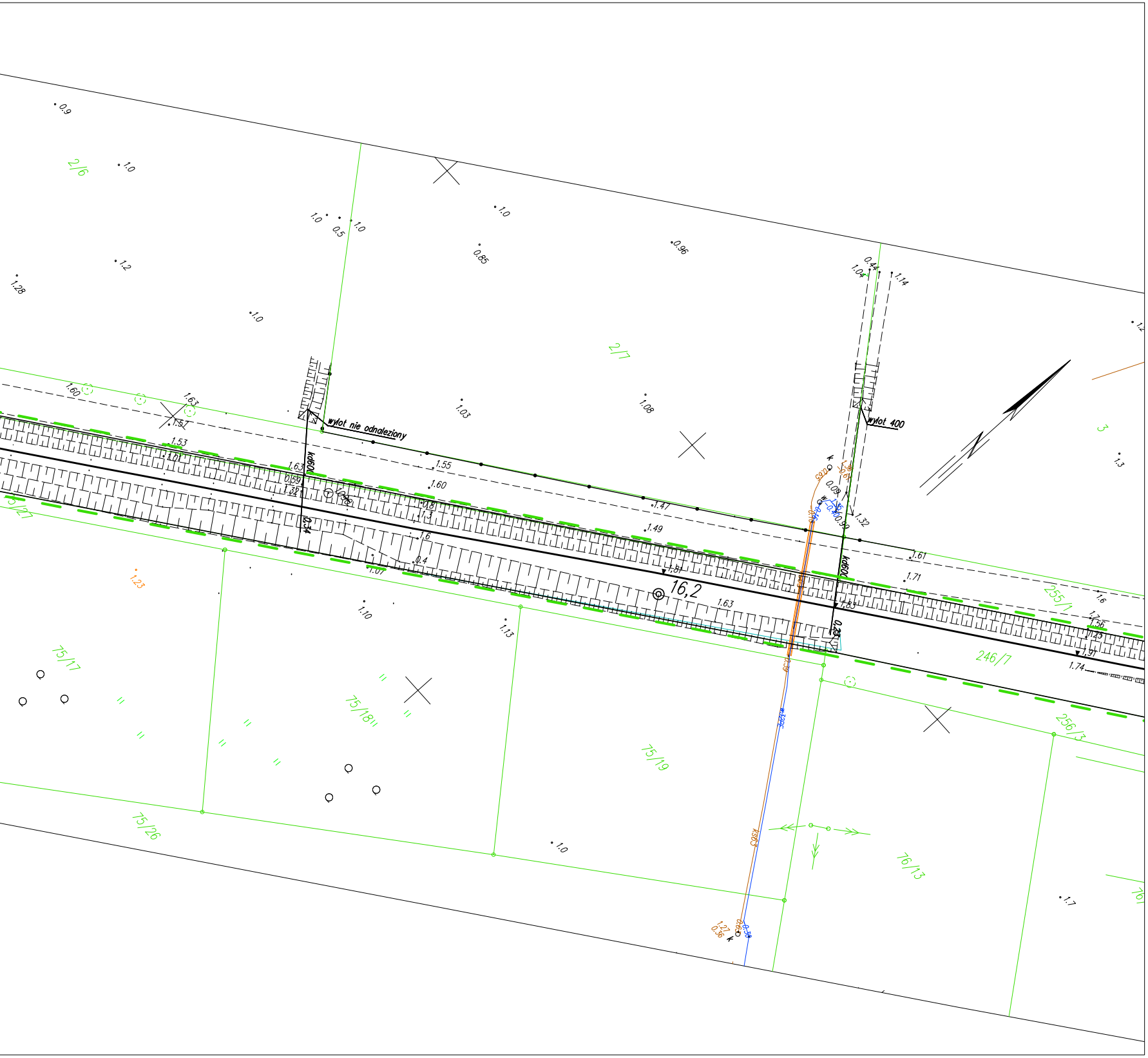
2/6
2/7
3
246/7
255/1
256/3
75/17
75/18
75/19
75/26
76/13
wylot nie odnaleziony
wylot 400
kd600
kd600
16,2
0.9
1.0
1.0
0.5
1.0
1.0
0.85
0.96
1.2
1.28
1.0
0.44
1.04
1.14
1.03
1.08
1.3
1.60
1.63
1.57
1.53
1.01
1.63
0.59
1.32
0.34
1.55
1.60
1.47
1.49
1.6
0.4
1.07
1.81
1.63
1.61
1.71
1.83
0.25
1.32
1.6
1.56
1.91
1.74
1.23
1.10
1.13
1.0
1.7
1.27
0.36

MAPA SYTUACYJNO–WYSOKOŚCIOWA
w skali 1:500
ark. 1

województwo: warmińsko–mazurskie
gmina: Tolkmicko
obręb: Suchacz
działkia: 246/7
Układ współrzędnych: Kronsztadt/2000_s.21
Linia kolejowa: 254 Tropy–Braniewo km 15.4–17.1
Data pomiaru: grudzień 2020 r.

GEODETA
Roman Lewocki
Upr. zaw. Nr 15904

PKP S.A.
Oddział Gospodarowania Nieruchomościami w Gdańsku
Kolejowy Ośrodek Dokumentacji Geodezyjnej
i Kartograficznej w Gdańsku
W oznaczonym obszarze ....
linią przerywaną
dokonano aktualizacji... treści kolejowej mapy sytuacyjno-wysokościowej. Dokumenty z pomiaru przyjęto do zasobu w dniu 15.12.2020 r.
i zaewidencjonowano pod nr ....
P/L 349/125
Niniejsza mapa może służyć do celów projektowych
Projektowane obiekty budowlane wymagające pozwolenia na budowę podlegają wytyczeniu i inwentaryzacji powykonawczej po zgłoszeniu przez jednostki uprawnione do wykonywania prac geodezyjnych w terenie zamkniętym
Gdańsk, dn. 15.12.2020 r.

NACZELNIK
Wydziału Geodezji i Regulacji
Stanów Prawnych
mgr inż. Czesław Doroszkiewicz
Geodeta uprawniony upraw. Nr 13375

Nie wyklucza się istnienia w terenie innych nie wykazanych na niniejszej mapie urządzeń podziemnych, które nie były zgłoszone do inwentaryzacji lub o których brak jest informacji w jednostkach branżowych PKP.