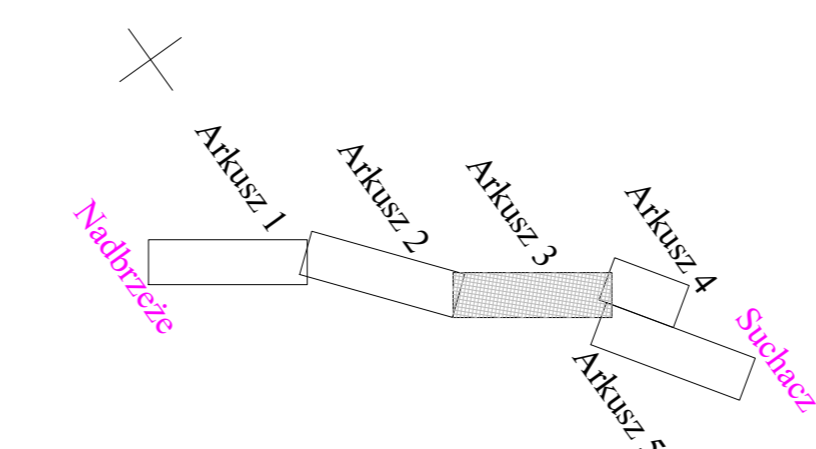
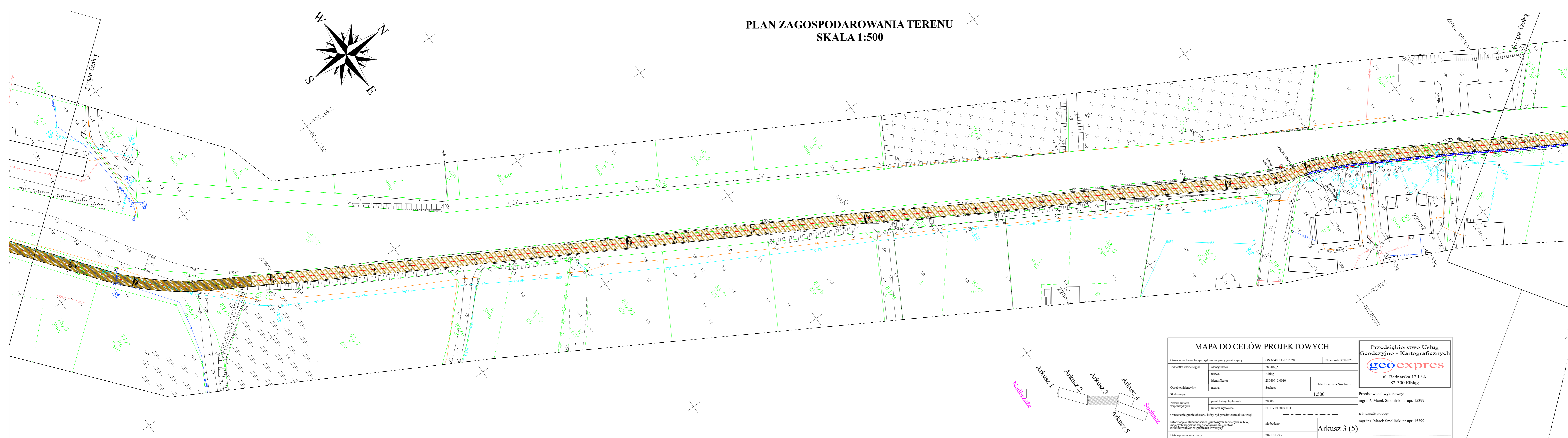



PLAN ZAGOSPODAROWANIA TERENU
SKALA 1:500



MAPA DO CELÓW PROJEKTOWYCH

Oznaczenie kancelaryjne zgłoszenia pracy geodezyjnej	GN.6640.1.1516.2020	Nr ks. rob. 337/2020
Jednostka ewidencyjna	identyfikator: 280409_5 nazwa: Elbląg	
Obszr ewidencyjny	identyfikator: 280409_5.0010 nazwa: Suchacz	Nadbrzeże - Suchacz
Skala mapy	1:500	
Nazwa układu współrzędnych	prostokątnych płaskich: 2000/7 układu wysokości: PL-EVRF2007-NH	
Oznaczenie granic obszaru, który był przedmiotem aktualizacji	nie badano	
Data opracowania mapy	2021.01.29 r.	

Przedsiębiorstwo Usług Geodezyjno - Kartograficznych
geoexpres
ul. Bednarska 12 I / A
82-300 Elbląg

Przedstawiciel wykonawcy:
mgr inż. Marek Smolński nr upr. 15399

Kierownik roboty:
mgr inż. Marek Smolński nr upr. 15399

Arkusz 3 (5)

TRASA Mirosław Klotzke		ul. Łąkowa 6 Polnarka 83-010 Straszyn
Opis: Remont drogi powiatowej nr 1134 N na odcinku Nadbrzeże - Suchacz.		
Investor:	Powiat Elbląski Saperów 14a, 82-300 Elbląg	Nr rysunku: 1.3
Projektant:	mgr inż. Mirosław Klotzke	Data: 06.2021
Wykonawca:	Projekt budowlano - wykonawczy	Skala: 1 : 500
Projektant:	mgr inż. Mirosław Klotzke	Podpis:
Opracował:	mgr inż. Marek Mąkosa	Podpis: