



PROJEKT STAŁEJ ORGANIZACJI RUCHU

SKALA 1:500


arkusz 4




OZNACZENIA




D-15 Proj.




B-33 Ist.




A-31 Usuw.




P-4 Istn.




Znaki pionowe projektowane



Znaki pionowe istniejące do wymiany



Znaki pionowe istniejące do usunięcia



Oznakowanie poziome grubowarstwowe

| | | | |
|---|---|--------------|-----------------------------|
| <div><div><div><div></div><div>BUI</div><div>Biurow Usług Inwestycyjnych</div></div></div><div><div>BIURO USŁUG INWESTYCYJNYCH</div><div>Grzegorz WALCZAK</div><div>Gronowo Górne ul. Agatowa 131, 82-300 Elbląg</div><div>tel. 793 93 65 88 e-mail: bui.elblag@wp.pl</div></div></div> | | | |
| Adres obiektu | województwo: warmińsko - mazurskie, powiat elbląski, gmina Gronowo Elbląskie, miejscowość Jegłownik, obręb Jegłownik - działki nr 345/2, 474, 722; obręb Mójkowo 11, 75; obręb Gronowo Elbląskie dz. nr 316, 221/1, (184/6, 221/2), 223/1, 223/2, 224/1 | | |
| Inwestor | Zarząd Dróg Powiatowych w Pasłęku | P.O.R. | |
| Tytuł opracowania | Przebudowa drogi powiatowej 1103N na odcinku Jegłownik - Gronowo Elbląskie | branża drogi | |
| Nazwa rysunku | PROJEKT STAŁEJ ORGANIZACJI RUCHU | | Rys nr: 2/4 Skala: 1:500 |
| Zespół projektowy | imię i nazwisko | podpis | |
| Opracował | inż. Grzegorz WALCZAK | | |