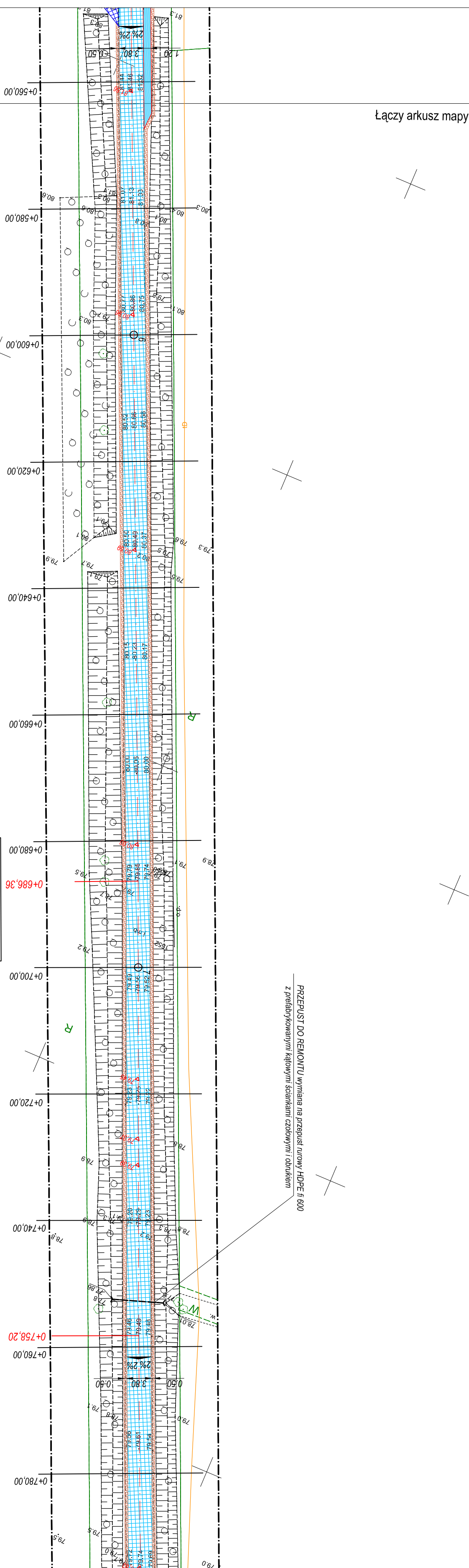


PROJEKT ZAGOSPODAROWANIA TERENU skala 1:500








Łaczy arkusz mapy nr 14



PRZEPUST DO REMONTU wymiana na przepust rurowy HDPE fi 6 z prefabrykowanymi kątowymi ściągami czołowymi i obrukiem

Zalom 7	<p>w prawo</p> <p>$g[g]=0,4343$</p> <p>$X(N)=5991418,30$</p> <p>$Y(E)=7424246,53$</p>
---------	--

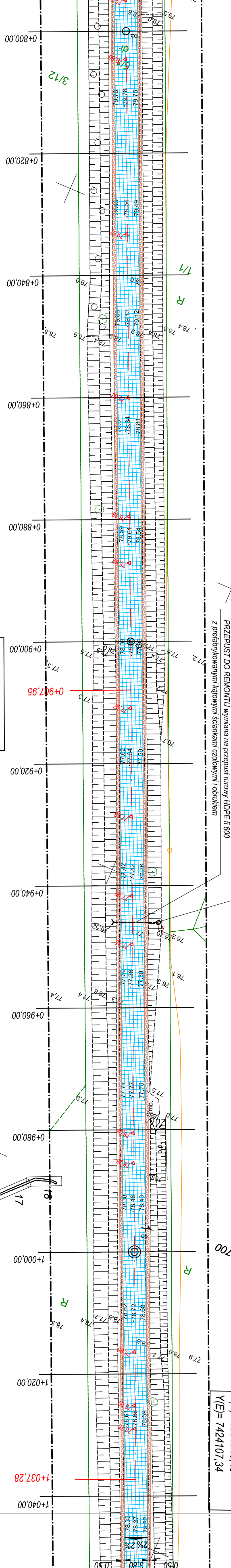
Zatom 8	$w \leftarrow w_0$ $g[g] = 0,4168$ $X(N) = 599,484,38$ $Y(E) = 7424218,34$
---------	---

	<p>Zakreślenie - obszar nie ujęty w bardzo długi EGB</p>
	<p>Zakreślenie - obszar nie ujęty w bardzo długi EGB</p>
	<p>Zakreślenie - obszar nie ujęty w bardzo długi EGB</p>
	<p>Zakreślenie - obszar nie ujęty w bardzo długi EGB</p>
	<p>Zakreślenie - obszar nie ujęty w bardzo długi EGB</p>
	<p>Zakreślenie - obszar nie ujęty w bardzo długi EGB</p>
	<p>Zakreślenie - obszar nie ujęty w bardzo długi EGB</p>

MAPA DO CELÓW PROJEKTOWYCH		ARKUSZ NR 15
Nazwa miejscowości/Obiekt	Trasa Surowe - Grądkł - Grudziąży - Średzisko, wg zakresu	TMC-TECH Tomasz Chomiuk ul. Brozowos 18, 14-400 Pąsk Regon: 360451436 NIP 578-287-97-00
Jednostka ewidencyjna	2804_07_5 gmina Pąsk, 2804_02_2 gmina Godowice	
Opisb ewidencyjny	2804_07_5_0041 Surowe, 2804_07_5_0038 Sakowice, 2804_07_5_0021 Kwiatłny, 2804_02_2_0007 Grądkł, 2804_02_2_0008 Grudziąży	
Układ współrzędnych prostejkąnych płaskich	2000/7	
Układ wysokości	Amsterdam PL-EV/F2007	
Skala	1:500	Geodezja Uprawniony Młostaw Chomiuk Nr upr. 15389
Obszar, który był przedmiotem aktualizacji	-----	Nr ewid. zgi.: GN.B640.1.405.2021 Data oprac. mapy: 12.05.2021


STUDNIA DRENAŻOWA DO REMONTU
wymiana kompletnej studni fi 1200, wymiana przy-
drenażowych, pokrywa betonowa na studnię
wlot do studni - otwór 400x400 z kratką

PRZEPUSI DO REMONTU wymiiana na przepust rurowy HDPE fi 6 z prefabrykowanymi katowymi sciankami czolowymi i obrukiem

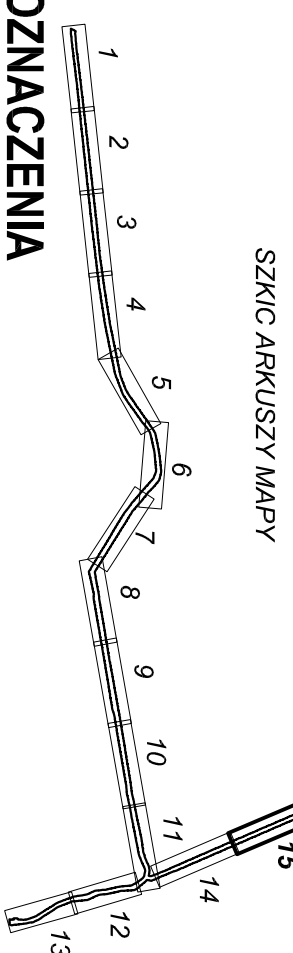
































Zatom 10	<p>w_prawo</p> <p>$g[g] = 0,1489$</p> <p>$X(N) = 5991740,43$</p> <p>$Y(E) = 7424107,34$</p>
----------	--

Łączy arkusz mapy nr 16



OZNACZENIA



	malowane aluminium S140 16 E2M4 gr. 5 cm		przekładnia aluminium z aluminium i stalą aluminium
	malowane aluminium S140 16 E2M4 gr. 5 cm		złoty - stalowa stal gr. 5 cm
	malowane aluminium S140 16 E2M4 gr. 5 cm		malowane aluminium z aluminium i stalą aluminium
	malowane aluminium S140 16 E2M4 gr. 5 cm		malowane aluminium z aluminium i stalą aluminium
	malowane aluminium S140 16 E2M4 gr. 5 cm		malowane aluminium z aluminium i stalą aluminium
	malowane aluminium S140 16 E2M4 gr. 5 cm		malowane aluminium z aluminium i stalą aluminium
	malowane aluminium S140 16 E2M4 gr. 5 cm		malowane aluminium z aluminium i stalą aluminium
	malowane aluminium S140 16 E2M4 gr. 5 cm		malowane aluminium z aluminium i stalą aluminium
	malowane aluminium S140 16 E2M4 gr. 5 cm		malowane aluminium z aluminium i stalą aluminium
	malowane aluminium S140 16 E2M4 gr. 5 cm		malowane aluminium z aluminium i stalą aluminium
	malowane aluminium S140 16 E2M4 gr. 5 cm		malowane aluminium z aluminium i stalą aluminium
	malowane aluminium S140 16 E2M4 gr. 5 cm		malowane aluminium z aluminium i stalą aluminium
	malowane aluminium S140 16 E2M4 gr. 5 cm		malowane aluminium z aluminium i stalą aluminium
	malowane aluminium S140 16 E2M4 gr. 5 cm		malowane aluminium z aluminium i stalą aluminium
	malowane aluminium S140 16 E2M4 gr. 5 cm		malowane aluminium z aluminium i stalą aluminium

OBSTUJA INWESTYCJI BUDOWLANIYC		mgr inż. Jacek Hegman		82-300 Elbing ul. Przemysłowego 15	
Remont drogi powiatowej		Nr 1175N na odcinku		Surowe-Grądk-Guźdąży	
Nazwa projektu	OBSTUJA INWESTYCJI BUDOWLANIYC				
Adres obiektu	Objekt: Remont drogi powiatowej Surowe-Grądk-Guźdąży				
Inwestor	Urząd Gminy Surowe-Grądk-Guźdąży				
Tytuł opracowania	PROJEKT ZAOPROPONOWANIA TERENU				
Zakres projektu	inż. J. Hrabowski				
Opracował	mgr inż. Tomasz Wojciechowski				
Pojemność drogi	mgr inż. Mikołaj Michał - Chomosz				
	1971E/EL/94				
	rys nr 7				
	1:5				
	10				
	Data opracowania				
	07.20				
	BRANZA				
	DRÓG				