


4. ZAŁĄCZNIKI

- oświadczenie projektanta;
- kopia decyzji o nadaniu uprawnień do projektowania;
- kopia zaświadczenia o przynależności do Izby Inżynierów Budownictwa;
- kopia wypisu skróconego z rejestru gruntów;
- kopia Decyzji BGK.6733.9.2015.KI z dnia 03.12.2015 r. Burmistrza Pasłęka ustalającej warunki lokalizacji inwestycji celu publicznego dla zamierzenia polegającego na przebudowie mostu na przepust na potoku Borzynowo stanowiącego dopływ rzeki Elszki w ciągu drogi powiatowej nr 1153N Borzynowo-Marianka-Pasłęk;
- kopia Uzgodnienia Nr 45/2015 z dnia 02.12.2015r. Żuławskiego Zarządu Melioracji i Urządzeń Wodnych w Elblągu;
- kopia Decyzji Nr OŚROL.6341.2.50.2015.JB z dnia 31.12.2015 r. pozwolenia wodnoprawnego na przebudowę mostu na przepust wydana przez Starostę Elbląskiego;
- uzgodnienie projektu budowlanego i wykonawczego przez Zarząd Dróg Powiatowych w Elblągu z/s w Pasłęku ul. Dworcowa 6, 14-400 Pasłęk;
- uzgodnienie projektu budowlanego i wykonawczego przez Burmistrza Pasłęka;
- Decyzje na wycinkę drzew wydane przez Burmistrza Pasłęka

O ŚWIADCZENIE

Zgodnie z art. 20 ust. 4 ustawy z dnia 7 lipca 1994 r. Prawo budowlane (Dz. U. z 2003 r. nr 207 poz. 2016 z późniejszymi zmianami) oświadczam, że projekt budowlany na „**Przebudowę mostu na przepust na potoku Borzynowo stanowiącym dopływ rzeki Elszki w ciągu drogi powiatowej 1153N Borzynowo – Marianka - Pasłek**” został sporządzony zgodnie z obowiązującymi przepisami oraz zasadami wiedzy technicznej.


inż. Eugeniusz Lenartowicz
uprawnienia budowlane w zakresie projektowania i wykonawstwa
w szczególności w zakresie dróg i lotniskowych dróg startowych oraz manipulacyjnych

Projektant:

inż. Eugeniusz Lenartowicz
uprawniony projektant nr **222/EI/79**
w zakresie dróg i lotniskowych dróg startowych oraz manipulacyjnych

WOJEWÓDZKI ZARZĄD
ROZDROBOWY KAMI I OSADAMI WIEJSKICH
ul. Harmoniska 25 tel.
82-800 Elbląg
(pieczęć)

Elbląg

dnia 15.II.

1979

Nr 222/E1/79

DECYZJA O STWIERDZENIU PRZYGOTOWANIA ZAWODOWEGO do pełnienia samodzielnych funkcji technicznych w budownictwie

Na podstawie § 4 ust. 2; § 5 ust. 1; § 6 ust. 1 i § 13 ust. 1 pkt. 3 lit. a i § 7.

rozporządzenia Ministra Gospodarki Terenowej i Ochrony Środowiska z dnia 20 lutego 1975 r.
w sprawie samodzielnych funkcji technicznych w budownictwie (Dz.U.Nr 8, poz. 46) stwierdza się że:

Obywatel ~~(K)~~ Lenartowicz Eugeniusz

(nazwisko i imię)

- inżynier budownictwa drogowego -

(tytuł naukowy - zawodowy)

urodzony) ~~z~~ dnia 02.01. 1947 r. w Wolsztynie

posiada przygotowanie zawodowe upoważniające do wykonywania samodzielnej funkcji

- projektanta oraz kierownika budowy i robót -

(rodzaj funkcji)

w specjalności konstrukcyjno-inżynierskiej-

(rodzaj specjalności techniczno-budowlanej)

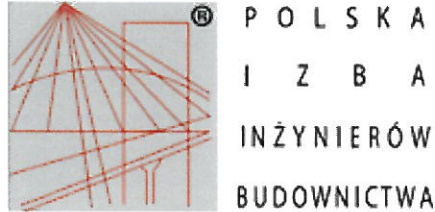
w zakresie dróg i lotniskowych dróg startowych oraz manipulacyjnych

(specjalizacja zawodowa)

WA Kr 374-78 MA BUA-14
RzSG, Ustrzyki D. zam. 1670-78 5800

**ZA ZGODNOŚĆ
Z ORYGINAŁEM**

inż. Grzegorz Wulczak



Zaświadczenie

o numerze weryfikacyjnym:

POM-CD4-D6I-APZ *

Pan Eugeniusz Lenartowicz o numerze ewidencyjnym POM/BD/2694/01
adres zamieszkania ul. Słoneczna 57, 80-174 Gdańsk Otomin
jest członkiem Pomorskiej Okręgowej Izby Inżynierów Budownictwa i posiada wymagane
ubezpieczenie od odpowiedzialności cywilnej.

Niniejsze zaświadczenie jest ważne od 2016-01-01 do 2016-12-31.

Zaświadczenie zostało wygenerowane elektronicznie i opatrzone bezpiecznym podpisem elektronicznym weryfikowanym przy pomocy ważnego kwalifikowanego certyfikatu w dniu 2015-12-15 roku przez:

Franciszek Rogowicz, Przewodniczący Rady Pomorskiej Okręgowej Izby Inżynierów Budownictwa.

(Zgodnie art. 5 ust 2 ustawy z dnia 18 września 2001 r. o podpisie elektronicznym (Dz. U. 2001 Nr 130 poz. 1450) dane w postaci elektronicznej opatrzone bezpiecznym podpisem elektronicznym weryfikowanym przy pomocy ważnego kwalifikowanego certyfikatu są równoważne pod względem skutków prawnych dokumentom opatrzonym podpisami własnoręcznymi.)

* Weryfikację poprawności danych w niniejszym zaświadczeniu można sprawdzić za pomocą numeru weryfikacyjnego zaświadczenia na stronie Polskiej Izby Inżynierów Budownictwa www.piib.org.pl lub kontaktując się z biurem właściwej Okręgowej Izby Inżynierów Budownictwa.

STAROSTWO POWIATOWE
W ELBLĄGU
Województwo warmińsko-mazurskie

WYPIS SKRÓCONY Z REJESTRU GRUNTÓW
z komentarzem

Powiat elbląski

Jednostka ewidencyjna 280407_5, Pasłek - Obszar Wiejski, Obręb Nr 0027, Marianka

DZIAŁKA		POW. [ha]	NAZWISKO I IMIĘ (NAZWA) właściciela lub władającego	UDZ. WŁAD.	ADRES ZAMIESZKANIA (SIEDZIBA) miejscowość ulica nr	J.R.
ozn. mapy	numer					
			Właściciel Skarb Państwa - Starosta Elbląski	1/1	82-300 Elbląg, Saperów 14a	
			Trwały zarząd Marszałek Województwa Warmińsko-Mazurskiego w Olsztynie	1/1	Poczta: 10-562 Olsztyn, miejscowość: Olsztyn, Emilii Plater 1	
<i>Pasłek - Obszar Wiejski Marianka</i>						
1	42/1	3.2900	[położ. : rzeka Elszka]		[nom. praw. EL1E/00091326/8]	117
	Kom. do JR: G00117					
	uż. Wp	3.2900			Id dz. : 280407_5.0027.42/1	
			Właściciel Miasto i Gmina Pasłek	1/1	14-400 Pasłek, Plac Św.Wojciecha 5	
<i>Pasłek - Obszar Wiejski Marianka</i>						
1	47/2	0.5800			[nom. praw. EL1E/00081441/7]	120
	Kom. do JR: G00120					
	uż. dr	0.5800			Id dz. : 280407_5.0027.47/2	
			Właściciel Małż.: Jakubowski Zbigniew Stanisław (Jan, Helena), Jakubowska Bożena (Damian, Helena)	1/1	Marianka, ; Marianka,	
<i>Pasłek - Obszar Wiejski Marianka</i>						
1	120	4.35			[nom. praw. KW 23772]	106
	Kom.: 2/85					
	Kom. do JR: G00106					
	uż. LzV	0.08			Id dz. : 280407_5.0027.120	
	uż. łIV	0.64				
	uż. PsIII	3.11				
	uż. PsIV	0.34				
	uż. N	0.18				
			Właściciel Powiat Elbląski	1/1	82-300 Elbląg, Saperów 14A	
			Trwały zarząd Zarząd Dróg Powiatowych w Elblągu z siedzibą w Pasleku	1/1	14-400 Pasłek, Dworcowa 6	
<i>Pasłek - Obszar Wiejski Marianka</i>						
2	158/2	0.72	[położ. : Droga Powiatowa Nr 359]		[nom. praw. KW 64910]	118
	Kom. do JR: G00118					
	uż. dr	0.72			Id dz. : 280407_5.0027.158/2	
<i>Pasłek - Obszar Wiejski Marianka</i>						
2	158/3	0.98	[położ. : Droga Powiatowa Nr 359]		[nom. praw. KW 64910]	118
	Kom. do JR: G00118					
	uż. dr	0.98			Id dz. : 280407_5.0027.158/3	
			Właściciel Małż.: Jakubowski Zbigniew Stanisław (Jan, Helena), Jakubowska Bożena (Damian, Helena)	1/1	Marianka, ; Marianka,	
<i>Pasłek - Obszar Wiejski Marianka</i>						
2	238	1.97			[nom. praw. KW 23772]	106
	Kom.: 2/85					
	Kom. do JR: G00106					
	uż. RIIIb	0.40			Id dz. : 280407_5.0027.238	
	uż. RIVb	1.53				
	uż. W	0.04				
			Właściciel Skarb Państwa - Starosta Elbląski	1/1	82-300 Elbląg, Saperów 14a	
			Trwały zarząd Marszałek Województwa Warmińsko-Mazurskiego w Olsztynie	1/1	Poczta: 10-562 Olsztyn, miejscowość: Olsztyn, Emilii Plater 1	
<i>Pasłek - Obszar Wiejski Marianka</i>						
2	239	0.7900	[położ. : potok Borzynowo]		[nom. praw. EL1E/00091326/8]	117
	Kom. do JR: G00117					
	uż. Wp	0.7900			Id dz. : 280407_5.0027.239	
<i>Il. działek: 7 Suma pow.: 12.6800 Słownie : dwanaście hektarów sześć tysięcy osiemset m2</i>						

Sporządzono według stanu na dzień 2015.10.06, 09:53:51.

Sporządził(a): Anna Zimolzak

Dokument niniejszy jest wypisem z opisowych danych ewidencji gruntów i budynków i nie jest przeznaczony do dokonania wpisu w księdze wieczystej

ZA ZGODNOŚĆ
Z ORYGINAŁEM
inż. Grzegorz Walczak

Z UP. STAROSTY
Anna Zimolzak
Anna Zimolzak
PODINSPEKTOR
w Wydziale Geodezji, Kartografii i
Katastru i Nieruchomości

W P L Y N E L O	ZARZĄD DRÓG POWIATOWYCH w ELBŁAGU z/s w PASŁĘKU	W Y S L A N O
	03.12.2015	
	Nr 3147	PODPIŚCIE

Pasłęk, dn. 03.12.2015r.

Nr BGK.6733.9.2015.KL

DECYZJA O LOKALIZACJI INWESTYCJI CELU PUBLICZNEGO

Na podstawie art. 50 ust. 1, art. 51 ust. 1 pkt.1, art. 54 ustawy z dnia 27 marca 2003 roku o planowaniu i zagospodarowaniu przestrzennym (tekst jednolity Dz. U. 2015, poz. 199 z późn. zm.), i art. 104 Kodeksu Postępowania Administracyjnego (tekst jednolity Dz. U. 2013, poz. 267, z późn. zmianami)

po rozpatrzeniu wniosku

Zarządu Dróg Powiatowych w Elblągu z/s w Pasłęku ul. Dworcowa 6, 14-400 Pasłęk

w sprawie określenia warunków zabudowy i zagospodarowania terenu dla inwestycji polegającej na: **przebudowie mostu na przepust na potoku Borzynowo stanowiącego dopływ rzeki Elszki w ciągu drogi powiatowej nr 1153N Borzynowo-Marianka-Pasłęk na działkach położonych w obrębie geodezyjnym Marianka gmina Pasłęk, o następujących numerach ewidencyjnych: 42/1, 47/2, 120, 158/2, 158/3, 238 i 239;**

**ustala się
warunki lokalizacji inwestycji celu publicznego**

I. Rodzaj inwestycji:

Przebudowa mostu na przepust na potoku Borzynowo stanowiącym dopływ rzeki Elszki w ciągu drogi powiatowej nr 1153N Borzynowo-Marianka-Pasłęk na działkach położonych w obrębie geodezyjnym Marianka gmina Pasłęk, o następujących numerach ewidencyjnych: 42/1, 47/2, 120, 158/2, 158/3, 238 i 239;

2) integralną częścią niniejszej decyzji jest mapa w skali 1: 1000 z oznaczonymi granicami terenu inwestycji.

II. Warunki i szczegółowe zasady zagospodarowania terenu oraz jego zabudowy wynikające z przepisów szczególnych:

przedmiotowa inwestycja winna być projektowana i realizowana zgodnie z przepisami odrębnymi, techniczno-budowlanymi, w tym:

- 1) ustawą z dnia 07.07.1994r. Prawo budowlane (t.j. Dz. U. z 2013 r. poz. 1409 z późniejszymi zmianami);
- 2) rozporządzeniem Ministra Infrastruktury z dnia 12.04.2002r. w sprawie warunków technicznych jakim powinny odpowiadać budynki i ich usytuowanie (Dz. U z 2002r. nr 75 poz. 690 z późn. zm.);
- 3) ustawą z dnia 21.03.1985r. o drogach publicznych (t.j. Dz. U. 2013 r. poz. 26 z późn. zm.);
- 4) ustawy z dnia 27.04.2001r. Prawo ochrony środowiska (t.j. Dz. U. z 2014 r. poz.47 z późn. zm.);
- 5) ustawą z dnia 16.04.2004 Prawo ochrony przyrody (t.j. Dz. U. z 2013 r., poz.627 z późn. zm.);

i innymi oraz Polskimi Normami, bądź powinna uzyskać zgodę na odstępstwo.

III. Warunki i wymagania ochrony i kształtowania ładu przestrzennego: planowana inwestycja winna być projektować z uwzględnieniem istniejącego zainwestowania.

IV. Warunki ochrony środowiska i zdrowia ludzi:

1) na terenie w granicach decyzji nie występują obiektowe i obszarowe formy ochrony przyrody na podstawie ustawy z dnia 16.04.2004 o ochronie przyrody (t.j. Dz. U. z 2013 r., poz.627 z późn. zm.) w tym obszary sieci Natura 2000 oraz obszary Chronionego Krajobrazu. Przedsięwzięcie zgodnie z ustawą z dnia 3 października 2008r. o udostępnianiu informacji o środowisku i jego ochronie, udziale społeczeństwa w ochronie środowiska oraz o ocenach oddziaływania na środowisko (Dz. U. z 2008 r., Nr 199, poz. 1227 z późn. zm.) nie należy do przedsięwzięć mogących oddziaływać na środowisko, dla których wymagane jest uzyskanie decyzji o środowiskowych uwarunkowaniach wydawanej w oddzielnym postępowaniu administracyjnym.

**ZATWIERDZIŁAM
ORYGINAŁEM**

inż. Grzegorz Walczak

2) Zgodnie z art. 82 ust. 1 ustawy z dnia 16 kwietnia 2004 r. o ochronie przyrody (j.t. Dz. U. z 2013 r. poz. 627 ze zm.) prace ziemne oraz inne prace związane z wykorzystaniem sprzętu mechanicznego lub urządzeń technicznych, prowadzone w obrębie bryły korzeniowej drzew lub krzewów na terenach zieleni lub zadrzewieniach winny być wykonywane w sposób najmniej szkodzący drzewom lub krzewom. W przypadku wystąpienia kolizji projektowanego przepustu z istniejącymi zadrzewieniami należy uzyskać stosowne zezwolenia na ich usunięcie zgodnie z zasadami określonymi w ustawie z dnia 16 kwietnia 2004r. o ochronie przyrody (Dz.U. z 2013r. poz. 627 z późn. zmianami). Uzyskać pozwolenie wodnoprawne zgodnie z wymaganiami ustawy z dnia 18 lipca 2001r. Prawo wodne (j.t. Dz.U. z 2012 poz. 145 z późn. zm.).

V. Warunki ochrony dziedzictwa kulturowego i zabytków oraz dóbr kultury współczesnej: na terenie w granicach decyzji nie występują obiekty i obszary prawnie chronione zgodnie z ustawą o ochronie zabytków i opiece na zabytkami z 23 lipca 2003 r. (t.j. Dz. U. z 2014r. poz. 1446 z późn. zm.) oraz na terenie w granicach decyzji nie ma obiektów ani obszarów wskazanych przez Burmistrza Pastęka jako zabytkowe.

VI. Warunki w zakresie infrastruktury technicznej i komunikacji:

- 1) zaopatrzenie w wodę, odprowadzenie ścieków, odprowadzenie i zagospodarowanie wód opadowych, zaopatrzenie w energię elektryczną, zaopatrzenie w gaz oraz ciepło: nie dotyczy,
- 2) dostęp do drogi publicznej: istniejący z drogi powiatowej nr 1153N;
- 3) elementy infrastruktury technicznej należy projektować zgodnie z obowiązującymi przepisami prawa budowlanego i normami;
- 4) wszelkie włączenia sieci projektowanych do sieci istniejących należy projektować na warunkach gestorów sieci;
- 5) wszelkie kolizje i zbliżenia z istniejącym i projektowanym uzbrojeniem technicznym należy uzgodnić z właściwym gestorem sieci.

VII. Wymagania dotyczące ochrony interesów osób trzecich:

realizacja inwestycji nie może naruszać interesów osób trzecich w szczególności winna uwzględniać art. 5 ustawy Prawo budowlane (t.j. Dz. U. z 2013 r. poz. 1409 z późniejszymi zmianami);

Ochrona uzasadnionych interesów osób trzecich, obejmuje w szczególności:

- 1) zapewnienie dostępu do drogi publicznej;
- 2) ochronę przed pozbawieniem:
 - a) możliwości korzystania z wody, kanalizacji, energii elektrycznej i ciepłej oraz środków łączności;
 - b) dopływu światła dziennego do pomieszczeń przeznaczonych na pobyt ludzi;
- 3) ochronę przed uciążliwościami powodowanymi przez hałas, wibracje, zakłócenia elektryczne, promieniowanie;
- 4) ochronę przed zanieczyszczeniem powietrza, wody lub gleb;
- 5) przy realizacji inwestycji uwzględnić, że:
 - a) dla planowanych przebiegów przyłączy instalacyjnych należy uzyskać zgodę właścicieli nieruchomości, przez teren których będą one prowadzone. Przejścia w drogach gminnych i powiatowych uzgodnić z zarządcą drogi,
 - b) wnioskowana inwestycja nie może powodować utrudniania w dojazdach i dojazdach do sąsiednich nieruchomości, jak również nie może pogorszyć stanu technicznego tych nieruchomości,
 - c) należy uzgodnić warunki ewentualnego zajęcia terenu na czas trwania prac z właścicielami i zarządcami terenu.

VIII. Wymagane uzgodnienia projektu budowlanego:

- 1) gestorzy uzbrojenia w zakresie projektowanych bądź kolidujących sieci inżynierskich,
- 2) Zarząd Dróg Powiatowych w E-gu, z/s w Pastęku

UWAGA:

1. Decyzja niniejsza nie rodzi praw do terenu oraz nie narusza prawa własności i uprawnień osób trzecich. Wnioskodawcy, który nie uzyska prawa do terenu, nie przysługuje roszczenie o zwrot nakładów poniesionych w związku z otrzymaną decyzją o warunkach zabudowy i zagospodarowania terenu.

**ZGODNOŚĆ
ORYGINAŁEM**
inż. Grzegorz Walczak

2. Warunki zabudowy i zagospodarowania terenu ustalone w niniejszej decyzji wiążą organ wydający pozwolenie na budowę, zatem niespełnienie któregośkolwiek z nich skutkuje decyzją o odmowie wydania pozwolenia na budowę.

UZASADNIENIE

Zarząd Dróg Powiatowych w Elblągu z/s w Pasłęku ul. Dworcowa 6, 14-400 Pasłęk wystąpił z wnioskiem o ustalenie warunków lokalizacji inwestycji celu publicznego dla inwestycji polegającej na przebudowie mostu na przepust na potoku Borzynowo stanowiącym dopływ rzeki Elszki w ciągu drogi powiatowej nr 1153N Borzynowo-Marianka-Pasłęk na działkach położonych w obrębie geodezyjnym Marianka gmina Pasłęk, o następujących numerach ewidencyjnych: 42/1, 47/2, 120, 158/2, 158/3, 238 i 239;

W myśl art. 50 ust. 1 ustawy o planowaniu i zagospodarowaniu przestrzennym, w przypadku braku planu miejscowego, inwestycja celu publicznego jest lokalizowana w drodze decyzji o ustaleniu lokalizacji inwestycji celu publicznego.

Projekt decyzji przygotowała osoba uprawniona (art. 50 ust. 4 ustawy o planowaniu i zagospodarowaniu przestrzennym tekst jednolity Dz. U. 2015, poz. 199 z późn. zm.).

Projekt decyzji został uzgodniony przez zarządcę drogi przylegającej i przebiegającej przez teren inwestycji postanowieniem znak: DM.311.15.2015.KW z dn. 12.11.2015r. oraz przez Żuławski Zarząd Melioracji i Urządzeń Wodnych postanowieniem znak: IG.I.GW.6212.19E.2015.DS z dnia 26.11.2015r.

POUCZENIE:

Od niniejszej decyzji służy stronom odwołanie do Samorządowego Kolegium Odwoławczego w Elblągu za pośrednictwem Burmistrza Pasłęka, w terminie 14 dni, licząc od dnia jej doręczenia.

W celu uzyskania pozwolenia na budowę, należy złożyć w Starostwie Powiatowym:

- 1) projekt budowlany (w 4 egz.) spełniający warunki niniejszej decyzji oraz opracowany zgodnie z art.34 ust.1,2,3 ustawy z dnia 7 lipca 1994 r.- Prawo budowlane (t.j. Dz. U. z 2013 r. poz. 1409 z późniejszymi zmianami z późn. zm.) przez uprawnionych projektantów oraz zgodnie z rozporządzeniem Ministra Infrastruktury z dnia 07.03.2003 r. (Dz. Urz. Nr 120 poz. 1133 z późn. zm.) w sprawie szczegółowego zakresu i formy projektu budowlanego, wraz z opiniami, uzgodnieniami i pozwoleniami wymaganymi przepisami szczegółowymi ;
- 2) oświadczenie, pod rygorem odpowiedzialności karnej o posiadany prawie do dysponowania nieruchomością na cele budowlane;
- 3) decyzję o lokalizacji inwestycji celu publicznego.

Załączniki

- 1) Mapa w skali 1: 2000, Zał. Nr 1
- 2) Analiza warunków i zasad zagospodarowania terenu oraz stanu faktycznego i prawnego terenu objętego wnioskiem- zał. Nr 2.

Otrzymują:

- 1) Zarząd Dróg Powiatowych w Elblągu z/s w Pasłęku ul. Dworcowa 6, 14-400 Pasłęk.
- 2) Strony postępowania wg wykazu w aktach sprawy
- 3) a/a

Do wiadomości:

1. Starostwo Powiatowe w Elblągu.



Z up. Burmistrza
Eugeniusz Arakusiewicz
Kierownik Referatu
Budownictwa i Gospodarki Komunalnej

**ZA ZGODNOŚĆ
Z ORYGINAŁEM**

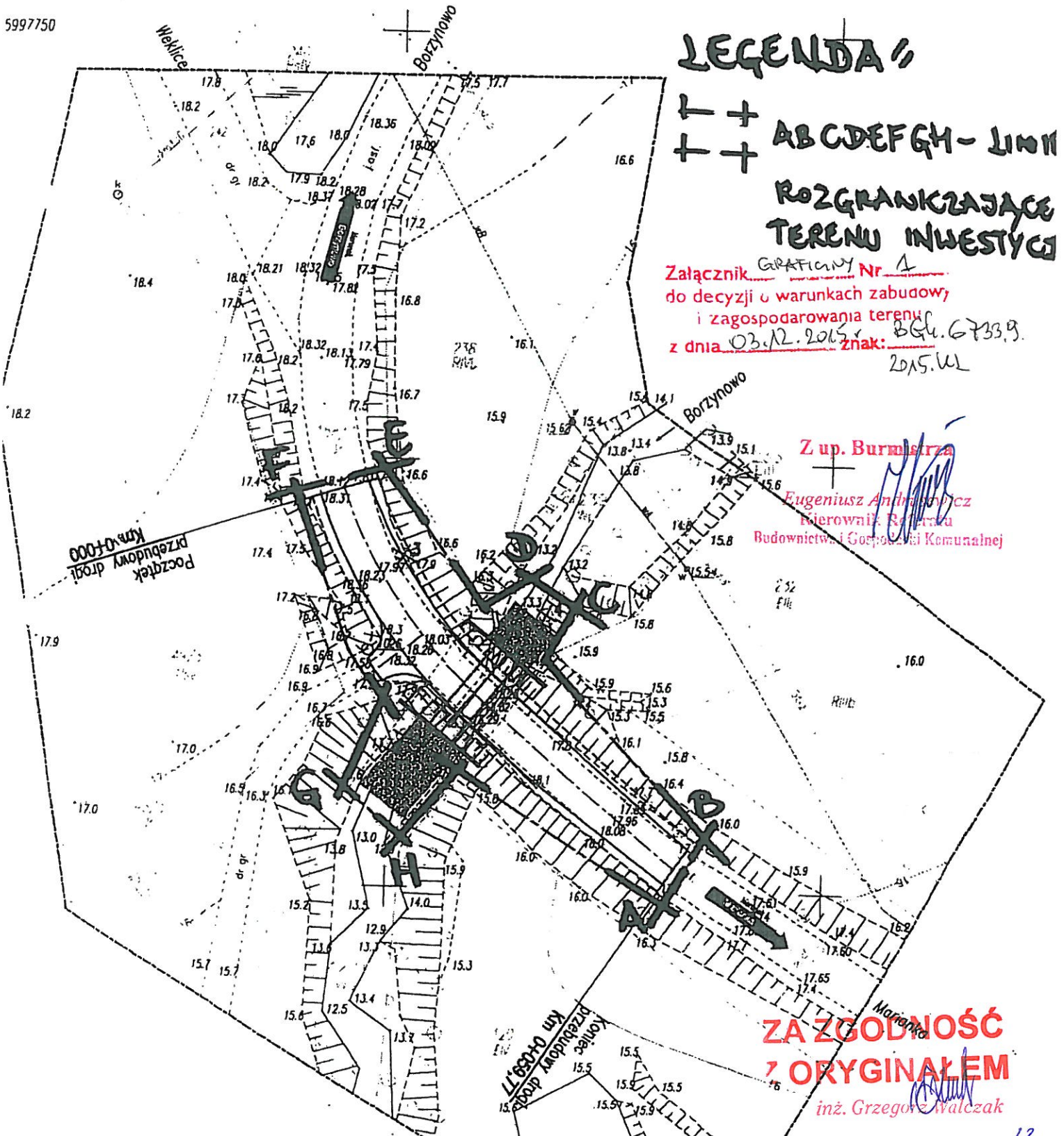
inż. Grzegorz Walczak

MAPA DO CELÓW PROJEKTOWYCH

Oznaczenie zasadnicze projektu przy geodezji		UW-1.644.1.978.2013	Wzrost 128/2013
Adres obiektu ewidencyjnego	identyfikator	220407_1	Arkusz 1 (1)
	adres	Polak	
Obręb ewidencyjny	identyfikator	220407_3.0007	Miejscowość
	adres	Miejscowość	
Skala mapy		1:500	
Nazwa obiektu topograficznego	poziomych płaszczyzn	1/2007	Krawężnik 80
	składowych	Krawężnik 80	
Oznaczenie granic obiektu, który był przedmiotem skądinąd:			
Informacje o aktualizacjach granicznych pomiarów w K.M. (jeżeli były to one) oraz o pomiarach granic (jeżeli zostały to granice pomiarowe)		nie badano	
Data opracowania mapy		30.09.2013 r.	

Przedsiębiorstwo
Geodezyjno - Kartograficzne
geoex
ul. Bederska 12
82-300 Elbląg
Przedstawiciel wykonawcy
mgr inż. Marek Smolński nr upr. I
Kierownik roboty
mgr inż. Marek Smolński nr upr. I
Mapa w zakresie: mapa planimetryczna

5997750



LEGENDA

AB C D E F G H - LINIE
ROZGRANICZAJĄCE
TERENU INWESTYCJI

Załącznik GRAFIKANY Nr 1
 do decyzji o warunkach zabudowy
 i zagospodarowania terenu
 z dnia 03.12.2013 r. znak: BG.6733.9.
2015.WL

Z up. Burmistrza

Eugeniusz Antkowiak
 kierownik Referatu
 Budownictwa i Gospodarki Komunalnej

ZA ZGODNOŚĆ
Z ORYGINAŁEM
 inż. Grzegorz Walczak

**ANALIZA WARUNKÓW I ZASAD ZAGOSPODAROWANIA TERENU ORAZ STANU
FAKTYCZNEGO I PRAWNEGO TERENU OBJĘTEGO WNIOSKIEM**

Wnioskodawca: **Zarząd Dróg Powiatowych w Elblągu z/s w Pasłęku ul. Dworcowa 6,
14-400 Pasłęk.**

Rodzaj inwestycji: **Przebudowa mostu na przepust na potoku Borzynowo stanowiącym
dopływ rzeki Elszki w ciągu drogi powiatowej nr 1153N Borzynowo-
Marianka-Pasłęk**

Położenie: **działki położone w obrębie geodezyjnym Marianka gmina Pasłęk, o
następujących numerach ewidencyjnych: 42/1, 47/2, 120, 158/2, 158/3,
238 i 239;**

1. Opis terenu objętego wnioskiem:

- 1) Zabudowa i zagospodarowanie istniejące na działkach, których dotyczy wnioski oraz na najbliższej sąsiadujących działkach:
 - a) teren położony jest w obszarze rolniczo użytkowanym znajdującym się poza zabudową wsi Marianka;
 - b) przebudowywany przepust w ciągu drogi powiatowej 1153N dotyczy niewielkiego ciek wodnego - potoku Borzynowo stanowiącym dopływ rzeki Elszki; po obu stronach jezdni (w granicach działki drogi oraz poza nią) rosną drzewa.
- 3) Dostęp do drogi publicznej: przebudowywany jest most na przepust w ciągu drogi powiatowej nr 1153N Borzynowo-Marianka-Pasłęk.
- 4) Dostęp do uzbrojenia terenu:
 - a) zaopatrzenie w wodę: nie dotyczy,
 - b) odprowadzenie ścieków nie dotyczy,
 - c) odprowadzenie i zagospodarowanie wód opadowych: nie dotyczy,
 - d) zaopatrzenie w energię elektryczną: nie dotyczy,
 - e) zaopatrzenie w gaz: nie dotyczy,
 - f) zaopatrzenie w ciepło: nie dotyczy,
 - g) uzbrojenie terenu jest wystarczające dla planowanej inwestycji;
- 5) Wymagania dotyczące uzyskania zgody na zmianę przeznaczenie gruntów rolnych i leśnych na cele nierolnicze i nieleśne:
 - a) według ewidencji gruntów jest to teren zlokalizowany w obrębie geodezyjnym Marianka gm. Pasłęk i określony jako:
 - fragm. dz. nr ewid. 42/1 - Wp
 - fragm. dz. nr ewid. 47/2 - dr
 - fragm. dz. nr ewid. 120 - Ł IV,
 - fragm. dz. nr ewid. 158/2 - dr
 - fragm. dz. nr ewid. 158/3 - dr
 - fragm. dz. nr ewid. 238 - R IVb
 - fragm. dz. nr ewid. 239 - Wp
 - b) planowana inwestycja nie wymaga uzyskania zgody na przeznaczenie na cele nie rolne, o której mowa w art. 7 ust. 2 ustawy o ochronie gruntów rolnych i leśnych z dn. 3.02.1995 r.

2. Analiza warunków i zasad zagospodarowania terenu oraz jego zabudowy, wynikających z przepisów odrębnych:

- 1) w granicach terenu objętego wnioskiem nie występują obiekty ani obszary objęte ochroną na podstawie ustawy z dnia 23.07.2003 o ochronie zabytków i opiece nad zabytkami (t.j. Dz. U. z 2014r. poz. 1446 z późn. zm.) oraz na terenie w granicach decyzji nie ma obiektów ani obszarów

**ZA ZGODNOŚĆ
Z ORYGINAŁEM**

wskazanych przez Burmistrza Pasłęka jako zabytkowe.

2) na terenie działki nie występują obiektowe i obszarowe formy ochrony przyrody na podstawie ustawy z dnia 16.10.1991 o ochronie przyrody (t.j. Dz. U. z 2013 r., poz.627 z późn. zm.);

3) Nie występują tereny górnicze, o których mowa w przepisach Ustawy z dnia 9 czerwca 2011 r. Prawo geologiczne i górnicze (Dz. U. z dnia 5 sierpnia 2011 r.),

4) Decyzja ponadto nie narusza przepisów odrębnych w tym w szczególności:

a) Ustawy z dnia 07.07.1994 r. Prawo budowlane (t.j. Dz. U. z 2013 r. poz. 1409 z późniejszymi zmianami);

b) Rozporządzeniem Ministra Infrastruktury z dnia 12.04.2002 r. w sprawie warunków technicznych jakim powinny odpowiadać budynki i ich usytuowanie (Dz. U z 2002r. nr 75 poz. 690 z późn. zm.);

c) Ustawą z dnia 21.03.1985r. o drogach publicznych (t.j. Dz. U. 2013 r. poz. 26 z późn. zm);

d) Ustawy z dnia 27.04.2001r. Prawo ochrony środowiska (t.j.Dz. U. z 2014 r. poz.47 z p. zm.);

e) ustawy z dnia 18 lipca 2001r. Prawo wodne (j.t. Dz.U. z 2012 poz. 145 z późn. zm.).

f) i innych;

5) Dla terenu planowanej inwestycji nie występują szczególne warunki zagospodarowania terenów oraz nie stanowi on obszaru objętego ochroną na podstawie przepisów odrębnych;

6) Decyzja jest zgodna z przepisami odrębnymi.

3. Analiza stanu faktycznego i prawnego, na którym przewiduje się realizację inwestycji

Działki, których dotyczy wnioszek, położone są w obrębie geodezyjnym Marianka w gminie Pasłęk i stanowią własność:

- fragm. dz. nr ewid. 42/1 - Skarb Państwa - Starosta Elblaski , władający : Marszałek Województwa Warmińsko-Mazurskiego w Olsztynie;

- fragm. dz. nr ewid. 47/2 - MiG Pasłęk;

-fragm. dz. nr ewid. 120 - własność prywatna;

- fragm. dz. nr ewid. 158/2 - Powiat Elbląski, władający : Zarząd Dróg Powiatowych w Elblągu z/s w Pasłęku;

-fragm. dz. nr ewid. 158/3 - Powiat Elbląski, władający : Zarząd Dróg Powiatowych w Elblągu z/s w Pasłęku;

- fragm. dz. nr ewid. 238 - własność prywatna;

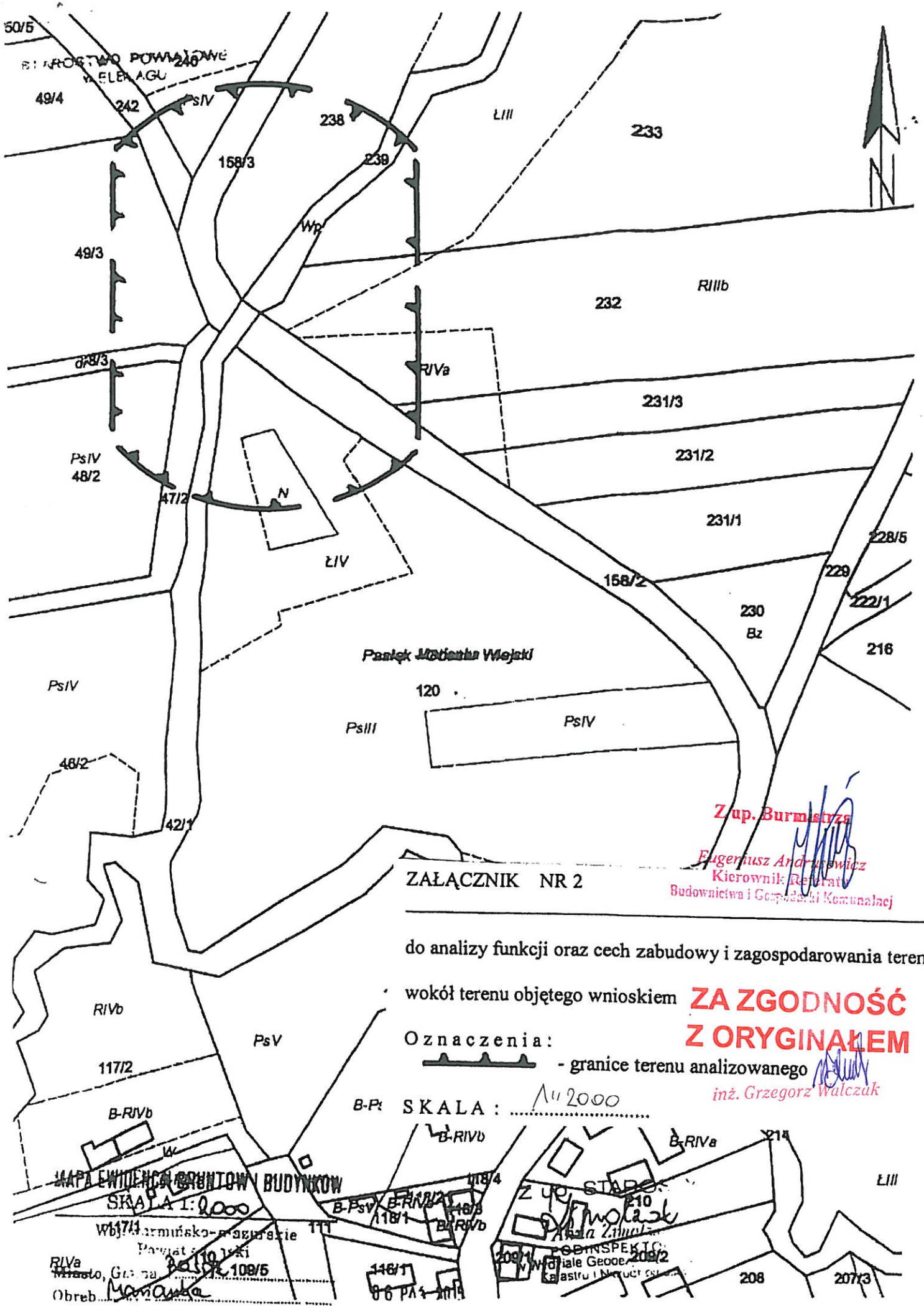
-fragm. dz. nr ewid. 239 - Skarb Państwa - Starosta Elblaski , władający : Marszałek Województwa Warmińsko-Mazurskiego w Olsztynie;

Z up. Burmistrza

Eugeniusz Andrzejewicz
Kierownik Zdzoranta
Budownictwa i Gospodarki Komunalnej

**ZA ZGODNOŚĆ
Z ORYGINAŁEM**

inż. Grzegorz Walczak




ZAŁĄCZNIK NR 2

Zup. Burmistrz
Eugeniusz Andrzejewicz
 Kierownik Referat
 Budownictwa i Gospodarki Komunalnej

do analizy funkcji oraz cech zabudowy i zagospodarowania terenu

wokół terenu objętego wnioskiem **ZA ZGODNOŚĆ Z ORYGINAŁEM**

Oznaczenia:
 - granice terenu analizowanego
inż. Grzegorz Walczak

B-P: SKALA: 1:2000

MAPA EWIDENCJI GRUNTOWY BUDYNKÓW
 SKALA 1:2000
 Wb17/1 armijsko-ogrodnicze
 Powiat...
 RIVA
 Obreb...

ZUP STAREK
 10
 200/1
 200/2
 208
 207/3

Elbląg, dnia 02.12.2015 r.

Uzgodnienie nr 45/2015

Żuławski Zarząd Melioracji i Urządzeń Wodnych Rejonowy Oddział w Elblągu uzgadnia projekt przebudowy mostu na przepust na potoku Borzynowo (dz. nr 42/1 i 239) w km 0+270 w obrębie Marianka, gmina Pasłek w ciągu drogi powiatowej nr 1153N Borzynowo – Marianka – Pasłek z następującymi uwagami:

- parametry przekroju poprzecznego projektowanej budowli należy zwymiarować zgodnie z rozporządzeniem Ministra Transportu i Gospodarki Morskiej z dnia 30 maja 2000 r. w sprawie warunków technicznych, jakim powinny odpowiadać drogowe obiekty inżynierskie i ich usytuowanie (Dz. U. z 2000 r. Nr 63 poz. 735) na podstawie hydrologii rzeki z uwzględnieniem aktualnych charakterystyk geomorfologicznych zlewni.
- parametry światła projektowanego przepustu powinny zostać dobrane na podstawie hydrologii zlewni rzeki i hydrauliki jej koryta na etapie pracowania dokumentacji technicznej.
- na wykonanie projektowanej przebudowy przepustu należy uzyskać pozwolenie wodnoprawne.
- o terminie rozpoczęcia i zakończenia robót należy powiadomić Rejonowy Oddział
- do tut. Rejonowego Oddziału należy dostarczyć geodezyjną inwentaryzację powykonawczą wykonanego przepustu na potoku Borzynowo w km 0+270.

INSPEKTOR NADZORU

mgr Dariusz Stankiewicz
upr. bud. nr 1786/EI/92
w zakresie wodno-melioracyjnym

**ZA ZGODNOŚĆ
Z ORYGINAŁEM**

inż. Grzegorz Walczak

DM-8P

W P Ł Y N E L O	ZARZĄD DRÓG POWIATOWYCH w ELBLĄGU z/s w PASŁĘKU	W Y S Ł A N O
	07. 01. 2016	
	Nr 24	PODPIS

DECYZJA

Elbląg, dnia 31.12.2015 r.

Na podstawie art. 104 ustawy z dnia 14 czerwca 1960 r. Kodeks postępowania administracyjnego (Dz. U. z 2013r. poz.267, ze zm.), zgodnie z art. 122, ust. 1 pkt.3, art. 140 ust. 1 ustawy, z dnia 18 lipca 2001 r. Prawo wodne (Dz.U.2015.469 -j.t., ze zm), po rozpatrzeniu wniosku, z dnia 03.12.2015r., (data wpływu 04.12.2015r.), Dyrektora Zarządu Dróg Powiatowych w Elblągu z/s w Pasłęku, ul. Dworcowa 6, 14-400 Pasłęk, w sprawie wydania pozwolenia wodnoprawnego na przebudowę mostu na przepust w ciągu drogi powiatowej nr 1153N Borzynowo – Marianka - Pasłęk, na Potoku Borzynowo w km 0+270, na działkach nr: 158/3, 158/2, 42/1, 239, 47/2 obręb Marianka, gm. Pasłęk,

Starosta Elbląski orzeka:

- I. **Udzielić** Zarządowi Dróg Powiatowych w Elblągu z/s w Pasłęku, ul. Dworcowa 6, 14-400 Pasłęk, **pozwolenia wodnoprawnego na przebudowę** (rozbiórka istniejącego mostu i budowa w to miejsce nowego przepustu) **mostu** żelbetowego na Potoku Borzynowo w km 0+270, w ciągu drogi powiatowej nr 1153N Borzynowo – Marianka - Pasłęk, **na przepust** z blachy falistej MultiPlate o świetle poziomym 3,35 m, świetle pionowym 2,19 m i o długości całkowitej przepustu L=12,30 m oraz rzędnej dna wlotu 10,90 m n.p.m., wylotu 10,80 m n.p.m, przy współrzędnych geograficznych położenia wlotu przepustu : E 19° 38' 00,26''; N 54° 06' 07,41'', wylotu przepustu: E 19° 37' 59,88''; N 54°06' 07,07''.
- II. **Zobowiązać stronę do:**
 1. Prowadzenia prac związanych z wykonaniem przebudowy mostu na przepust zgodnie z przedłożonym operatem wodnoprawnym opracowanym w listopadzie 2015r. przez Pana Grzegorza Walczak, ul. Agatowa 131, Gronowo Górne, 82-300 Elbląg.
 2. Prowadzenia prac zgodnie z warunkami i wymaganiami zawartymi w decyzji Burmistrza Pasłęka o lokalizacji inwestycji celu publicznego znak: BGK.6733.9.2015.KL, z dnia 03.12.2015r. wraz z załącznikiem.
 3. Przestrzegania warunków wskazanych przez Żuławski Zarząd Melioracji i Urządzeń Wodnych, ul. Junaków 3, 82-300 Elbląg, zawartych w UZGODNIENIU Nr 45/2015, z dnia 02.12.2015r.
 4. Pokrycia właścicielom działek związanych z inwestycją oraz bezpośrednio przyległych do terenu na którym prowadzone będą prace, wszelkich strat związanych z naprawą ewentualnych szkód powstałych w związku z wykonywaniem robót.
 5. Uporządkowania terenu po zakończeniu prac prowadzonych na działkach gdzie będzie realizowana inwestycja.
 6. Zawiadomienia z wyprzedzeniem 7 dni wszystkich zainteresowanych o rozpoczęciu i zakończeniu robót.

**ZA ZGODNOŚĆ
Z ORYGINAŁEM**
inż. Grzegorz Walczak

- III. **Pozwolenie wodnoprawne nie rodzi praw do nieruchomości** i urządzeń wodnych koniecznych do jego realizacji oraz nie narusza prawa własności i uprawnień osób trzecich przysługujących wobec tych nieruchomości i urządzeń – art. 123 ust. 2 ustawy z dnia 18 lipca 2001 r. – Prawo wodne (Dz. U. z 2012 r. poz. 145 ze zm.).
- IV. **Pozwolenie wodnoprawne wygasa, jeśli inwestor w ramach realizacji przedsięwzięcia w zakresie dróg publicznych, nie rozpoczął wykonywania urządzeń wodnych w terminie 6 lat od dnia, w którym pozwolenie wodnoprawne na wykonanie tych urządzeń stało się ostateczne** – art. 135 pkt. 4 ustawy z dnia 18 lipca 2001 r. – Prawo wodne (Dz.U.2015.469 -j.t., ze zm).

UZASADNIENIE:

Dyrektor Zarządu Dróg Powiatowych w Elblągu z/s w Pasłęku, ul. Dworcowa 6, 14-400, wystąpił do Starosty Elbląskiego z wnioskiem o wydanie pozwolenia wodnoprawnego na przebudowę mostu na przepust w ciągu drogi powiatowej nr 1153N Borzynowo – Marianka - Pasłęk, na Potoku Borzynowo w km 0+270, na działkach nr: 158/3, 158/2, 42/1, 239, 47/2 obręb Marianka, gm. Pasłęk.

Do wniosku dołączono:

- operat wodnoprawny opracowany w listopadzie 2015r. przez Pana Grzegorz Walczak, ul. Agatowa 131, Gronowo Górne, 82-300 Elbląg.
- Decyzję Burmistrza Pasłęka o lokalizacji inwestycji celu publicznego znak: BGK.6733.9.2015.KL, z dnia 03.12.2015r. wraz z załącznikiem.
- Uzgodnienie nr 45/2015, z dnia 02.12.2015r. Żuławskiego Zarządu Melioracji i Urządzeń Wodnych w Elblągu, ul. Junaków 3, 82-300 Elbląg
- opis prowadzonej działalności w języku nietechnicznym,
- wypis skrócony z rejestru gruntów.

Projektowany przepust zlokalizowany jest w ciągu drogi powiatowej nr 1153N Borzynowo – Marianka - Pasłęk, na Potoku Borzynowo w km 0+270. Usytuowany jest pod kątem 90° do koryta potoku. Istniejący obiekt, to most żelbetowy, jednoprzęsłowy, ramowy o wymiarach w świetle B=3,10 m i H=4,00 m i długości 6,1 m z rozwartymi skrzydłami żelbetowymi na wlocie i wylocie obiektu. Konstrukcja mostu znajduje się w złym stanie technicznym. Znaczne ubytki spoin fundamentu spowodowały przemieszczenie ciosów kamiennych. Ściany skrzydeł popękane. Ogólny stan obiektu w stanie awaryjnym stwarza zagrożenie dla ruchu pojazdów po drodze powiatowej jak również może zablokować przepływ wody w korycie cieku. Obecny stan techniczny przepustu stwarza poważne zagrożenie dla zachowania stabilności nasypu drogi a tym samym bezpieczeństwa uczestników ruchu, dlatego konieczna jest budowa nowego przepustu.

Prowadzona inwestycja polegająca na przebudowie mostu na przepust nie wywoła zaburzeń w funkcjonowaniu dotychczasowego systemu odwadniającego, mogącego prowadzić do szkodliwego oddziaływania na grunty sąsiednie, a wręcz przeciwnie usprawni go.

Prace związane z tą przebudową, prowadzone zgodnie z przedstawionym operatem wodnoprawnym, wykonywane będą bez znaczącej ingerencji w środowisko naturalne, a zatem nie będą wywierać negatywnego wpływu na nie.

Biorąc pod uwagę powyższe, orzeczono jak w sentencji niniejszej decyzji.

**ZA ZGODNOŚĆ
Z ORYGINAŁEM**

inż. Grzegorz Walczak

Pouczenie:

Od niniejszej decyzji służy Stronie odwołanie do Dyrektora Regionalnego Zarządu Gospodarki Wodnej w Gdańsku, za pośrednictwem Starosty Elbląskiego w terminie 14 dni od daty jej otrzymania.

Z up. STAROSTY
mgr inż. Krzysztof Grygo
Naczelnik Wydziału
Ochrony Środowiska i Rolnictwa

Otrzymują:

- ① Zarząd Dróg Powiatowych w Elblągu z/s w Pasłęku, ul. Dworcowa 6, 14-400 Pasłek.
2. Miasto i Gmina Pasłek, Pl. Św. Wojciecha 5, 14-400 Pasłek.
3. Marszałek Województwa Warmińsko-Mazurskiego, ul. Emilii Plater 1, 10-562 Olsztyn.
4. Dyrektor Regionalnego Zarządu Gospodarki Wodnej w Gdańsku, ul. F. Rogaczewskiego 9/19, 80-804 Gdańsk.
5. Skarb Państwa – Starosta Elbląski.
6. a/a.

**ZA ZGODNOŚĆ
Z ORYGINAŁEM**

inż. Grzegorz Walczak

Zarząd Dróg Powiatowych
w Elblągu z siedzibą w Pasłęku
14-400 PASŁĘK ul. Dworcowa 6
tel. 55 248-24-41, fax 55 248-55-15
Regon 170818349, NIP 57-111-11-332

Pasłek, dnia 13.01.2016 r.

DM.4010.1.2016.SP

Biuro Usług Inwestycyjnych
Grzegorz Walczak
Gronowo Górne ul. Agatowa 131
82-300 Elbląg

Dotyczy: wniosku o uzgodnienie projektu przebudowy mostu na przepustu na potoku Borzynowo stanowiącym dopływ rzeki Elszki w ciągu drogi powiatowej nr 1153N Borzynowo – Marianka – Pasłęki.

W odpowiedzi na pismo z dnia 11.01.2016 r. (otrzymane dnia 12.01.2016 r.) Zarząd Dróg Powiatowych w Elblągu z/s w Pasłęku **uzgadnia bez uwag** projekt budowlany i wykonawczy dla zadania pn.: „Przebudowa mostu na przepustu na potoku Borzynowo stanowiącym dopływ rzeki Elszki w ciągu drogi powiatowej nr 1153N Borzynowo – Marianka - Pasłęki przebudowy mostu na przepustu na potoku Borzynowo stanowiącym dopływ rzeki Elszki w ciągu drogi powiatowej nr 1153N Borzynowo – Marianka – Pasłek”.

Otrzymują:

1. Adresat
2. ZDP.DM-a/a

D Y R E K T O R
mgr Tadeusz Przyborski

**ZA ZGODNOŚĆ
Z ORYGINAŁEM**

inż. Grzegorz Walczak

PROJEKT ZAGOSPODAROWANIA TERENU

Przebudowa przepustu w ciągu drogi powiatowej 1153N
w m. Marianka

skala 1:500

URZĄD MIEJSKI

w PASŁĘKU

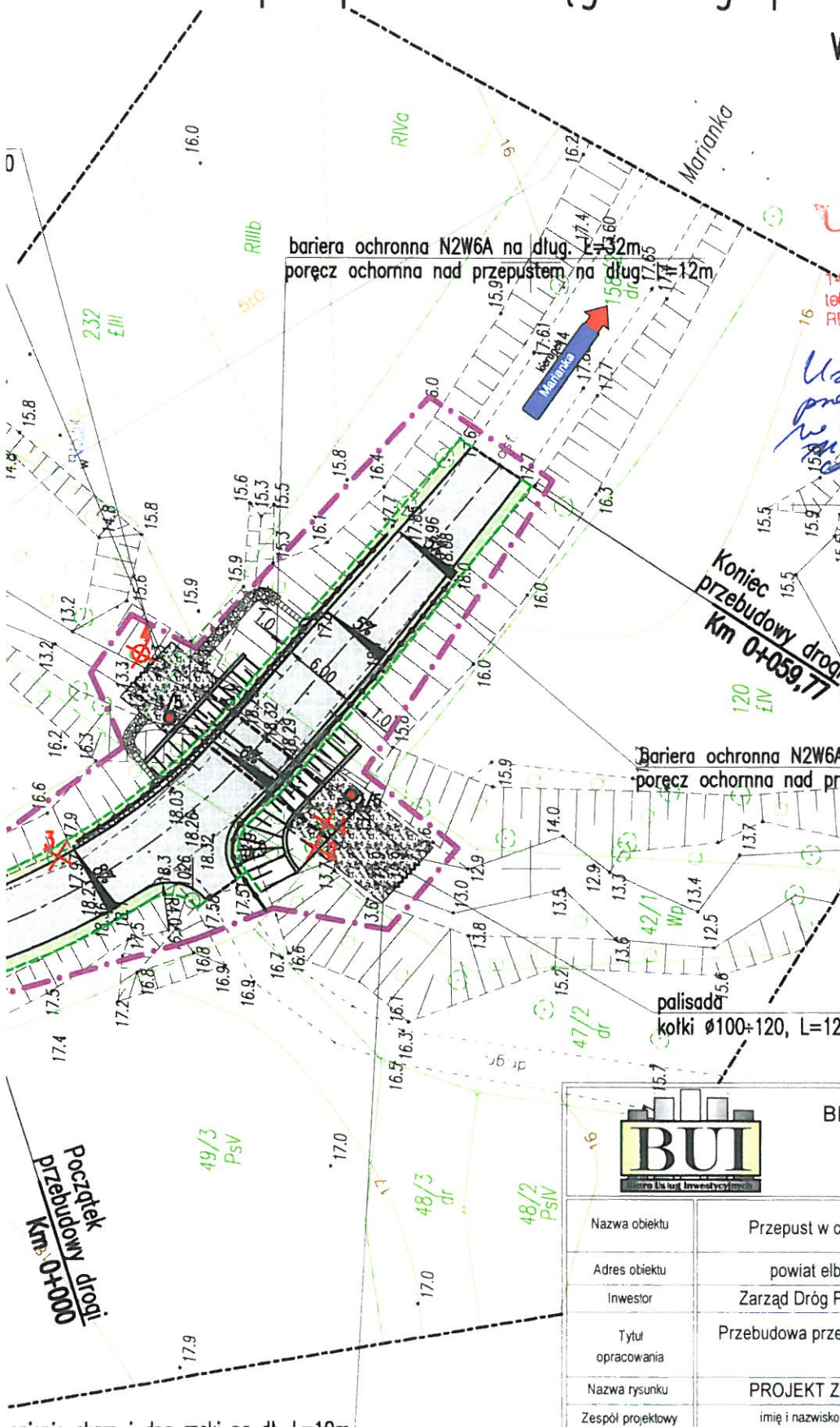
14 400 PASŁĘK, pl. Św. Włodzka 5
tel. (055) 2482001 do 03 fax. (055) 2483180
REGON 140052447 NIP 578-00-15-378

*Uzasadnienie jest bez użycia
projektu zagospodarowania
w sprawie oddziaływania
planowanej inwestycji na
środowisko przyrodnicze
2016.01.M.*

Z up. Burmistrza

Eugeniusz Lenartowicz

Kierownik Departamentu
Planowania i Gospodarki Komunalnej



bariera ochronna N2W6A na długość L=32m
poręcz ochronna nad przepustem na długość L=12m

bariera ochronna N2W6A na długość L=36m
poręcz ochronna nad przepustem na długość L=12m

Koniec przebudowy drogi
Km 0+059,77

UWAGA

Kąt skrzyżowania osi przepustu
z osią drogi $\alpha=95,47^\circ$

**ZA ZGODNOŚĆ
Z ORYGINAŁEM**



**BIURO USŁUG INWESTYCYJNYCH
Grzegorz WALCZAK**

Gronowo Górne ul. Agatowa 131, 82-300 Elbląg
tel 793 93 65 88 e-mail bui.elblag@wp.pl

Nazwa obiektu	Przepest w ciągu drogi powiatowej Nr 1153N w m. Marianka		
Adres obiektu	powiat elbląski, gmina Pasłęk, miejscowość Marianka		
Inwestor	Zarząd Dróg Powiatowych w Elblągu z/s w Pasłęku		Stadium opracowania P.B.W.
Tytuł opracowania	Przebudowa przepustu w ciągu drogi powiatowej 1153N w m. Marianka		Branża drogi
Nazwa rysunku	PROJEKT ZAGOSPODAROWANIA TERENU		
Zespół projektowy	imię i nazwisko	nr uprawnień	Data opracowania 10/2015
Opracował	inż. Grzegorz WALCZAK		Rys nr 2
Projektował	inż. Eugeniusz LENARTOWICZ	222/EI/79 w zakresie drog i lotniczych drog starostw i innych planacyjnych	Skala 1:500

ocienienie skarp i dna rzeki na dl. L=10m
erac gabionowy gr. 0,22m
ony na geotkaninie

Początek przebudowy drogi
Km 0+000

L I L Y N E L O	KW 3. 01. 2016	P A S L A N O
	Nr 67	
DECYZJA		

Pasłek, dn. 11.01.2016r.

RGG.6131.6.2016.DK

Na podstawie art. 104 KPA (Dz. U. z 2013 r. poz. 267 z późn. zm.), art. 56 ust. 2 pkt. 1-2 oraz ust. 4 pkt 3, art. 83 ust. 1, 1a, 2a, 2c, 3, art. 84 ust. 1-3, art. 85 ust. 1-4, art. 86 ust. 1, pkt. 6 ustawy z dnia 16 kwietnia 2004 roku o ochronie przyrody (tekst jednolity Dz. U. z 2015, poz. 1651 z późn. zm.), Obwieszczenia Ministra Środowiska w sprawie stawek opłat za usunięcie drzew i krzewów oraz stawek kar za zniszczenie zieleni na rok 2015 (M.P. 2014, poz. 958), po rozpatrzeniu wniosku Żuławskiego Zarządu Melioracji i Urządzeń Wodnych w Elblągu, ul. Junaków 3, 82 – 300 Elbląg, zwanego dalej Wnioskodawcą.

ORZEKA:

1. **Zezwala się dla Wnioskodawcy na wycinkę 2 szt. drzew rosnących w korycie rzeki Elszki na działce nr 42/1 w obrębie Marianka przy moście zlokalizowanym w pasie drogowym drogi powiatowej nr 1153N, Borzynowo – Marianka – Pasłek w tym:**

- 0.1. Olsza Czarna, obwód pnia 75 cm,
- 0.2. Olsza Szara, obwód pnia 88 cm.

2. **Nie nalicza się opłat za usunięcie drzew wymienionych w pkt. 1 orzeczenia niniejszej decyzji na podstawie art. 86 ust 1 pkt. 6 w/w ustawy o ochronie przyrody („ Nie nalicza się opłat za usunięcie drzew lub krzewów w związku z przebudową dróg publicznych lub linii kolejowych;”).**

3. **Z uwagi na konieczność ochrony siedlisk zwierząt dziko żyjących oraz gniazd i lęgów ptasich, wycinki drzew należy dokonać w terminie do końca grudnia 2016 r. poza okresem lęgowym ptaków**

4. **Przed przystąpieniem do wycinki drzew należy sprawdzić czy występują na nich lub nich, gatunki chronione zwierząt, roślin lub grzybów**

5. **W przypadku stwierdzenia obecności gatunków chronionych prace związane z usunięciem drzew należy bezzwłocznie wstrzymać i zastosować się do przepisów wymienionej wyżej ustawy z 16 kwietnia 2004 r. o ochronie przyrody.**

6. Pozyskany materiał drzewny zostanie zagospodarowany przez wnioskodawcę.

UZASADNIENIE

Żuławski Zarząd Melioracji i Urządzeń Wodnych w Elblągu, ul. Junaków 3, 82-300 Elbląg, wystąpił z wnioskiem do Burmistrza Pasłęka o wydanie zezwolenia na wycinkę drzew rosnących w korycie rzeki Elszki na działce nr 42/1 w obrębie Marianka przy moście zlokalizowanym pasie drogowym drogi powiatowej nr 1153N, Borzynowo – Marianka – Pasłek. Złożony wniosek spełniał wymogi art. 83b ustawy o ochronie przyrody.

W dniu 11.01. 2016r. odbyły się oględziny w terenie, w których brali udział pracownicy Referatu Rolnictwa i Gospodarki Gruntami Urzędu Miejskiego w Pasłęku.

W wyniku oględzin stwierdzono, że wskazane do wycinki drzewa rosną w korycie rzeki Elszki na działce nr 42/1 w obrębie Marianka. Analizowane tereny nie są wpisane do rejestru zabytków, nie są też położone w granicach parku narodowego lub rezerwatu przyrody wobec czego nie jest wymagana zgoda wojewódzkiego konserwatora zabytków, dyrektora parku narodowego lub regionalnego dyrektora ochrony środowiska.

W trakcie oględzin komisja nie stwierdziła na wnioskowanych do usunięcia drzewach występowania gatunków chronionych roślin, zwierząt i grzybów.

Wycinka drzew wymienionych w pkt. 1 orzeczenia niniejszej decyzji związana jest z inwestycją, tj. koniecznością przebudowy mostu na przepust, a drzewa przeszkadzają w realizacji wykonania przebudowy mostu.


W związku z powyższym orzeczono jak w sentencji.

POUCZENIE

Od niniejszej decyzji przysługuje odwołanie do Samorządowego Kolegium Odwoławczego w Elblągu za pośrednictwem Burmistrza Pasłęka w terminie 14 dni od otrzymania decyzji.

Otrzymują:

1. Żuławski Zarząd Melioracji i Urządzeń Wodnych
ul. Junaków 3
82-300 Elbląg
2. a/a Oplaty
Skarbowej nie pobrano zgodnie z ustawą o opłacie skarbowej z dnia 16 listopada 2006r./Dz. U. z 2006r nr 225 poz 1635-



**ZA ZGODNOŚĆ
Z ORYGINAŁEM**

inż. Grzegorz Walczak

DM/AD
Asystent
[Signature]

W P L N O	ZARZĄD DRÓG POWIATOWYCH MARIANKA - PASŁĘK, Pasłek, dn. 18.01.2016 r.	W Y S L A N O
	19.01.2016	
N	128	[Signature]

DECYZJA

Na podstawie art. 104 KPA (Dz. U. z 2013 r. poz. 267 z późn. zm.), art. 56 ust. 2 pkt. 1-2 oraz ust. 4 pkt 3, art. 83 ust. 1, 1a, 2a, 2c, 3, art. 84 ust. 1-3, art. 85 ust. 1-4, art. 86 ust. 1, pkt. 6, ustawy z dnia 16 kwietnia 2004 roku o ochronie przyrody (tekst jednolity Dz. U. z 2015, poz. 1651 z późn. zm.), Obwieszczenia Ministra Środowiska w sprawie stawek opłat za usunięcie drzew i krzewów oraz stawek kar za zniszczenie zieleni na rok 2015 (M.P. 2014, poz. 958), po rozpatrzeniu wniosku Zarządu Dróg Powiatowych w Elblągu, z siedzibą w Pasłęku ul. Dworcowa 6 14-400 Pasłek, zwanego dalej Wnioskodawcą,

ORZEKA:

- Zezwala się dla Wnioskodawcy na wycinkę 1 szt. drzewa zlokalizowanego w pasie drogowym drogi powiatowej nr 1153 N Pasłek – Marianka – Borzynowo, w tym:**
 - Klon, obwód pnia 243 cm.**
- Nie nalicza się opłat za usunięcie drzewa wymienionych w pkt. 1 orzeczenia niniejszej decyzji na podstawie art. 86 ust 1 pkt. 6 w/w ustawy o ochronie przyrody („ Nie nalicza się opłat za usunięcie drzew lub krzewów w związku z przebudową dróg publicznych lub linii kolejowych”).**
- Zobowiązuje się Wnioskodawcę do posadzenia w obrębie pasa drogowego drogi powiatowej wymienionego w decyzji lub na terenie miasta i gminy Pasłek 3 szt. drzew w ramach nasadzeń zastępczych. Nasadzenia należy dokonać w terminie 1 roku od dnia wydania niniejszej decyzji.**
- Z uwagi na konieczność ochrony siedlisk zwierząt dziko żyjących oraz gniazd i lęgów ptasich, wycinki drzewa należy dokonać w terminie do końca grudnia 2016 r poza okresem lęgowym ptaków.**
- Przed przystąpieniem do wycinki drzewa należy sprawdzić czy występują na nich lub nich, gatunki chronione zwierząt, roślin lub grzybów**
- W przypadku stwierdzenia obecności gatunków chronionych prace związane z usunięciem drzewa należy bezzwłocznie wstrzymać i zastosować się do przepisów wymienionej wyżej ustawy z 16 kwietnia 2004 r. o ochronie przyrody.**
- Pozyskany materiał drzewny zostanie zagospodarowany przez wnioskodawcę.**

UZASADNIENIE

Zarząd Dróg Powiatowych w Elblągu z/s w Pasłęku, ul. Dworcowa 6, 14-400 Pasłek, wystąpił z wnioskiem do Burmistrza Pasłęka o wydanie zezwolenia na wycinkę drzewa rosnącego w pasie drogowym drogi powiatowej nr 1153N, Pasłek – Marianka – Borzynowo. Złożony wniosek spełniał wymogi art. 83b ustawy o ochronie przyrody.

W dniu 31 grudnia 2015r. odbyły się oględziny w terenie, w których brali udział pracownik Referatu Rolnictwa i Gospodarki Gruntami Urzędu Miejskiego w Pasłęku oraz przedstawiciel Zarządu Dróg Powiatowych w Elblągu z/s w Pasłęku ul. Dworcowa 6.

W wyniku oględzin stwierdzono, że wskazane do wycinki drzewo rośnie w pasie drogi powiatowej nr 1153N, Analizowane tereny nie są wpisane do rejestru zabytków, nie są też położone w granicach parku narodowego lub rezerwatu przyrody wobec czego nie jest wymagana zgoda wojewódzkiego konserwatora zabytków, dyrektora parku narodowego lub regionalnego dyrektora ochrony środowiska..

Zgodnie z art. 83 ust. 2a ww. ustawy o ochronie przyrody, zezwolenie na usunięcie drzew w obrębie pasa drogowego drogi publicznej, z wyłączeniem obcych gatunków topoli, wydaje się po uzgodnieniu z właściwym miejscowo Regionalnym Dyrektorem Ochrony Środowiska. Zgodnie z powyższym dnia 11.01.2016r. Burmistrz Pasłęka pismem nr RGG.6131.195.2015.DK, wystąpił do Regionalnego Dyrektora Ochrony Środowiska w Olsztynie z wnioskiem o uzgodnienie projektu niniejszej decyzji (data odbioru na zwrotnym potwierdzeniu 12.01.2016 r.).

Regionalny Dyrektor Ochrony Środowiska w Olsztynie postanowieniem nr WSTE.660.6.2016.JM uzgodnił projekt decyzji nr RGG 6131.195.2015.DK.

W trakcie oględzin komisja nie stwierdziła na wnioskowanym do usunięcia drzewie występowania gatunków chronionych roślin, zwierząt i grzybów.

**ZA ZGODNOŚĆ
Z ORYGINAŁEM**

[Signature]
inż. Grzegorz Wałczak

Wycinka drzewa wymienionego w pkt. 1 orzeczenia niniejszej decyzji związana jest z inwestycją, tj. koniecznością przebudowy mostu na przepust, a to jest związane z poszerzeniem drogi do normatywnej szerokości.

W związku z powyższym orzeczono jak w sentencji.

POUCZENIE

Od niniejszej decyzji przysługuje odwołanie do Samorządowego Kolegium Odwoławczego w Elblągu za pośrednictwem Burmistrza Pasłęka w terminie 14 dni od otrzymania decyzji.

Otrzymują:

1. Zarząd Dróg Powiatowych w Elblągu
z/s w Pasłęku ul. Dworcowa 6
14-400 Pasłek
2. a/a

Oplaty Skarbowej nie pobrano zgodnie z ustawą o opłacie skarbowej z dnia 16 listopada 2006r./Dz. U. z 2006r.nr.225 poz.1635



Z up. Burmistrza
Grzegorz Orłowski
Kierownik Referatu
Rolnictwa i Gospodarki Gruntemi

**ZA ZGODNOŚĆ
Z ORYGINAŁEM**

Grzegorz Walczak
inż. Grzegorz Walczak

II. CZĘŚĆ RYSUNKOWA