

3.13. Zagospodarowanie terenu zielenią

Przewiduje się wykonanie obustronnych nasadzeń uzupełniających gatunkami spójnymi z krajobrazem i drzewostanem występującym wzdłuż drogi zgodnie z tabelą.

Tabela. 4. Wykaz i lokalizacja drzew w ramach nasadzeń

Nr drzewa	Nazwa polska Nazwa łacińska	Lokalizacja drzewa – kilometraż / strona drogi
1	2	3
1.	Lipa drobnolistna <i>Tilia cordata</i> Mill.	4+268,13 / strona lewa
2.	Lipa drobnolistna <i>Tilia cordata</i> Mill.	4+697,38 / strona lewa
3.	Lipa drobnolistna <i>Tilia cordata</i> Mill.	4+717,20 / strona lewa
4.	Lipa drobnolistna <i>Tilia cordata</i> Mill.	4+920,88 / strona lewa
5.	Lipa drobnolistna <i>Tilia cordata</i> Mill.	4+936,06 / strona lewa
6.	Lipa drobnolistna <i>Tilia cordata</i> Mill.	5+162,01 / strona lewa
7.	Lipa drobnolistna <i>Tilia cordata</i> Mill.	5+203,14 / strona lewa
8.	Lipa drobnolistna <i>Tilia cordata</i> Mill.	5+215,96 / strona lewa
9.	Lipa drobnolistna <i>Tilia cordata</i> Mill.	5+229,50 / strona lewa
10.	Lipa drobnolistna <i>Tilia cordata</i> Mill.	5+243,40 / strona lewa
11.	Lipa drobnolistna <i>Tilia cordata</i> Mill.	5+256,63 / strona lewa
12.	Lipa drobnolistna <i>Tilia cordata</i> Mill.	5+383,39 / strona lewa
13.	Dąb szypułkowy <i>Quercus robur</i> L.	5+413,08 / strona lewa
14.	Dąb szypułkowy <i>Quercus robur</i> L.	5+425,58 / strona lewa
15.	Dąb szypułkowy <i>Quercus robur</i> L.	5+447,92 / strona lewa
16.	Dąb szypułkowy <i>Quercus robur</i> L.	5+459,55 / strona lewa
17.	Lipa drobnolistna <i>Tilia cordata</i> Mill.	6+012,51 / strona lewa
18.	Lipa drobnolistna <i>Tilia cordata</i> Mill.	6+052,15 / strona lewa
19.	Lipa drobnolistna <i>Tilia cordata</i> Mill.	6+624,99 / strona lewa
20.	Lipa drobnolistna <i>Tilia cordata</i> Mill.	6+985,43 / strona lewa
21.	Lipa drobnolistna <i>Tilia cordata</i> Mill.	7+014,74 / strona lewa
22.	Lipa szerokolistna <i>Tilia platyphyllos</i> Scop.	7+618,56 / strona lewa
23.	Dąb szypułkowy <i>Quercus robur</i> L.	7+641,39 / strona lewa
24.	Lipa drobnolistna <i>Tilia cordata</i> Mill.	8+039,89 / strona lewa
25.	Lipa drobnolistna <i>Tilia cordata</i> Mill.	8+877,71 / strona lewa
26.	Lipa drobnolistna <i>Tilia cordata</i> Mill.	8+200,23 / strona prawa
27.	Lipa drobnolistna <i>Tilia cordata</i> Mill.	8+187,66 / strona prawa

28.	Dąb szypułkowy <i>Quercus robur</i> L.	7+783,59 / strona prawa
29.	Lipa drobnolistna <i>Tilia cordata</i> Mill.	7+446,90 / strona prawa
30.	Lipa drobnolistna <i>Tilia cordata</i> Mill.	7+418,27 / strona prawa
31.	Lipa drobnolistna <i>Tilia cordata</i> Mill.	7+361,11 / strona prawa
32.	Lipa drobnolistna <i>Tilia cordata</i> Mill.	7+346,41 / strona prawa
33.	Lipa drobnolistna <i>Tilia cordata</i> Mill.	7+332,83 / strona prawa
34.	Lipa drobnolistna <i>Tilia cordata</i> Mill.	7+316,90 / strona prawa
35.	Lipa drobnolistna <i>Tilia cordata</i> Mill.	7+304,58 / strona prawa
36.	Dąb szypułkowy <i>Quercus robur</i> L.	7+264,57 / strona prawa
37.	Lipa drobnolistna <i>Tilia cordata</i> Mill.	7+220,59 / strona prawa
38.	Lipa drobnolistna <i>Tilia cordata</i> Mill.	7+203,50 / strona prawa
39.	Lipa drobnolistna <i>Tilia cordata</i> Mill.	7+099,44 / strona prawa
40.	Lipa drobnolistna <i>Tilia cordata</i> Mill.	7+081,33 / strona prawa
41.	Lipa drobnolistna <i>Tilia cordata</i> Mill.	7+068,66 / strona prawa
42.	Lipa drobnolistna <i>Tilia cordata</i> Mill.	6+988,08 / strona prawa
43.	Lipa drobnolistna <i>Tilia cordata</i> Mill.	6+956,62 / strona prawa
44.	Lipa drobnolistna <i>Tilia cordata</i> Mill.	6+942,65 / strona prawa
45.	Lipa drobnolistna <i>Tilia cordata</i> Mill.	6+786,88 / strona prawa
46.	Lipa drobnolistna <i>Tilia cordata</i> Mill.	6+769,95 / strona prawa
47.	Lipa drobnolistna <i>Tilia cordata</i> Mill.	6+743,97 / strona prawa
48.	Lipa drobnolistna <i>Tilia cordata</i> Mill.	6+725,84 / strona prawa
49.	Lipa drobnolistna <i>Tilia cordata</i> Mill.	5+171,71 / strona prawa
50.	Lipa drobnolistna <i>Tilia cordata</i> Mill.	5+157,68 / strona prawa
51.	Lipa drobnolistna <i>Tilia cordata</i> Mill.	5+139,98 / strona prawa
52.	Lipa drobnolistna <i>Tilia cordata</i> Mill.	5+084,79 / strona prawa
53.	Lipa drobnolistna <i>Tilia cordata</i> Mill.	5+073,37 / strona prawa

W miejscach plantowania teren po wyprofilowaniu będzie umocniony warstwą humusu gr. 10 cm z obsianiem mieszanką traw.

3.14. Infrastruktura techniczna

W zakresie planowanej inwestycji występują urządzenia infrastruktury technicznej:

- sieć wodociągowa
- napowietrzne linie energetyczne
- oświetlenie uliczne
- sieć telekomunikacyjna
- kanalizacja sanitarna

W związku z kolizją z układem drogowym przewidziano:

- przebudowę sieci wodociągowej
- przebudowę sieci telekomunikacyjnej

4. KUBATURA OBIEKTÓW

Parametry podstawowych projektowanych elementów drogi:

4.1. Powierzchnia jezdni

- drogi powiatowej nr 1185N z betonu asfaltowego – 24 110 m²
- zjazdów na drogi gminne z betonu asfaltowego – 672 m²
- zjazdów do posesji z bruku kamiennego – 913 m²
- zjazdów do posesji z kostki brukowej betonowej – 517 m²
- zjazdów do posesji z kruszywa – 184 m²

4.2. Powierzchnia chodników

- w msc. Liszki – 243 m²
- w msc. Barzyna – 238 m²
- w msc. Rychliki – 422 m²

4.3. Kanalizacja deszczowa

- długość sieci z przykanalikami – 410,5 m

4.4. Sieć wodociągowa

- długość sieci – 72 m

4.5. Sieć telekomunikacyjna

- długość sieci – 75,5 m

5. POWIERZCHNIA DZIAŁEK DO ZAJĘCIA

Nr obrębu	Nr działki po podziale [przed podziałem]	Powierzchnia zajęcia [m2]	Rodzaj zajęcia
12 Śliwica	125	11 040	działka w liniach rozgraniczających pas drogowy drogi powiatowej nr 1185N (rozbudowa drogi, budowa zjazdów, odmulenie i oczyszczenie rowów, wycinka drzew i krzaków)
	124	14 057	działka w liniach rozgraniczających pas drogowy drogi powiatowej nr 1185N (rozbudowa drogi, budowa zjazdów, budowa chodnika, odmulenie i oczyszczenie rowów, przebudowa przepustów, przebudowa sieci wodociągowej, wycinka drzew i krzaków)
	172/7 [172/6]	93	działka w liniach rozgraniczających pas drogowy drogi powiatowej nr 1185N (przebudowa przepustu, korekta rowu, wycinka krzaków)
	172/8 [172/6]	94	działka w liniach rozgraniczających pas drogowy drogi powiatowej nr 1185N (rozbudowa drogi, budowa zjazdu, wycinka drzewa i krzaków)

Nr obrębu	Nr działki po podziale [przed podziałem]	Powierzchnia zajęcia [m2]	Rodzaj zajęcia
12 Śliwica	179/1 [179]	11	działka w liniach rozgraniczających pas drogowy drogi powiatowej nr 1185N (przebudowa zjazdu na drogę gminną)
1 Buczyniec	18	5 288	działka w liniach rozgraniczających pas drogowy drogi powiatowej nr 1185N (rozbudowa drogi, budowa zjazdów, odmulenie i oczyszczenie rowów, przebudowa przepustu, wycinka drzew i krzaków)
	16	192	działka z ograniczonym sposobem korzystania z nieruchomości (rozbudowa drogi powiatowej nr 1185N, przebudowa zjazdów na drogi gminne)
	17	5 864	działka w liniach rozgraniczających pas drogowy drogi powiatowej nr 1185N rozbudowa drogi, budowa zjazdów, budowa chodnika, przebudowa przepustu, przebudowa sieci wodociągowej, wycinka drzew i krzaków
	72/21 [72/1]	35	działka w liniach rozgraniczających pas drogowy drogi powiatowej nr 1185N przebudowa zjazdu na drogę gminną
10 Rychliki	341/2	37 632	działka w liniach rozgraniczających pas drogowy drogi powiatowej nr 1185N rozbudowa, remont i przebudowa drogi, budowa zjazdów, budowa chodników, odmulenie i oczyszczenie rowów, przebudowa przepustów, przebudowa sieci wodociągowej, przebudowa sieci telekomunikacyjnej, budowa kanalizacji deszczowej, wycinka drzew i krzaków
	373	261	działka z ograniczonym sposobem korzystania z nieruchomości przebudowa zjazdu na drogę gminną
	386	81	działka z ograniczonym sposobem korzystania z nieruchomości przebudowa zjazdu na drogę gminną
	372/1	163	działka z ograniczonym sposobem korzystania z nieruchomości przebudowa zjazdu na drogę gminną
	262/4	76	działka z ograniczonym sposobem korzystania z nieruchomości budowa kolektora kanalizacji deszczowej
	259/2	21	działka z ograniczonym sposobem korzystania z nieruchomości budowa kolektora kanalizacji deszczowej
	259/1	90	działka z ograniczonym sposobem korzystania z nieruchomości budowa kolektora kanalizacji deszczowej
ŁĄCZNIE		74 998	

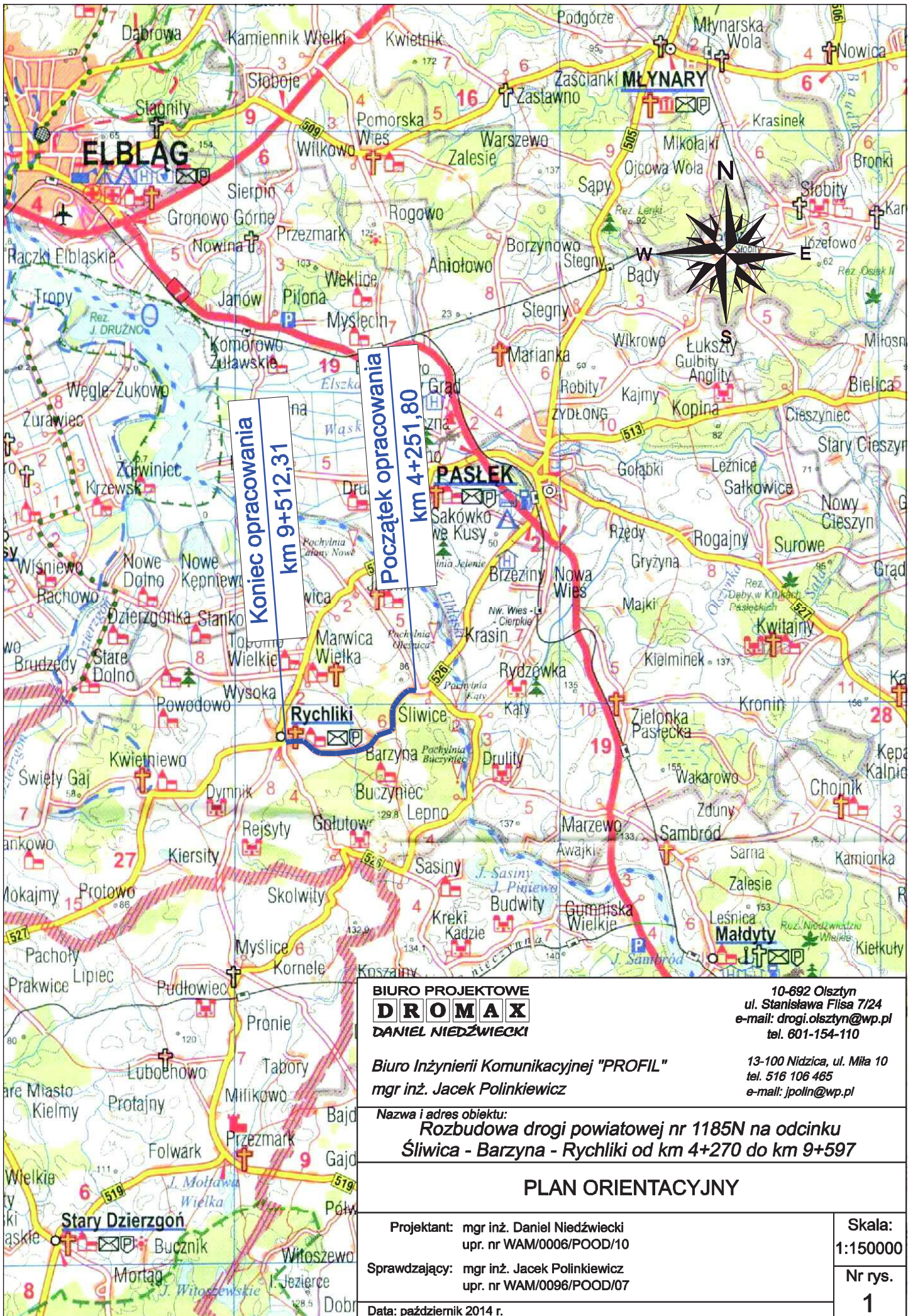
6. UZGODNIENIA

Projekt rozbudowy drogi powiatowej nr 1185N na odcinku Śliwica – Barzyna – Rychliki od km 4+270 do km 9+597 uzyskał następujące uzgodnienia, opinie i warunki:

1. Opinia wydana przez Zarząd Województwa Warmińsko – Mazurskiego postanowieniem znak: W-MBPP-P1R-7332-01D-BS/14 z dnia 11.02.2014 r.
2. Opinia wydana przez Zarząd Powiatu w Elblągu postanowieniem nr 4/2014 z dnia 11.02.2014 r.
3. Opinia wydana przez Wójta Gminy Rychliki postanowieniem znak: RC.7012.1.2014 z dnia 30.01.2014 r.
4. Opinia wydana przez Regionalny Zarząd Gospodarki Wodnej w Gdańsku postanowieniem znak: ZPU/834-5/2014/df z dnia 27.02.2014 r.
5. Opinia wydana przez Wojewódzki Urząd Ochrony Zabytków w Olsztynie Delegatura w Elblągu pismem znak: IZNR.5183.61.2014.km z dnia 27.02.2014 r.
6. Decyzja o środowiskowych uwarunkowaniach zgody na realizację przedsięwzięcia wydana przez Wójta Gminy Rychliki decyzją znak: 6220.2.9.2014 z dnia 30.07.2014 r.
7. Uzgodnienie sytuowania projektowanych sieci uzbrojenia terenu wydane przez Powiatowy Ośrodek Dokumentacji Geodezyjnej i Kartograficznej w Elblągu z dnia 01.10.2014 r.
8. Pozwolenie wodnoprawne na wprowadzenie do rowu melioracji szczegółowej na działce nr 10-252/5 podczyszczonych wód opadowych i roztopowych wydane przez Starostę Elbląskiego decyzją znak: OŚROL.6341.8.6.2014.DW z dnia 25.04.2014 r.
9. Pozwolenie wodnoprawne na przebudowę przepustów wydane przez Starostę Elbląskiego decyzją znak: OŚROL.6341.2.44.2014.JB z dnia 15.10.2014 r.
10. Uzgodnienie projektu zagospodarowania terenu wydane przez Zarząd Dróg Powiatowych w Elblągu z/s w Pasłęku znak: DM.171.6.2013SP z dnia 21.10.2013 r.
11. Uzgodnienie wydane przez Zarząd Dróg Powiatowych w Elblągu z/s w Pasłęku z dnia 15.11.2013 r.
12. Uzgodnienie projektu przebudowy przepustów wydane przez Zarząd Dróg Powiatowych w Elblągu z/s w Pasłęku znak: DM.171.6.2013.SP z dnia 10.01.2014 r.
13. Uzgodnienie projektu podziału działek wydane przez Zarząd Dróg Powiatowych w Elblągu z/s w Pasłęku znak: DM.171.6.2013.SP z dnia 30.12.2013 r.
14. Uzgodnienie projektu wydane przez Zarząd Dróg Wojewódzkich w Olsztynie pismem znak: ZDW.TD/5330/927/2014 z dn. 14.10.2014 r.
15. Uzgodnienie projektu zagospodarowania terenu wydane przez Urząd Gminy Rychliki postanowieniem znak: RC.7012.4.2013 z dnia 30.12.2014 r.
16. Uzgodnienie projektu budowy kanalizacji deszczowej wydane przez Urząd Gminy Rychliki postanowieniem znak: RC.7012.3.2014 z dnia 20.03.2014 r.
17. Uzgodnienie przebiegu projektowanego kolektora kanalizacji deszczowej wydane przez Urząd Gminy Rychliki postanowieniem znak: RC.7012.4.2013 z dn. 13.12.2013r.
18. Warunki techniczne na odprowadzenie wody opadowej wydane przez Urząd Gminy Rychliki pismem znak: RC.7012.4.2013 z dnia 12.11.2013 r.
19. Opinia o klasyfikacji akustycznej wydana przez Urząd Gminy Rychliki znak: 6220.I.1.2013 z dnia 18.12.2013 r.

20. Uzgodnienie wydane przez Gminny Zakład Komunalny w Rychlikach z dnia 04.03.2014 r.
21. Warunki techniczne przebudowy sieci wodociągowej wydane przez Gminny Zakład Komunalny w Rychlikach pismem z dnia 05.08.2013 r.
22. Uzgodnienie wydane przez Energa-Operator S.A. Oddział w Olsztynie Rejon Dystrybucji w Elblągu pismem znak: EOP-67/68-004815-2014 z dnia 17.07.2014 r.
23. Uzgodnienie wydane przez Orange Polska S.A. nr 61614/TODDROU/P z dnia 13.10.2014 r.
24. Warunki techniczne na przebudowę i zabezpieczenie sieci telekomunikacyjnej wydane przez Telekomunikację Polską w Olsztynie pismem znak: 6716/TOTNSCU/P/2013 z dnia 19.08.2013 r.
25. Uzgodnienie operatu wodnoprawnego na odprowadzenie wód wydane przez Żuławski Zarząd Melioracji i urządzeń Wodnych w Elblągu nr 18/2014 z dnia 26.02.2014 r.
26. Uzgodnienie operatu wodnoprawnego na przebudowę przepustów wydane przez Żuławski Zarząd Melioracji i Urządzeń Wodnych w Elblągu nr 7/2014 z dnia 06.02.2014r.
27. Uzgodnienie wydane przez Żuławski Zarząd Melioracji i Urządzeń Wodnych w Elblągu nr 39/2013 z dnia 16.10.2013 r.
28. Zatwierdzenie projektu stałej organizacji ruchu wydane przez Zarząd Dróg Powiatowych w Elblągu z/s w Pasłęku z dnia 04.07.2014 r. wraz z opinią Komendy Miejskiej Policji w Elblągu z dnia 24.03.2014 r.
29. Oświadczenie o prawie do dysponowania nieruchomością nr 262/4 i 259/1 obręb nr 10 Rychliki na cele budowlane (budowa kanalizacji deszczowej) wydane przez Wójta Gminy Rychliki z dnia 20.03.2014 r.
30. Oświadczenie o prawie do dysponowania nieruchomością nr 252/5 obręb nr 10 Rychliki na cele budowlane (budowa kanalizacji deszczowej) wydana przez Annę Marek-Cytrycką z dnia 29.01.2014 r.
31. Oświadczenie o prawie do dysponowania nieruchomością nr 259/2 obręb nr 10 Rychliki na cele budowlane (budowa kanalizacji deszczowej) wydane przez Prezesa Zarządu Braniewsko-Pasłęckiego Banku Spółdzielczego z/s w Pasłęku

Opracował:
mgr inż. Daniel Niedźwiecki



Początek opracowania
 km 4+251,80

Koniec opracowania
 km 9+512,31

BIURO PROJEKTOWE
DROMAX
DANIEL NIEDŹWIECKI

10-692 Olsztyn
 ul. Stanisława Flisa 7/24
 e-mail: drogi.olsztyn@wp.pl
 tel. 601-154-110

Biuro Inżynierii Komunikacyjnej "PROFIL"
 mgr inż. Jacek Polinkiewicz

13-100 Nidzica, ul. Miła 10
 tel. 516 106 465
 e-mail: jpolin@wp.pl

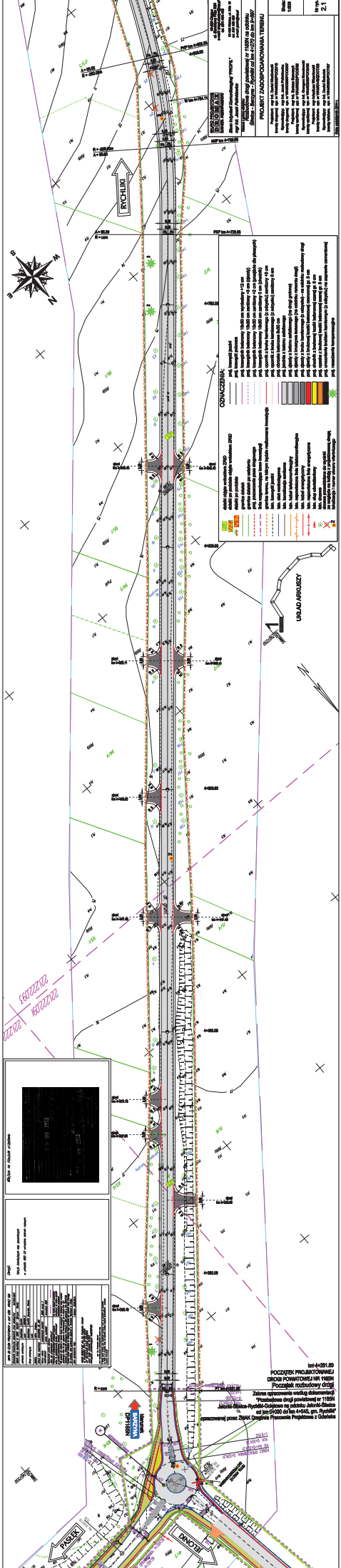
Nazwa i adres obiektu:
Rozbudowa drogi powiatowej nr 1185N na odcinku
Śliwica - Barzyna - Rychliki od km 4+270 do km 9+597

PLAN ORIENTACYJNY

Projektant: mgr inż. Daniel Niedźwiecki
 upr. nr WAM/0006/POOD/10
 Sprawdzający: mgr inż. Jacek Polinkiewicz
 upr. nr WAM/0096/POOD/07

Skala:
1:150000
 Nr rys.
1

Data: październik 2014 r.



PRACOWNIA INŻYNIERSKA I PROJEKTOWA W OLSZTYNIE
 ul. Słowackiego 104, tel. 10 667 10 10, fax 10 667 10 20
 www.inz-olsztyn.pl

PROJEKT: DROGA WYKONAWCZA (WZK) - WZK nr 1152/12

STADIUM: Projekt Wykonawczy

Data: 15.09.2018

Nr rys.: 2/1

OWIACEK:

- ciężkie nawierzchnie (DNV)
- drogi powiatowe
- drogi gminne
- drogi powiatowe
- drogi wojewódzkie
- drogi krajowe
- drogi międzynarodowe
- drogi dojazdowe
- drogi lokalne
- drogi dojazdowe do terenów zielonych
- drogi dojazdowe do terenów zabudowanych
- drogi dojazdowe do terenów rekreacyjnych
- drogi dojazdowe do terenów sportowych
- drogi dojazdowe do terenów kulturalnych
- drogi dojazdowe do terenów administracyjnych
- drogi dojazdowe do terenów przemysłowych
- drogi dojazdowe do terenów usługowych
- drogi dojazdowe do terenów mieszkalnych
- drogi dojazdowe do terenów mieszkaniowo-usługowych
- drogi dojazdowe do terenów mieszkaniowo-przemysłowych
- drogi dojazdowe do terenów mieszkaniowo-usługowo-przemysłowych
- drogi dojazdowe do terenów mieszkaniowo-usługowo-przemysłowo-rekreacyjnych
- drogi dojazdowe do terenów mieszkaniowo-usługowo-przemysłowo-rekreacyjno-sportowych
- drogi dojazdowe do terenów mieszkaniowo-usługowo-przemysłowo-rekreacyjno-sportowo-kulturalnych
- drogi dojazdowe do terenów mieszkaniowo-usługowo-przemysłowo-rekreacyjno-sportowo-kulturalno-administracyjnych
- drogi dojazdowe do terenów mieszkaniowo-usługowo-przemysłowo-rekreacyjno-sportowo-kulturalno-administracyjno-przemysłowych
- drogi dojazdowe do terenów mieszkaniowo-usługowo-przemysłowo-rekreacyjno-sportowo-kulturalno-administracyjno-przemysłowo-usługowych
- drogi dojazdowe do terenów mieszkaniowo-usługowo-przemysłowo-rekreacyjno-sportowo-kulturalno-administracyjno-przemysłowo-usługowo-mieszkalnych

PLAN WIDOKU Z WYKONANIE

OPIS

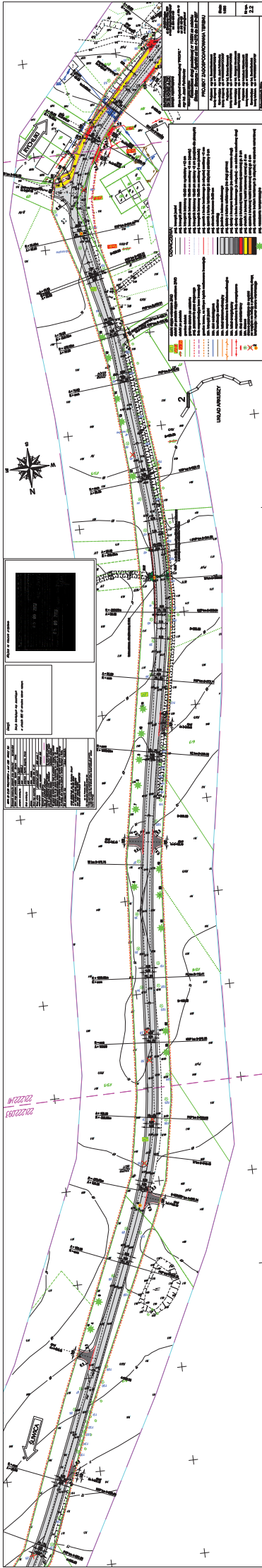
WZK nr 1152/12

Nr	Opis
1	WZK nr 1152/12
2	WZK nr 1152/12
3	WZK nr 1152/12
4	WZK nr 1152/12
5	WZK nr 1152/12
6	WZK nr 1152/12
7	WZK nr 1152/12
8	WZK nr 1152/12
9	WZK nr 1152/12
10	WZK nr 1152/12
11	WZK nr 1152/12
12	WZK nr 1152/12
13	WZK nr 1152/12
14	WZK nr 1152/12
15	WZK nr 1152/12
16	WZK nr 1152/12
17	WZK nr 1152/12
18	WZK nr 1152/12
19	WZK nr 1152/12
20	WZK nr 1152/12
21	WZK nr 1152/12
22	WZK nr 1152/12
23	WZK nr 1152/12
24	WZK nr 1152/12
25	WZK nr 1152/12
26	WZK nr 1152/12
27	WZK nr 1152/12
28	WZK nr 1152/12
29	WZK nr 1152/12
30	WZK nr 1152/12

WZK nr 1152/12
 PODZIAŁEK PROJEKTOWANEJ
 DROGI POWIATOWEJ NR 1152
 Projekt Wykonawczy

Zakres opracowania według danych stanowiących podstawę do sporządzenia projektu, w tym: przedmiar robót, kosztorys, rysunki techniczne, dokumentacja wykonawcza, pozwolenia na budowę, projekty szczegółowe.

Wykonanie i nadzór nad budową: Zakład Inżynierii i Projektowania w Olsztynie

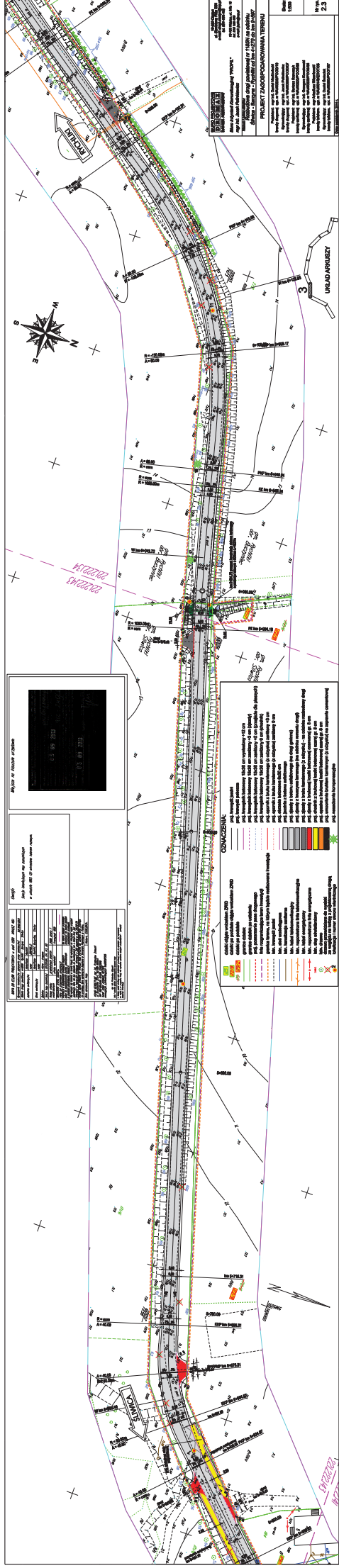


PROJEKT ZAKONCZONYMI TERENAMI

1	PROJEKTOWANE PRACE
2	PROJEKTOWANE PRACE
3	PROJEKTOWANE PRACE
4	PROJEKTOWANE PRACE
5	PROJEKTOWANE PRACE
6	PROJEKTOWANE PRACE
7	PROJEKTOWANE PRACE
8	PROJEKTOWANE PRACE
9	PROJEKTOWANE PRACE
10	PROJEKTOWANE PRACE
11	PROJEKTOWANE PRACE
12	PROJEKTOWANE PRACE
13	PROJEKTOWANE PRACE
14	PROJEKTOWANE PRACE
15	PROJEKTOWANE PRACE
16	PROJEKTOWANE PRACE
17	PROJEKTOWANE PRACE
18	PROJEKTOWANE PRACE
19	PROJEKTOWANE PRACE
20	PROJEKTOWANE PRACE
21	PROJEKTOWANE PRACE
22	PROJEKTOWANE PRACE
23	PROJEKTOWANE PRACE
24	PROJEKTOWANE PRACE
25	PROJEKTOWANE PRACE
26	PROJEKTOWANE PRACE
27	PROJEKTOWANE PRACE
28	PROJEKTOWANE PRACE
29	PROJEKTOWANE PRACE
30	PROJEKTOWANE PRACE
31	PROJEKTOWANE PRACE
32	PROJEKTOWANE PRACE
33	PROJEKTOWANE PRACE
34	PROJEKTOWANE PRACE
35	PROJEKTOWANE PRACE
36	PROJEKTOWANE PRACE
37	PROJEKTOWANE PRACE
38	PROJEKTOWANE PRACE
39	PROJEKTOWANE PRACE
40	PROJEKTOWANE PRACE
41	PROJEKTOWANE PRACE
42	PROJEKTOWANE PRACE
43	PROJEKTOWANE PRACE
44	PROJEKTOWANE PRACE
45	PROJEKTOWANE PRACE
46	PROJEKTOWANE PRACE
47	PROJEKTOWANE PRACE
48	PROJEKTOWANE PRACE
49	PROJEKTOWANE PRACE
50	PROJEKTOWANE PRACE
51	PROJEKTOWANE PRACE
52	PROJEKTOWANE PRACE
53	PROJEKTOWANE PRACE
54	PROJEKTOWANE PRACE
55	PROJEKTOWANE PRACE
56	PROJEKTOWANE PRACE
57	PROJEKTOWANE PRACE
58	PROJEKTOWANE PRACE
59	PROJEKTOWANE PRACE
60	PROJEKTOWANE PRACE
61	PROJEKTOWANE PRACE
62	PROJEKTOWANE PRACE
63	PROJEKTOWANE PRACE
64	PROJEKTOWANE PRACE
65	PROJEKTOWANE PRACE
66	PROJEKTOWANE PRACE
67	PROJEKTOWANE PRACE
68	PROJEKTOWANE PRACE
69	PROJEKTOWANE PRACE
70	PROJEKTOWANE PRACE
71	PROJEKTOWANE PRACE
72	PROJEKTOWANE PRACE
73	PROJEKTOWANE PRACE
74	PROJEKTOWANE PRACE
75	PROJEKTOWANE PRACE
76	PROJEKTOWANE PRACE
77	PROJEKTOWANE PRACE
78	PROJEKTOWANE PRACE
79	PROJEKTOWANE PRACE
80	PROJEKTOWANE PRACE
81	PROJEKTOWANE PRACE
82	PROJEKTOWANE PRACE
83	PROJEKTOWANE PRACE
84	PROJEKTOWANE PRACE
85	PROJEKTOWANE PRACE
86	PROJEKTOWANE PRACE
87	PROJEKTOWANE PRACE
88	PROJEKTOWANE PRACE
89	PROJEKTOWANE PRACE
90	PROJEKTOWANE PRACE
91	PROJEKTOWANE PRACE
92	PROJEKTOWANE PRACE
93	PROJEKTOWANE PRACE
94	PROJEKTOWANE PRACE
95	PROJEKTOWANE PRACE
96	PROJEKTOWANE PRACE
97	PROJEKTOWANE PRACE
98	PROJEKTOWANE PRACE
99	PROJEKTOWANE PRACE
100	PROJEKTOWANE PRACE

2022204

2022204



PROJEKT WYKONCZAJĄCY
 Nazwa i adres inwestora: **Województwo Świętokrzyskie**
 Nazwa i adres wykonawcy: **Biuro Projektowe "PROJEKT"**
 Adres: **ul. Piłsudskiego 10, 25-100 Kielce**
 Data: **15.09.2023**
 Skala: **1:500**
 Nr rys.: **2/3**

OPIS
 1. Wykonanie projektu koncepcyjnego drogi o długości 1,5 km, w tym: 0,5 km drogi asfaltowej i 1,0 km drogi szutrowej.
 2. Wykonanie projektu koncepcyjnego drogi o długości 1,5 km, w tym: 0,5 km drogi asfaltowej i 1,0 km drogi szutrowej.
 3. Wykonanie projektu koncepcyjnego drogi o długości 1,5 km, w tym: 0,5 km drogi asfaltowej i 1,0 km drogi szutrowej.
 4. Wykonanie projektu koncepcyjnego drogi o długości 1,5 km, w tym: 0,5 km drogi asfaltowej i 1,0 km drogi szutrowej.
 5. Wykonanie projektu koncepcyjnego drogi o długości 1,5 km, w tym: 0,5 km drogi asfaltowej i 1,0 km drogi szutrowej.
 6. Wykonanie projektu koncepcyjnego drogi o długości 1,5 km, w tym: 0,5 km drogi asfaltowej i 1,0 km drogi szutrowej.
 7. Wykonanie projektu koncepcyjnego drogi o długości 1,5 km, w tym: 0,5 km drogi asfaltowej i 1,0 km drogi szutrowej.
 8. Wykonanie projektu koncepcyjnego drogi o długości 1,5 km, w tym: 0,5 km drogi asfaltowej i 1,0 km drogi szutrowej.
 9. Wykonanie projektu koncepcyjnego drogi o długości 1,5 km, w tym: 0,5 km drogi asfaltowej i 1,0 km drogi szutrowej.
 10. Wykonanie projektu koncepcyjnego drogi o długości 1,5 km, w tym: 0,5 km drogi asfaltowej i 1,0 km drogi szutrowej.



LEGENDA
 - linia ciągła - granica terenu
 - linia przerywana - granica drogi
 - linia kropka-kreska - granica pasa drogowego
 - linia kropka-kreska-kropka - granica pasa drogowego z pasem zieleni
 - linia kropka-kreska-kropka-kropka - granica pasa drogowego z pasem zieleni i pasem pieszojezdniczym
 - linia kropka-kreska-kropka-kropka-kropka - granica pasa drogowego z pasem zieleni, pasem pieszojezdniczym i pasem rowerowym
 - linia kropka-kreska-kropka-kropka-kropka-kropka - granica pasa drogowego z pasem zieleni, pasem pieszojezdniczym i pasem rowerowym z pasem dla pieszych

OPIS DROGI
 Droga o długości 1,5 km, w tym: 0,5 km drogi asfaltowej i 1,0 km drogi szutrowej. Droga posiada 2 pasy drogowego, 2 pasy zieleni, 2 pasy pieszojezdnicze i 2 pasy rowerowe. Droga posiada również pas dla pieszych.