


OBSŁUGA INWESTYCJI BUDOWLANYCH

mgr inż. Jacek Hejman
82-300 Elbląg ul. Przybyszewskiego 15
tel. kom. 668 106 878

1

PROJEKT STAŁEJ ORGANIZACJI RUCHU

NAZWA INWESTYCJI:	<i>Przebudowa drogi powiatowej Nr 1161 N Granica powiatu – Dobry – Krykajny (DW 513)</i>
ADRES OBIEKTU:	województwo: warmińsko – mazurskie powiat: elbląski gmina Godkowo, obręb Dobry, działki nr: 4/2, 117/1, 80, 53, 77/2, 113/2, 157, 259/1 obręb Łępno, działki nr: 139, 231, 232, 150 obręb Krykajny, działka nr: 125/1
BRANŻA:	Inżynieria ruchu
Nazwa i kody CPV	45233140-2
INWESTOR:	Zarząd Dróg Powiatowych w Elblągu z/s w Pasłęku ul. Dworcowa 6, 14-400 Pasłęk

	Imię i nazwisko	Podpis
Opracował	mgr inż. Jacek Hejman	

czerwiec 2016 rok

SPIS TREŚCI

CZĘŚĆ OPISOWA

1.1.	PODSTAWA OPRACOWANIA.....	2
1.2.	PRZEDMIOT OPRACOWANIA.....	2
1.3.	SZKIC LOKALIZACYJNY.....	3
1.4.	STAN ISTNIEJĄCY.....	3
1.5.	STAN PROJEKTOWANY.....	4
1.5.1.	ZAŁOŻENIA OGÓLNE.....	6
1.5.2.	PARAMETRY DROGI.....	4
1.5.3.	LOKALIZACJA ZNAKÓW PIONOWYCH.....	5
1.5.4.	DANE CHARAKTERYSTYCZNE ZNAKÓW PIONOWYCH.....	5
1.5.5.	DANE CHARAKTERYSTYCZNE ZNAKÓW POZIOMYCH.....	5
1.6.	ZESTAWIENIA ZNAKÓW.....	6
1.6.1.	ZESTAWIENIE ZNAKÓW PIONOWYCH.....	6
1.6.2.	ZESTAWIENIE ZNAKÓW POZIOMYCH.....	7
1.7.	KARTA UZGODNIENÍ.....	8
CZĘŚĆ GRAFICZNA		
Rys. 1	PROJEKT OZNAKOWANIA.....	9

OPIS TECHNICZNY

1.1. PODSTAWA OPRACOWANIA

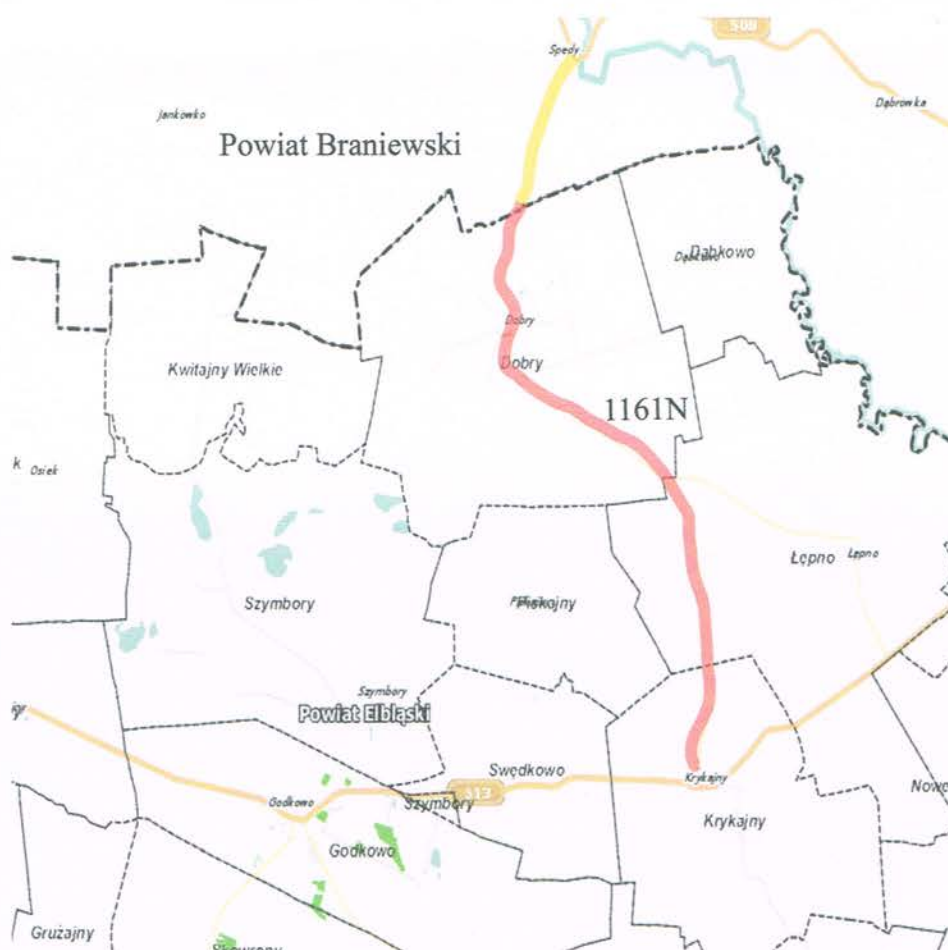
- Rozporządzenie Ministra Infrastruktury oraz Spraw Wewnętrznych i Administracji z dnia 31 lipca 2002 r. w sprawie znaków i sygnałów drogowych (Dz.U. 2002. Nr 170. poz. 1393).
- Rozporządzenie Ministra Infrastruktury z dn. 23 września 2003 r. w sprawie szczegółowych warunków zarządzania ruchem na drogach oraz wykonywania nadzoru nad tym zarządzaniem (Dz.U. 2003 Nr 177, poz., 1729);
- Rozporządzenie Ministra Infrastruktury z dnia 3 lipca 2003 r. w sprawie szczegółowych warunków dla znaków i sygnałów drogowych (Dz.U. 2003 Nr 220, poz. 2181).
- Instrukcja oznakowania robót prowadzonych w pasie drogowym.
- Uzgodnienia z Inwestorem dotyczące zakresu robót.

1.2. PRZEDMIOT OPRACOWANIA

Przedmiotem opracowania jest projekt stałej organizacji ruchu drogi powiatowej nr 1161 N Granica powiatu – Dobry – Krykajny (DW 513).

Szkic lokalizacyjny umiejscowienia oznakowania przedstawia mapka oraz dokumentacja graficzna.

1.3. SZKIC LOKALIZACYJNY



Szkic lokalizacyjny

1.4. STAN ISTNIEJĄCY

Droga powiatowa nr 1161N posiada obecnie zmienną szerokość (od 4,30m do 6,00m).

Skrzyżowania z drogami powiatowymi nr: 1159N (na Dąbkowo), 1160N (na Łęпно), 1163N (na Szymbory) są trójwłotowymi skrzyżowaniami typu T z trójkątną wyspą rozdzielczą. Osie jezdni nie przecinają się pod kątem prostym. Obecna geometria skrzyżowań wielokrotnia liczbę miejsc kolizyjnych. Skrzyżowania z drogami gminnymi nie mają normatywnych promieni łuków, osie jezdni nie przecinają się pod kątem prostym.

Nawierzchnia bitumiczna jezdni wskutek bardzo długiego okresu międzyremontowego jest w stanie bardzo złym (liczne spękania siatkowe, duże łaty, duże zapadnięcia, duże ubytki powierzchniowe nawierzchni. Deformacja nawierzchni bitumicznej oraz brak prawidłowych spadków poprzecznych uniemożliwia szybki spływ wód opadowych.

Istniejące zjazdy nie mają nawierzchni utwardzonych i jednoznacznie wyznaczonych krawędzi. Przepusty pod zjazdami są niedrożne. Przepusty pod koroną drogi wymagają remontu (spękanie, rozsunięte kręgi). Brak ścianek czołowych na większości przepustów.

Uszkodzone elementy kanalizacji deszczowej (wpusty deszczowe).
Jezdnia nie posiada normatywnych spadków podłużnych i poprzecznych.
Brak jednoznacznie wyodrębnionych przystanków autobusowych, brak zatok autobusowych. Chodniki są zdewastowane, bez odpowiednich spadków.
Rowy przydrożne są zakrzaczone, część drzew ma odrosty co ogranicza widoczność na drodze. Liczne karpy po wyciętych drzewach w poboczu stanowią zagrożenie dla pojazdów.

Brak oznakowania poziomego drogi.
Oznakowanie pionowe wymaga uzupełnienia i wymiany.

1.5. STAN PROJEKTOWANY

1.5.1. ZAŁOŻENIA OGÓLNE

W ramach przebudowy zaprojektowano poszerzenie jezdni do normatywnej szerokości 5,50m. Zmieniono geometrię pięciu skrzyżowań. Jednoznacznie określono krawędź jezdni i zjazdów poprzez wbudowanie krawężników wtopionych.

Zaprojektowano trzy wyspy spowalniające ruch. Dwie wyspy zlokalizowano na początku terenu zabudowanego w miejscowości Dobry. Trzecia wyspa znajduje się na wysokości kościoła i cmentarza, jest to wyspa z przejściem dla pieszych. Wyspy oraz zaprojektowane oznakowanie pionowe i poziome mają na celu uspokojenie ruchu na terenie miejscowości Dobry.

Zaprojektowano pięć zatok autobusowych i jedną zatokę parkingową.

W miejscach szczególnie niebezpiecznych przewidziano montaż stalowych barier energochłonnych (łącznie 324 m) oraz barier wygradzeniowych typ „olsztyński”.

Wyznaczono dwa oznakowane przejścia dla pieszych w miejscowości Dobry. Pozostałe przejścia są przejściami sugerowanymi. Przejścia sugerowane mają na celu podniesienie czujności pieszych.

Zaprojektowano wymianę i uzupełnienie oznakowania pionowego oraz wykonanie oznakowania poziomego na całej drodze.

1.5.2. PARAMETRY DROGI

Parametry geometryczne.

Droga powiatowa będzie mieć przekrój drogowy oraz częściowo uliczny w miejscowości Dobry.

Nawierzchnię bitumiczną o szerokości od 5,50 m do 6,00 m .

Spadek poprzeczny daszkowy – 2%.

Spadek podłużny jezdni waha się od 0,3% do 5,0% .

Na trasie głównej występują łuki pionowe i poziome. Promienie łuków pionowych wahają się od 300 do 14000 metrów. Występują zarówno łuki wypukłe i łuki wklęsłe. Promieni łuków poziomych oraz promienie łuków na skrzyżowaniach przedstawiono na części graficznej.

Nawierzchnia ograniczona krawężnikiem wtopionym (- 1cm).

Za krawężnikami wtopionymi zaprojektowano pobocze gruntowe z mieszanki optymalnej o szerokości 0,75 cm.

1.5.3. LOKALIZACJA ZNAKÓW PIONOWYCH

Lokalizacja znaków przedstawiona została w części graficznej.

Dolne krawędzie znaków należy umieścić na wysokości 2,00 m od poziomu nawierzchni. Tarcza znaku powinna być odchylona w poziomie od linii prostopadłej do osi jezdni o około 5° w kierunku jezdni. Odwrotna strona tarczy znaku powinna mieć barwę szarą. Należy na niej umieścić informacje zawierające dane identyfikujące producenta znaku, typ folii odblaskowej użytej do wykonania lica znaku, miesiąc i rok produkcji znaku. Tarczę znaku należy wykonać z blachy ocynkowanej, a elementy mocujące – z materiałów ocynkowanych. Znak należy zamocować na słupku o przekroju kołowym $\varnothing 63$ mm wykonanym z rury stalowej, ocynkowanej, malowanej farbą poliwinylową modyfikowaną w kolorze jasnoszarym. Należy zastosować tarcze znaków – średnie, folia odblaskowa I generacji. Znaki A-7 i D-6 – folia II generacji.

1.5.4. DANE CHARAKTERYSTYCZNE ZNAKÓW PIONOWYCH

Tablice znaków średnie. Folia I generacji.

Znaki A-7 i D-6 – folia II generacji.

1.5.5. DANE CHARAKTERYSTYCZNE ZNAKÓW POZIOMYCH

Oznakowanie poziome należy wykonać w technologii grubowarstwowej z kulkami odblaskowymi.

W celu podniesienia bezpieczeństwa zaproponowano zabrukowanie powierzchni wysp rozdziału oraz umieszczenie na nich znaków C-9 na pylonie U-5a (wysokość 120 cm).

Lokalizację oznakowania poziomego przedstawiono w części graficznej.

1.6 ZESTAWIENIA ZNAKÓW

1.6.1. ZESTAWIENIE ZNAKÓW PIONOWYCH

Zestawienie oznakowania pionowego do przestawienia

Rodzaj znaku	Ilość [szt.]	Słupki [szt.]
E-2a	1	2
A-7	1	1
Razem:	2	3

Zestawienie nowego oznakowania pionowego

Rodzaj znaku	Ilość [szt.]	wielkość	Generacja folii	Słupki [szt.]
A-3	2	średni	I	2
A-4	3	średni	I	3
A-6b	1	średni	I	1
A-6c	2	średni	I	2
A-7	7	średni	II	7
A-12a	2	średni	I	2
A-17	1	średni	I	1
A-18a	3	średni	I	3
A-30	4	średni	I	4
B-33 „40”	2	średni	I	
B-31	1	średni	I	1
C-9	6	średni	I	6
D-1	7	średni	I	7
D-5	1	średni	I	1
D-6	4	średni	II	4
D-15	7	średni	I	7
D-42	2	średni	I	2
D-43	2	średni	I	2
E-17a „Dobry”	2	średni	I	2
E-18a „Dobry”	2	średni	I	
E-4 „<2 Dąbkowo”	1	średni	I	1
E-4 „Dąbkowo 2>”	1	średni	I	1
E-4 „<2 Łęпно”	1	średni	I	1
E-4 „Łęпно 2>”	1	średni	I	1
E-4 „Młynary 22>”	1	średni	I	1
E-4 „<2 Krykajny”	1	średni	I	1
T-2 „1,2 km”	2	średni	I	
T-3a	2	średni	I	

Rodzaj znaku	Ilość [szt.]	wielkość	Generacja folii	Słupki [szt.]
T-16	2	średni	I	
T-18a	2	średni	I	
T-18c	1	średni	I	
U-3a	1	średni	I	1
U-3b	1	średni	I	1
U-5a	4			
U-5b	2			
U-9a	2			2
U-9b	2			2
Razem:	88			70

1.6.2. ZESTAWIENIE ZNAKÓW POZIOMYCH

- grubowarstwowe

Rodzaj linii	ilość	jednostka	norma	m ² malowania
1	2	3	4	2x4
P-1a	544,70	m	0,04	21,79
P-1e	354,30	m	0,12	42,52
P-3a	1 866,00	m	0,20	373,20
P-4	2 502,40	m	0,24	600,58
P-6	794,50	m	0,08	63,56
P-7b	229,30	m	0,24	55,03
P-7d	15,30	m	0,12	1,84
P-10	12,00	m	2,00	24,00
P-17	1	szt	1,71	1,71
P-21a	16,00	m ²	0,38	6,08
Razem:				1 190,31

Opracował:
Jacek Hejman

1.7. KARTA UZGODNIEN

Projekt strefy ograniczenia ruchu
 Przebudowa drogi powiatowej Nr 161N
 granica powiatu - Dobry - Kuzłajny (DW 513)
 opinia bez uwag

ZASTĘPCA NACZELNIKA
 Wydziału Ruchu Drogowego
 Komendy Miejskiej Policji w Elblągu
 st. asp. Tomasz Krawcewicz

Projekt strefy ograniczenia ruchu
 Przebudowa drogi powiatowej nr 161N
 granice powiatu - Dobry - Kuzłajny (DW 513)
 opinia pozytywna

Prostak 2806161

Z upoważnienia Dyrektora

Stanisław Pierzchała
 Kierownik
 Sekcji Drog i Mostów

DM.4021.86.2016.AM

ZARZĄD DRÓG POWIATOWYCH

W ELBLĄGU Z/S W PASŁĘKU

Ul. Dworcowa 6

14-400 Pasłek

W nawiązaniu do otrzymanego projektu organizacji ruchu działając na podstawie art. 10 ust. 5 ustawy z dnia 20 czerwca 1997r. – Prawo o ruchu drogowym (tekst jednolity Dz. U. z 2012r. poz. 1137 z późn. zm.) oraz par. 3 ust. 1 pkt 3 rozporządzenia Ministra Infrastruktury z dnia 23 września 2003r. w sprawie szczegółowych warunków zarządzania ruchem na drogach oraz wykonywania nadzoru nad tymi zarządzeniami (Dz. U. z 2003r. nr 177, poz. 1729 z późn. zm.) oraz upoważnienia Starosty Elbląskiego, po rozpatrzeniu projektu stałej organizacji ruchu drogi powiatowej nr 1161N Granica powiatu- Dobry- Krykajny (DW 513)

zatwierdzam

projekt stałej organizacji ruchu drogi powiatowej nr 1161N Granica powiatu- Dobry- Krykajny (DW 513)

Zmianę organizacji ruchu przekazuje się do realizacji dla wnioskodawcy.

Przewidywany termin wprowadzenia zatwierdzonej organizacji ruchu – **2017r.**

Przed wprowadzeniem zatwierdzonej organizacji ruchu Inwestor **zawiadomi** organ zarządzający ruchem, właściwego komendanta policji o terminie jej wprowadzenia, co najmniej 7 dni przed dniem wprowadzenia organizacji ruchu.

Brak zawiadomienia w terminie ustalonym na jej wprowadzenie spowoduje utratę ważności zatwierdzonej organizacji ruchu (par. 12 ust. 4 w/w Rozporządzenia Ministra Infrastruktury) o czym organ zarządzający ruchem poinformuje zarząd drogi.

Otrzymują:

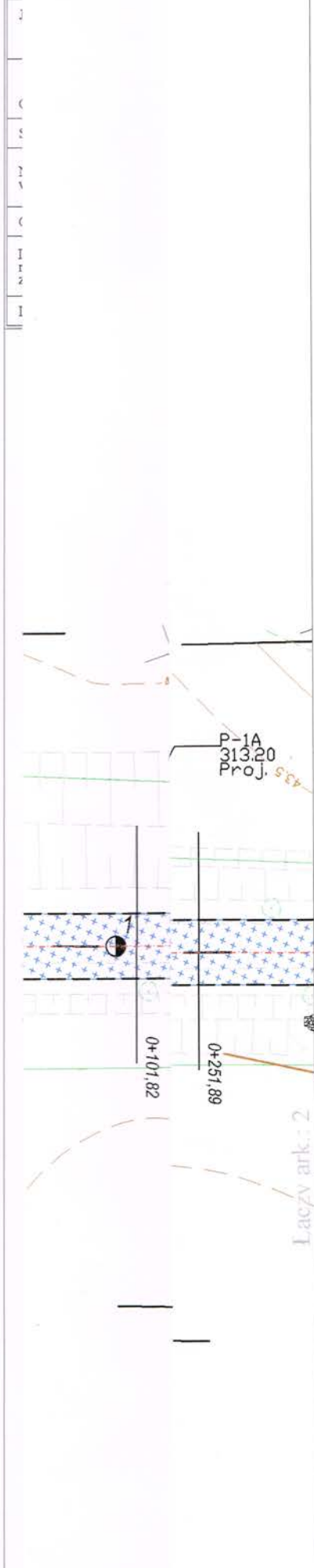
1. Adresat
2. Komenda Miejska Policji w Elblągu
ul. Tysiąclecia 3, 82-300 Elbląg
3. a/a

Z up. Starosty Elbląskiego


Zbigniew Lichuszewski
Wicestarosta

Sporządziła mgr inż. Agnieszka Morawiak

ROJEJ



2016 r. 30.06.2016

Z up. Starosty Elbląskiego

Zbigniew Lichaczewski
Wicestarosta

OIB

OBSŁUGA INWESTYCJI BUDOWLANYCH

mgr inż. Jacek Hejman

82-300 Elbląg ul. Przybyszewskiego 15

Nazwa projektu	PROJEKT BUDOWLANO - WYKONAWCZY „Przebudowa drogi powiatowej Nr 1161N Granica powiatu - Dobry - Krykajny (DW 513) ”		
Adres obiektu	woj. warmińsko-mazurskie, w pow. elbląski, w gminie Godkowo, obręb obr. Dobry - działki 4/2, 117/1, 80, 113/2, 53, 63/2, 65, 77/2, 113/2, 259/1, 157, obręb Lębno 231, 232, 139, 150 obręb Krykajny 125/1		
Inwestor	Zarząd Dróg Powiatowych w Elblągu z/s w Pasłęku ul. Dworcowa 6	Branża I.R.	
Tytuł opracowania	PROJEKT STAŁEJ ORGANIZACJI RUCHU		Data oprac. 04.2016
Zespół projektowy	imię i nazwisko	uprawnienia	podpis
Opracował	mgr inż. Jacek Hejman		
Opracował	mgr inż. Tomasz Wojtanowski		
			Skala: 1:500
			Rys nr : 1

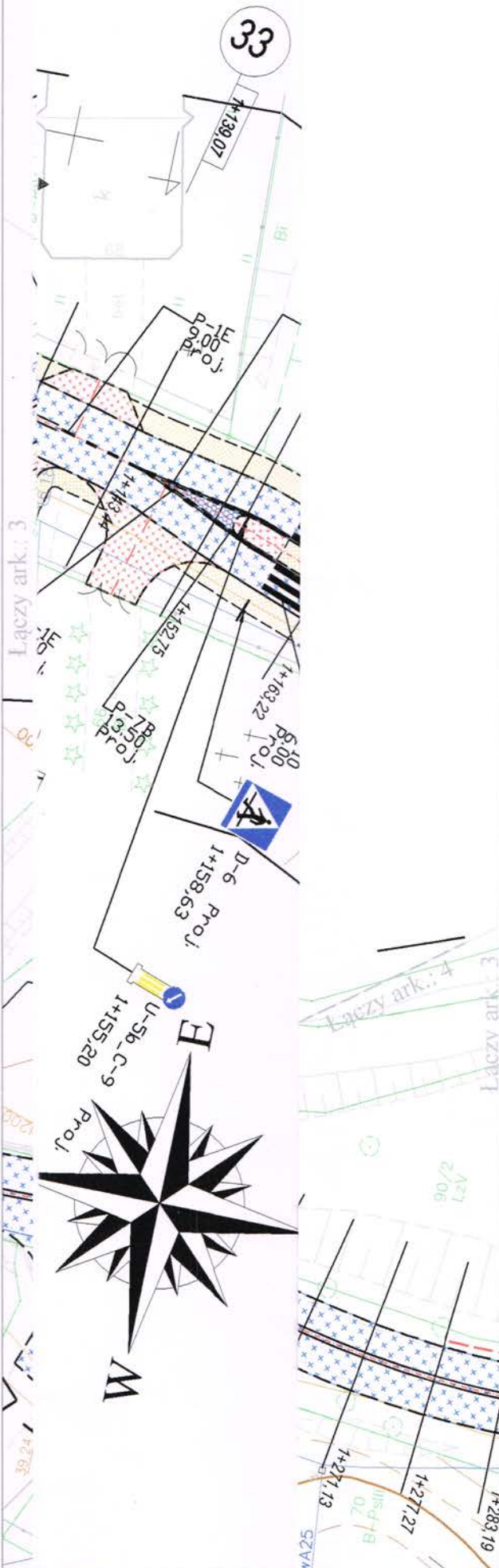


dot merdrom 30.06.2016

Z up. Starosty Elbląskiego
Zbigniew Lichuszeński
 Wicestarosta

OIB				OBŚLUGA INWESTYCJI BUDOWLANYCH mgr inż. Jacek Hejman 82-300 Elbląg ul. Przybyszewskiego 15	
Nazwa projektu	PROJEKT BUDOWLANO - WYKONAWCZY „Przebudowa drogi powiatowej Nr 1161N Granica powiatu - Dobry - Krykajny (DW 513) ”				
Adres obiektu	woj. warmińsko-mazurskie, w pow. elbląski, w gminie Godkowo, obręb obr. Dobry - działki 4/2, 117/1, 80, 113/2, 53, 63/2, 65, 77/2, 113/2, 259/1, 157, obręb Łepno 231, 232, 139, 150 obręb Krykajny 125/1				
Inwestor	Zarząd Dróg Powiatowych w Elblągu z/s w Pastęku ul. Dworcowa 6			Branża I.R.	
Tytuł opracowania	PROJEKT STAŁEJ ORGANIZACJI RUCHU				Data oprac. 04.2016
Zespół projektowy	imię i nazwisko	uprawnienia	podpis	Skala:	
Opracował	mgr inż. Jacek Hejman		<i>Jacek Hejman</i>	1:500	
Opracował	mgr inż. Tomasz Wojtanowski		<i>Tomasz Wojtanowski</i>	Rys nr : 2	

CHU



dot. numerem 30.06.2016

Z up. Starosty Elbląskiego

Zbigniew Lichuszeński
Wicestarosta

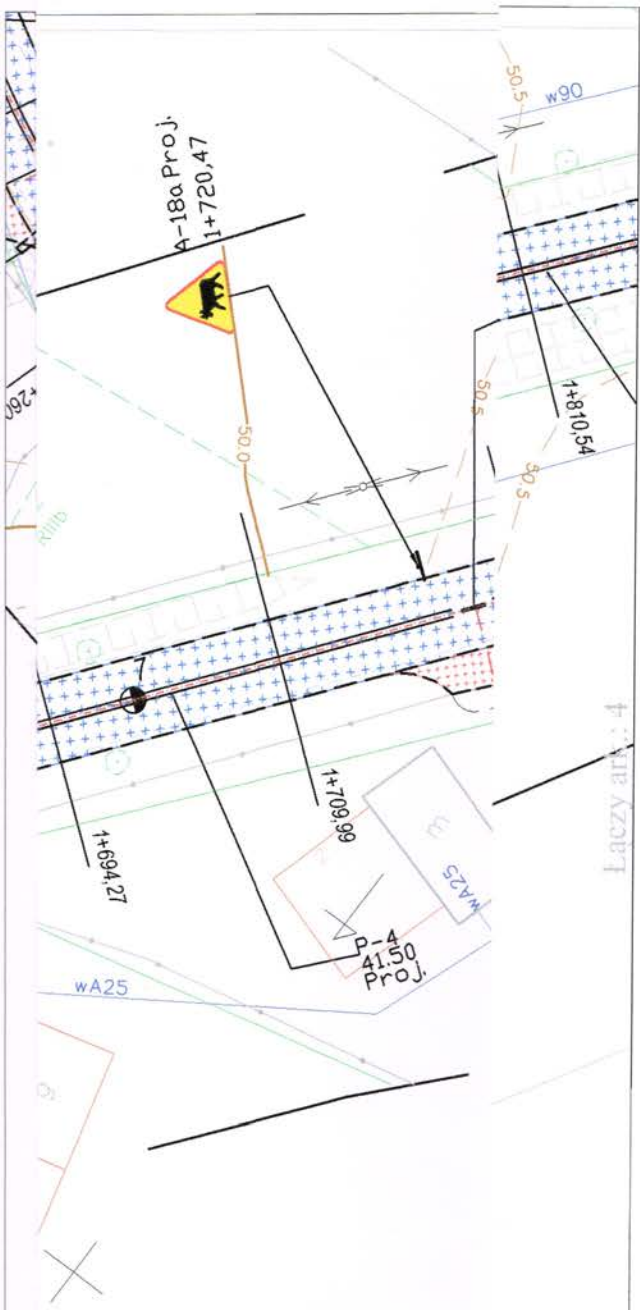
OIB

OBSŁUGA INWESTYCJI BUDOWLANYCH

mgr inż. Jacek Hejman

82-300 Elbląg ul. Przybyszewskiego 15

Nazwa projektu	PROJEKT BUDOWLANO - WYKONAWCZY „Przebudowa drogi powiatowej Nr 1161N Granica powiatu - Dobry - Krykajny (DW 513)”			
Adres obiektu	woj. warmińsko-mazurskie, w pow. elbląski, w gminie Godkowo, obręb obr. Dobry - działki 4/2, 117/1, 80, 113/2, 53, 63/2, 65, 77/2, 113/2, 259/1, 157, obręb Lębno 231, 232, 139, 150 obręb Krykajny 125/1			
Inwestor	Zarząd Dróg Powiatowych w Elblągu z/s w Pasłęku ul. Dworcowa 6			Branża I.R.
Tytuł opracowania	PROJEKT STAŁEJ ORGANIZACJI RUCHU			Data oprac. 04.2016
Zespół projektowy	imię i nazwisko	uprawnienia	podpis	Skala:
Opracował	mgr inż. Jacek Hejman		<i>[Signature]</i>	1:500
Opracował	mgr inż. Tomasz Wojtanowski		<i>[Signature]</i>	Rys nr : 3



20+142ndrom 30.06.2016

Z up. Starosty Elbląskiego

Zbigniew Lichuszeński
Wicestarosta

Granice działek ewid. podstawie współrzęd. PODGiK w Elblągu

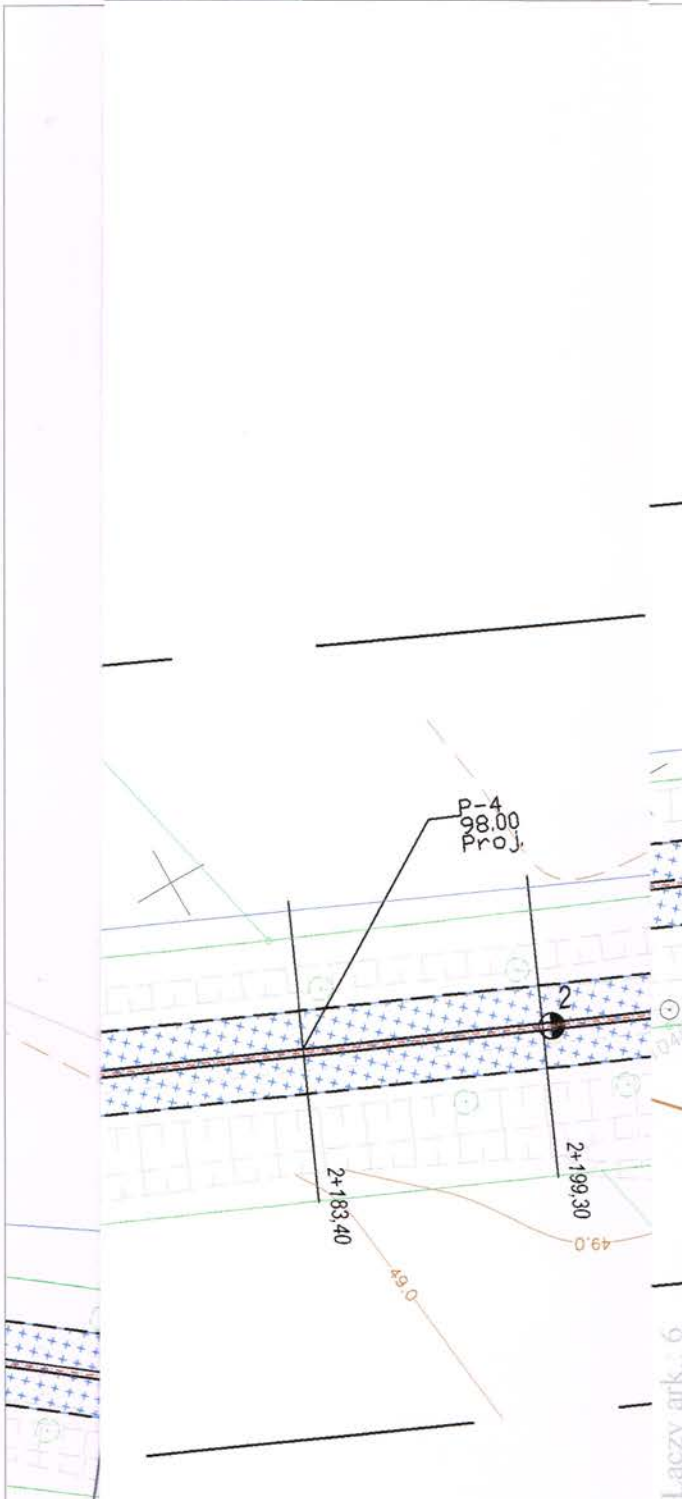
Miasteczko	
Oznaczenie kancelaryjne z	es
Jednostka ewidencyjna	
Obręb ewidencyjny	
Skala mapy	
Nazwa układu współrzędnych	
Oznaczenie granic obszar	
Informacje o służebności mających wpływ na zagosp. zlokalizowanych w granic	
Data opracowania mapy	

OIB

OBŚLUGA INWESTYCJI BUDOWLANYCH

mgr inż. Jacek Hejman
82-300 Elbląg ul. Przybyszewskiego 15

Nazwa projektu	PROJEKT BUDOWLANO - WYKONAWCZY „Przebudowa drogi powiatowej Nr 1161N Granica powiatu - Dobry - Krykajny (DW 513)”		
Adres obiektu	woj. warmińsko-mazurskie, w pow. elbląski, w gminie Godkowo, obręb obr. Dobry - działki 4/2, 117/1, 80, 113/2, 53, 63/2, 65, 77/2, 113/2, 259/1, 157, obręb Lębno 231, 232, 139, 150 obręb Krykajny 125/1		
Inwestor	Zarząd Dróg Powiatowych w Elblągu z/s w Pasłęku ul. Dworcowa 6	Branża I.R.	
Tytuł opracowania	PROJEKT STAŁEJ ORGANIZACJI RUCHU		Data oprac. 04.2016
Zespół projektowy	imię i nazwisko	uprawnienia	podpis
Opracował	mgr inż. Jacek Hejman		<i>Jacek Hejman</i>
Opracował	mgr inż. Tomasz Wojtanowski		<i>Tomasz Wojtanowski</i>
			Skala: 1:500
			Rys nr: 4



Granice działek ewidencyjnych i podstawie współrzędnych udostępnione przez PODGiK w Elblągu (filia w Pasieku)

MAPA D

Oznaczenie kancelaryjne zgłoszenia pracy	
Jednostka ewidencyjna	identyfikator nazwa
Obszar ewidencyjny	identyfikator nazwa
Skala mapy	
Nazwa układu współrzędnych	prostokątny / układ wys.
Oznaczenia granic obszaru, który był przed	

dot. przed zmianami 30.06.2016

Z up. Starosty Elbląskiego

Zbigniew Lichuszyński
Wicestarosta

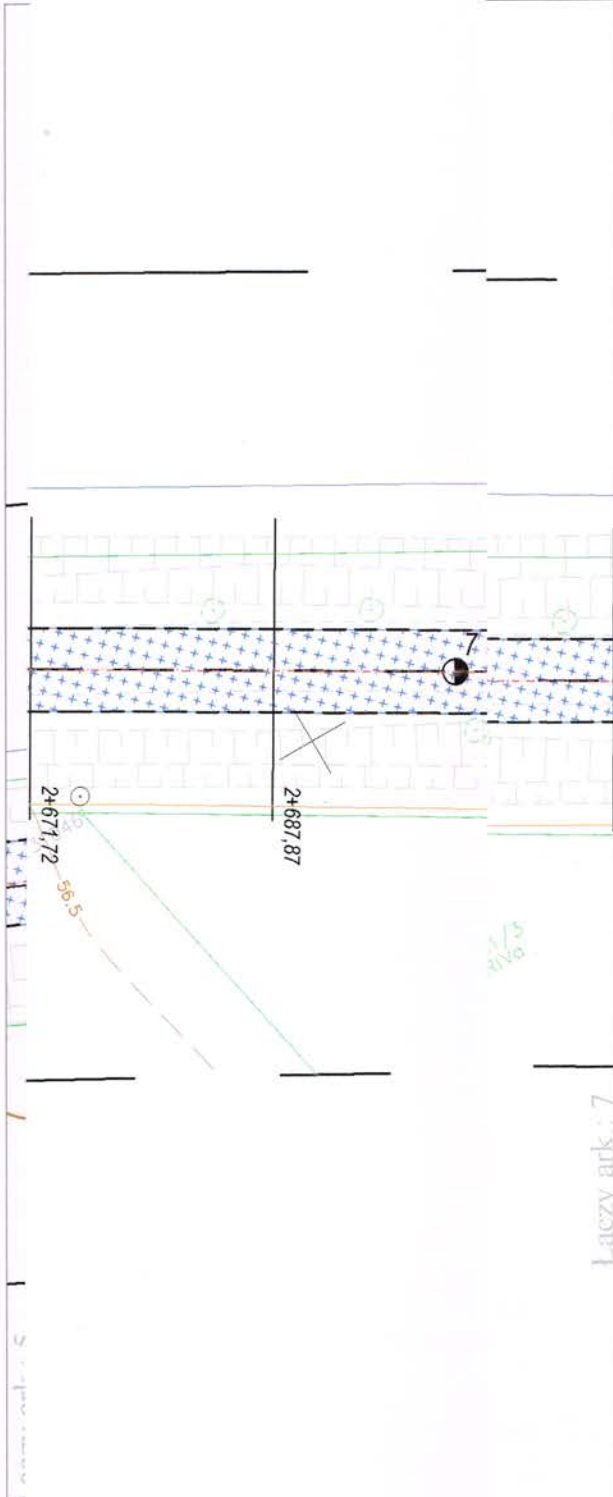
OIB

OBSŁUGA INWESTYCJI BUDOWLANYCH

mgr inż. Jacek Hejman

82-300 Elbląg ul. Przybyszewskiego 15

Nazwa projektu	PROJEKT BUDOWLANO - WYKONAWCZY „Przebudowa drogi powiatowej Nr 1161N Granica powiatu - Dobry - Krykajny (DW 513) ”		
Adres obiektu	woj. warmińsko-mazurskie, w pow. elbląski, w gminie Godkowo, obręb obr. Dobry - działki 4/2, 117/1, 80, 113/2, 53, 63/2, 65, 77/2, 113/2, 259/1, 157, obręb Lęпно 231, 232, 139, 150 obręb Krykajny 125/1		
Inwestor	Zarząd Dróg Powiatowych w Elblągu z/s w Pasleku ul. Dworcowa 6	Branża I.R.	
Tytuł opracowania	PROJEKT STAŁEJ ORGANIZACJI RUCHU		Data oprac. 04.2016
Zespół projektowy	Imię i nazwisko	uprawnienia	podpis
Opis	mgr inż. Jacek Hejman		
Skala:	1:500		



Granice działek ewidenc
podstawie współrzędnych
PODGIK w Elblągu (fil

MAPA planu licznych

Oznaczenie kancelaryjne zgłosz

Jednostka ewidencyjna

Obręb ewidencyjny

Skala mapy

Nazwa układu
współrzędnych

Oznaczenie granic obszaru, któr

Informacje o służebnościach grun
mających wpływ na zagospodar
zlokalizowanych w granicach in

Data opracowania mapy

es

Łączny ark.: 7

2016 m. 30.06.2016

Z up. Starosty Elbląskiego

Zbigniewo Lechuszewski
Wicestarosta

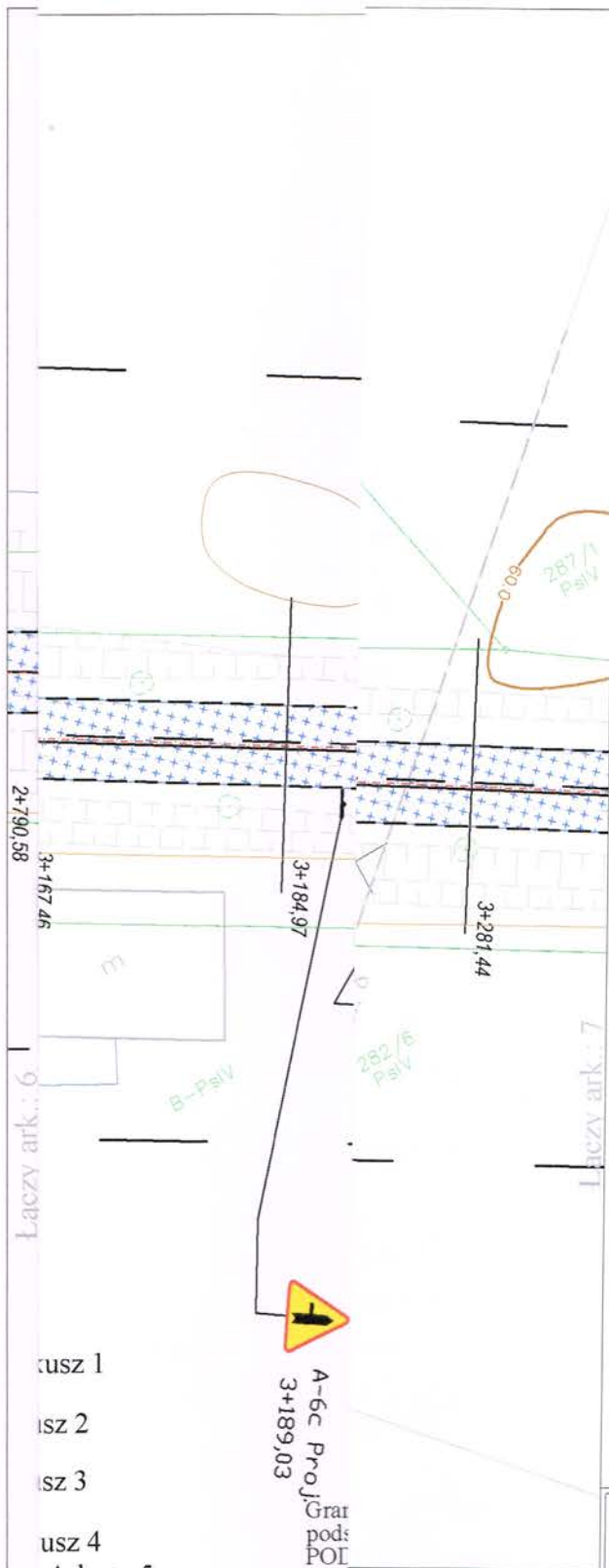
OIB

OBSŁUGA INWESTYCJI BUDOWLANYCH

mgr inż. Jacek Hejman

82-300 Elbląg ul. Przybyszewskiego 15

Nazwa projektu		PROJEKT BUDOWLANO - WYKONAWCZY „Przebudowa drogi powiatowej Nr 1161N Granica powiatu - Dobry - Krykajny (DW 513) ”		
Adres obiektu		woj. warmińsko-mazurskie, w pow. elbląski, w gminie Godkowo, obręb obr. Dobry - działki 4/2, 117/1, 80, 113/2, 53, 63/2, 65, 77/2, 113/2, 259/1, 157, obręb Łęпно 231, 232, 139, 150 obręb Krykajny 125/1		
Inwestor		Zarząd Dróg Powiatowych w Elblągu z/s w Pasłęku ul. Dworcowa 6		Branża I.R.
Tytuł opracowania		PROJEKT STAŁEJ ORGANIZACJI RUCHU		
Zespół projektowy		imię i nazwisko	uprawnienia	podpis
Opracował		mgr inż. Jacek Hejman		<i>[Signature]</i>
Opracował		mgr inż. Tomasz Wojtanowski		<i>[Signature]</i>
				Skala: 1:500
				Rys nr : 6
				Data oprac. 04.2016



- arkusz 1
- arkusz 2
- arkusz 3
- arkusz 4
- Arkusz 5
- Arkusz 6
- Arkusz 7
- Arkusz 8
- Arkusz 9
- Arkusz 10
- Arkusz 11
- Arkusz 12
- Arkusz 13
- Krykajny

**Biuro Usług
artograficznych**

EXPRES

**ul. Sienkiewicza 12 I / A
Elbląg**

Obr. r upr. 15399

Nazwisko i imię
współautor
Oznaczenie
r upr. 15399

Informacje o zmianach
złoty
Data

22f merdowa 3006.2016

Z up. Starosty Elbląskiego
Zbigniew Lichuszewski
Wicestarosta

OIB **OBŚLUGA INWESTYCJI BUDOWLANYCH**
mgr inż. Jacek Hejman
82-300 Elbląg ul. Przybyszewskiego 15

Nazwa projektu	PROJEKT BUDOWLANO - WYKONAWCZY „Przebudowa drogi powiatowej Nr 1161N Granica powiatu - Dobry - Krykajny (DW 513) ”		
Adres obiektu	woj. warmińsko-mazurskie, w pow. elbląski, w gminie Godkowo, obręb obr. Dobry - działki 4/2, 117/1, 80, 113/2, 53, 63/2, 65, 77/2, 113/2, 259/1, 157, obręb Łęпно 231, 232, 139, 150 obręb Krykajny 125/1		
Inwestor	Zarząd Dróg Powiatowych w Elblągu z/s w Pasłęku ul. Dworcowa 6	Branża I.R.	
Tytuł opracowania	PROJEKT STAŁEJ ORGANIZACJI RUCHU		Data oprac. 04.2016
Zespół projektowy	imię i nazwisko	uprawnienia	podpis
Opracował	mgr inż. Jacek Hejman		<i>[Signature]</i>
Opracował	mgr inż. Tomasz Wojtanowski		<i>[Signature]</i>
			Skala: 1:500
			Rys nr: 7

MAPA g nych

Oznaczenie kancelaryjne zgłoszenia pr

Jednostka ewidencyjna identyf. **S**
nazwa

Obręb ewidencyjny identyf.
nazwa

Skala mapy

Nazwa układu prostok
współrzędnych układu

Oznaczenie granic obszaru, który był p

Informacje o służebnościach gruntowych
mających wpływ na zagospodarowanie
zlokalizowanych w granicach inwestyc

Data opracowania mapy

Granice działek ewidencyjny
podstawie współrzędnych ud
PODGiK w Elblągu (filia w



20t mierzem 30.06.2016

Z up. Starosty Elbląskiego

Zbigniew Łachuszewski
Wicestarosta

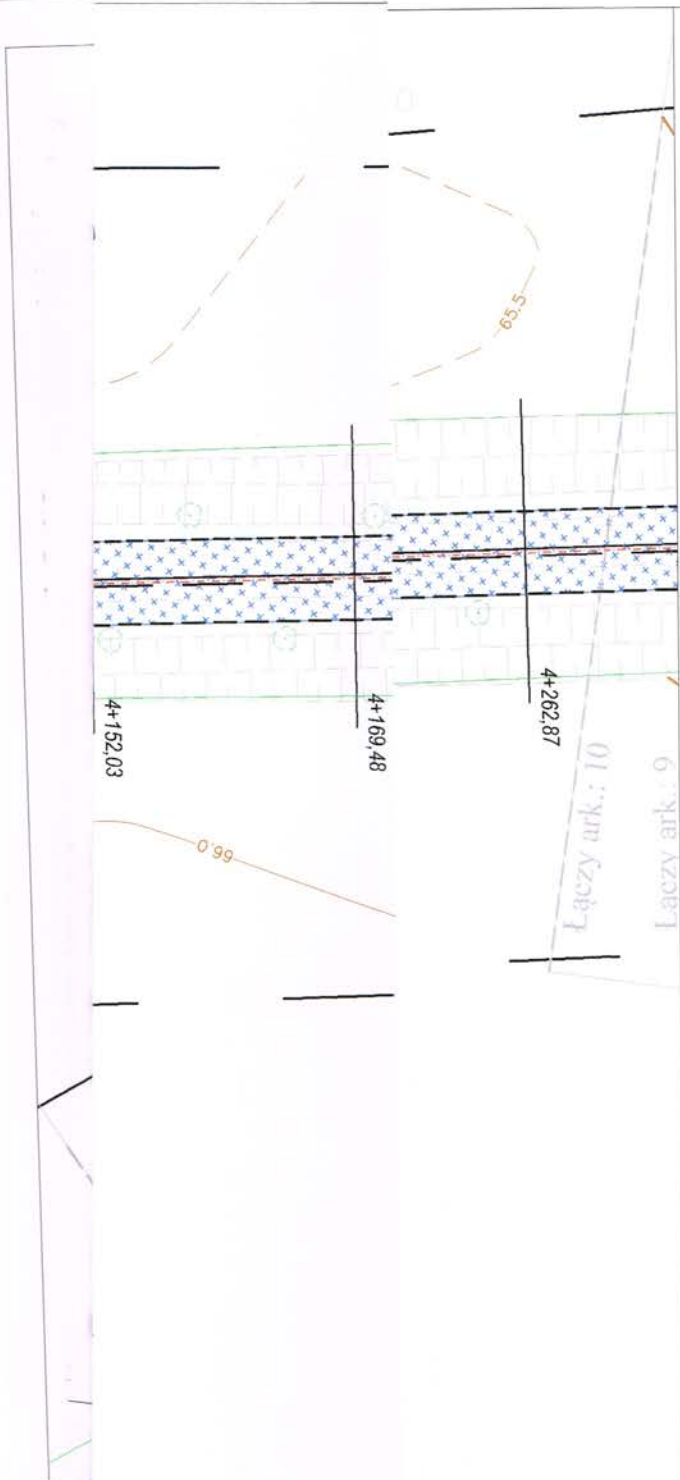
OIB

OBŚLUGA INWESTYCJI BUDOWLANYCH

mgr inż. Jacek Hejman

82-300 Elbląg ul. Przybyszewskiego 15

Nazwa projektu	PROJEKT BUDOWLANO - WYKONAWCZY „Przebudowa drogi powiatowej Nr 1161N Granica powiatu - Dobry - Krykajny (DW 513) ”			
Adres obiektu	woj. warmińsko-mazurskie, w pow. elbląski, w gminie Godkowo, obręb obr. Dobry - działki 4/2, 117/1, 80, 113/2, 53, 63/2, 65, 77/2, 113/2, 259/1, 157, obręb Lępno 231, 232, 139, 150 obręb Krykajny 125/1			
Inwestor	Zarząd Dróg Powiatowych w Elblągu z/s w Pasłęku ul. Dworcowa 6			Branża I.R.
Tytuł opracowania	PROJEKT STAŁEJ ORGANIZACJI RUCHU			Data oprac. 04.2016
Zespół projektowy	imię i nazwisko	uprawnienia	podpis	Skala:
Opracował	mgr inż. Jacek Hejman		<i>[Signature]</i>	1:500
Opracował	mgr inż. Tomasz Wojtanowski		<i>[Signature]</i>	Rys nr : 8



2016 przed now 30.06.2016

Z up. Starosty Elbląskiego
Zbigniew Lichtszewski
 Wicestarosta

- Arkusz 5
- Arkusz 6
- Arkusz 7
- Arkusz 8
- Arkusz 9
- Arkusz 10
- Arkusz 11
- Arkusz 12
- Arkusz 13

Granic podsta PODG

Instytut Usług Kartograficznych

Oznaczenie: **expres**

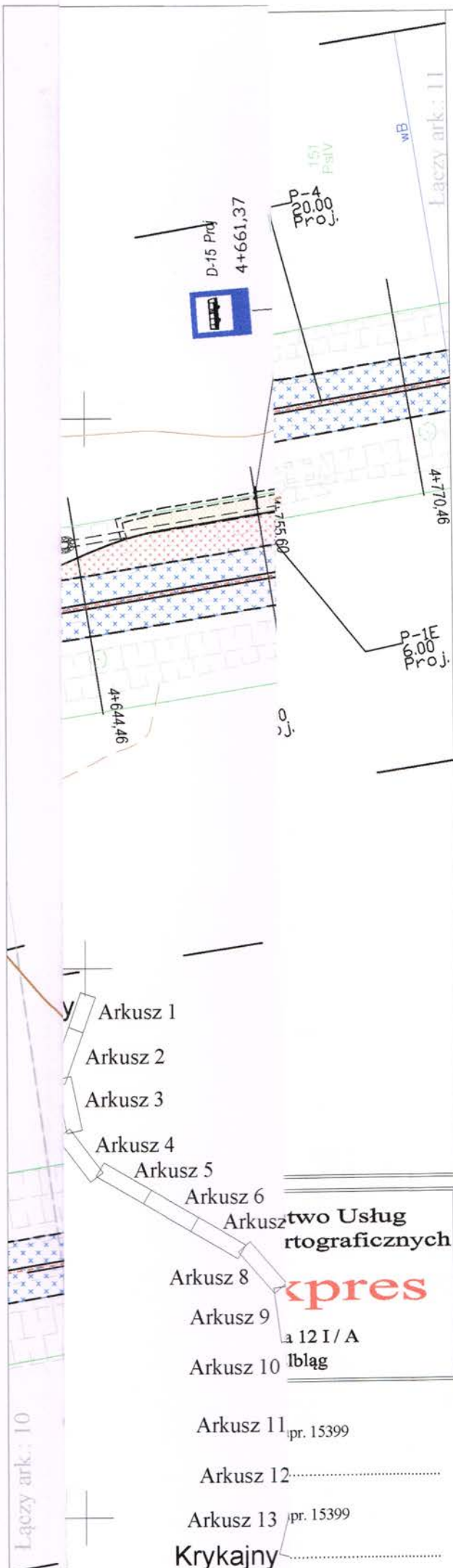
Jednostka: **ul. Armii Krajowej 12 I / A 00 Elbląg**

Obręb: **00 Elbląg**

Skala mapy: **1:500**

Nazwa i nr upr. 15399

OIB		OBSŁUGA INWESTYCJI BUDOWLANYCH	
		mgr inż. Jacek Hejman 82-300 Elbląg ul. Przybyszewskiego 15	
Nazwa projektu	PROJEKT BUDOWLANO - WYKONAWCZY „Przebudowa drogi powiatowej Nr 1161N Granica powiatu - Dobry - Krykajny (DW 513)”		
Adres obiektu	woj. warmińsko-mazurskie, w pow. elbląski, w gminie Godkowo, obręb obr. Dobry - działki 4/2, 117/1, 80, 113/2, 53, 63/2, 65, 77/2, 113/2, 259/1, 157, obręb Lębno 231, 232, 139, 150 obręb Krykajny 125/1		
Inwestor	Zarząd Dróg Powiatowych w Elblągu z/s w Pasłęku ul. Dworcowa 6	Branża I.R.	
Tytuł opracowania	PROJEKT STAŁEJ ORGANIZACJI RUCHU		Data oprac. 04.2016
Zespół projektowy	imię i nazwisko	uprawnienia	podpis
	mgr inż. Jacek Hejman		<i>Jacek Hejman</i>
			Skala: 1:500



2016 m. 30.06.2016

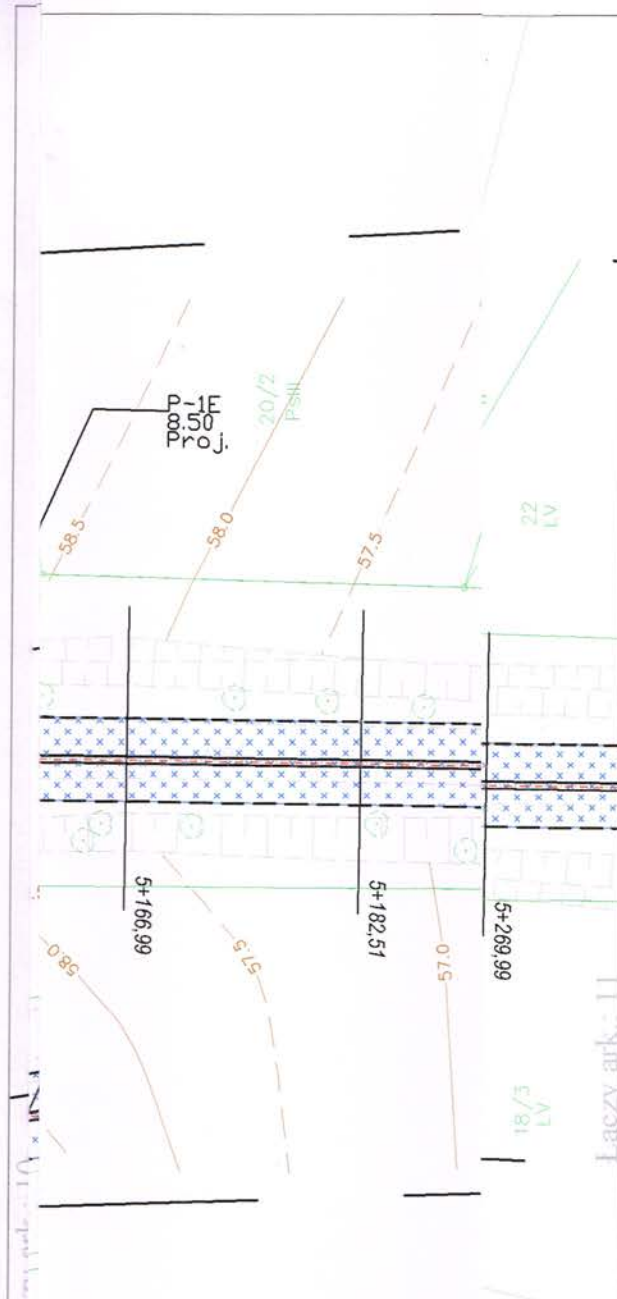
Z up. Starosty Elbląskiego
Zbigniew Lichuszczyński
 Wicestarosta

OIB OBSŁUGA INWESTYCJI BUDOWLANYCH
 mgr inż. Jacek Hejman
 82-300 Elbląg ul. Przybyszewskiego 15

Nazwa projektu	PROJEKT BUDOWLANO - WYKONAWCZY „Przebudowa drogi powiatowej Nr 1161N Granica powiatu - Dobry - Krykajny (DW 513)”		
Adres obiektu	woj. warmińsko-mazurskie, w pow. elbląski, w gminie Godkowo, obręb obr. Dobry - działki 4/2, 117/1, 80, 113/2, 53, 63/2, 65, 77/2, 113/2, 259/1, 157, obręb Łepno 231, 232, 139, 150 obręb Krykajny 125/1		
Inwestor	Zarząd Dróg Powiatowych w Elblągu z/s w Pastęku ul. Dworcowa 6	Branża I.R.	
Tytuł opracowania	PROJEKT STAŁEJ ORGANIZACJI RUCHU		Data oprac. 04.2016
Zespół projektowy	imię i nazwisko	uprawnienia	podpis
Opracował	mgr inż. Jacek Hejman		<i>[Signature]</i>
Opracował	mgr inż. Tomasz Wojtanowski		<i>[Signature]</i>
			Skala: 1:500
			Rys nr: 10

Biuro Usług Fotograficznych
Express
 ul. 12 I / A
 Elbląg

Łączy ark.: 10



dot. merd now 30.06.2016

Z up. Starosty Elbląskiego
Zbigniew Lichuszewski
 Wicestarosta

Granice działek ewidenc
 podstawie współrzędnych
 PODGiK w Elblągu (fil

- us 6
- Arkus 7
- z 8
- us 9
- us 10
- kus 11
- kus 12
- us 13
- kajny

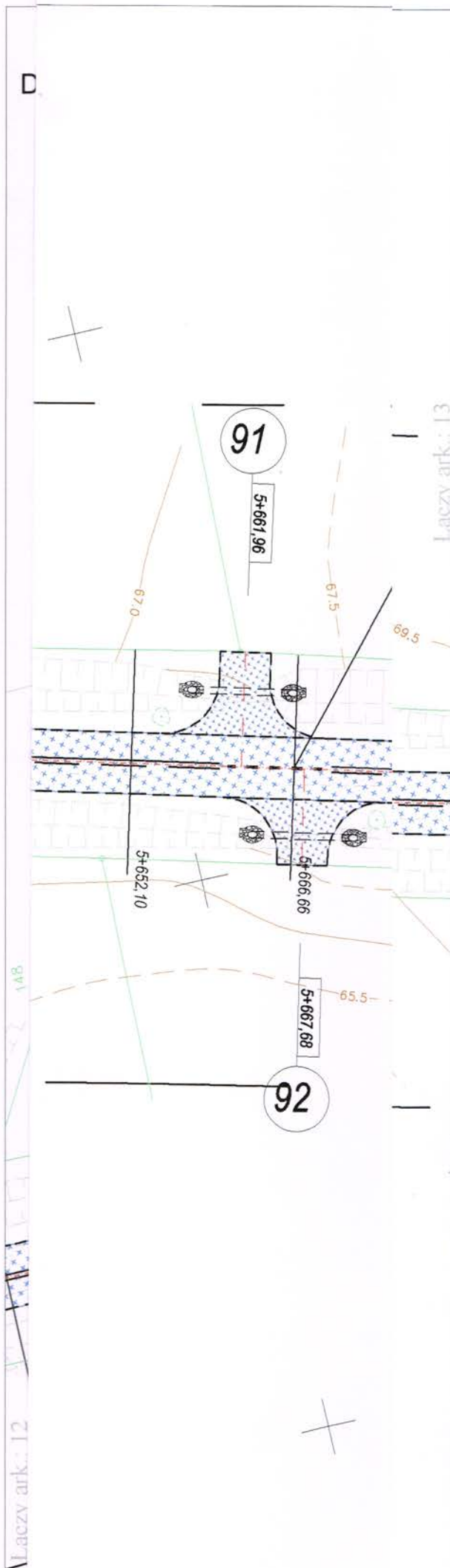
MAPsług licznych	
Oznaczenie kancelaryjne zgłosz	
Jednostka ewidencyjna	i
Obręb ewidencyjny	r
Skala mapy	i
Nazwa układu współrzędnych	t
Oznaczenie granic obszaru, któr	
Informacje o służebnościach gru mających wpływ na zagospodar zlokalizowanych w granicach in	
Data opracowania mapy	

OIB

OBSŁUGA INWESTYCJI BUDOWLANYCH

mgr inż. Jacek Hejman
 82-300 Elbląg ul. Przybyszewskiego 15

Nazwa projektu	PROJEKT BUDOWLANO - WYKONAWCZY „Przebudowa drogi powiatowej Nr 1161N Granica powiatu - Dobry - Krykajny (DW 513) ”		
Adres obiektu	woj. warmińsko-mazurskie, w pow. elbląski, w gminie Godkowo, obręb obr. Dobry - działki 4/2, 117/1, 80, 113/2, 53, 63/2, 65, 77/2, 113/2, 259/1, 157, obręb Łęпно 231, 232, 139, 150 obręb Krykajny 125/1		
Investor	Zarząd Dróg Powiatowych w Elblągu z/s w Pastęku ul. Dworcowa 6	Branża	I.R.
Tytuł opracowania	PROJEKT STAŁEJ ORGANIZACJI RUCHU		Data oprac. 04.2016
Zespół projektowy	imię i nazwisko	uprawnienia	podpis
Opracował	mgr inż. Jacek Hejman		<i>J. Hejman</i>
Opracował	mgr inż. Tomasz Wojtanowski		<i>T. Wojtanowski</i>
			Skala: 1:500
			Rys nr: 11



204 uśredniona 30.06.2016

Z up. Starosty Elbląskiego

Zbigniew Lichuszczyński
Wicestarosta

OIB

OBŚLUGA INWESTYCJI BUDOWLANYCH

mgr inż. Jacek Hejman

82-300 Elbląg ul. Przybyszewskiego 15

Nazwa projektu	PROJEKT BUDOWLANO - WYKONAWCZY „Przebudowa drogi powiatowej Nr 1161N Granica powiatu - Dobry - Krykajny (DW 513) ”		
Adres obiektu	woj. warmińsko-mazurskie, w pow. elbląski, w gminie Godkowo, obręb obr. Dobry - działki 4/2, 117/1, 80, 113/2, 53, 63/2, 65, 77/2, 113/2, 259/1, 157, obręb Lęпно 231, 232, 139, 150 obręb Krykajny 125/1		
Inwestor	Zarząd Dróg Powiatowych w Elblągu z/s w Pasłęku ul. Dworcowa 6	Branża I.R.	
Tytuł opracowania	PROJEKT STAŁEJ ORGANIZACJI RUCHU		Data oprac. 04.2016
Zespół projektowy	imię i nazwisko	uprawnienia	podpis
Opracował	mgr inż. Jacek Hejman		
Opracował	mgr inż. Tomasz Wojtanowski		
			Skala: 1:500
			Rys nr: 12

Lączy ark.: 12



2016 nadzw. 30.06.2016

Z up. Starosty Elbląskiego

Zbigniew Lichuszewski
Wicestarosta

OIB

OBSŁUGA INWESTYCJI BUDOWLANYCH

mgr inż. Jacek Hejman
82-300 Elbląg ul. Przybyszewskiego 15

Nazwa projektu	PROJEKT BUDOWLANO - WYKONAWCZY „Przebudowa drogi powiatowej Nr 1161N Granica powiatu - Dobry - Krykajny (DW 513) ”		
Adres obiektu	woj. warmińsko-mazurskie, w pow. elbląski, w gminie Godkowo, obręb obr. Dobry - działki 4/2, 117/1, 80, 113/2, 53, 63/2, 65, 77/2, 113/2, 259/1, 157, obręb Łepno 231, 232, 139, 150 obręb Krykajny 125/1		
Investor	Zarząd Dróg Powiatowych w Elblągu z/s w Pastęku ul. Dworcowa 6	Branża I.R.	
Tytuł opracowania	PROJEKT STAŁEJ ORGANIZACJI RUCHU		Data oprac. 04.2016
Zespół projektowy	imię i nazwisko	uprawnienia	podpis
Opracował	mgr inż. Jacek Hejman		
Opracował	mgr inż. Tomasz Wojtanowski		
			Skala: 1:500
			Rys nr: 13

Oz
Jed
Ob
Sk
Na
ws
Oz
Inf
ma
zlo
Da