











# PROJEKT ZAGOSPODAROWANIA TERENU


PLANSZA ZBIORCZA UZBROJENIA

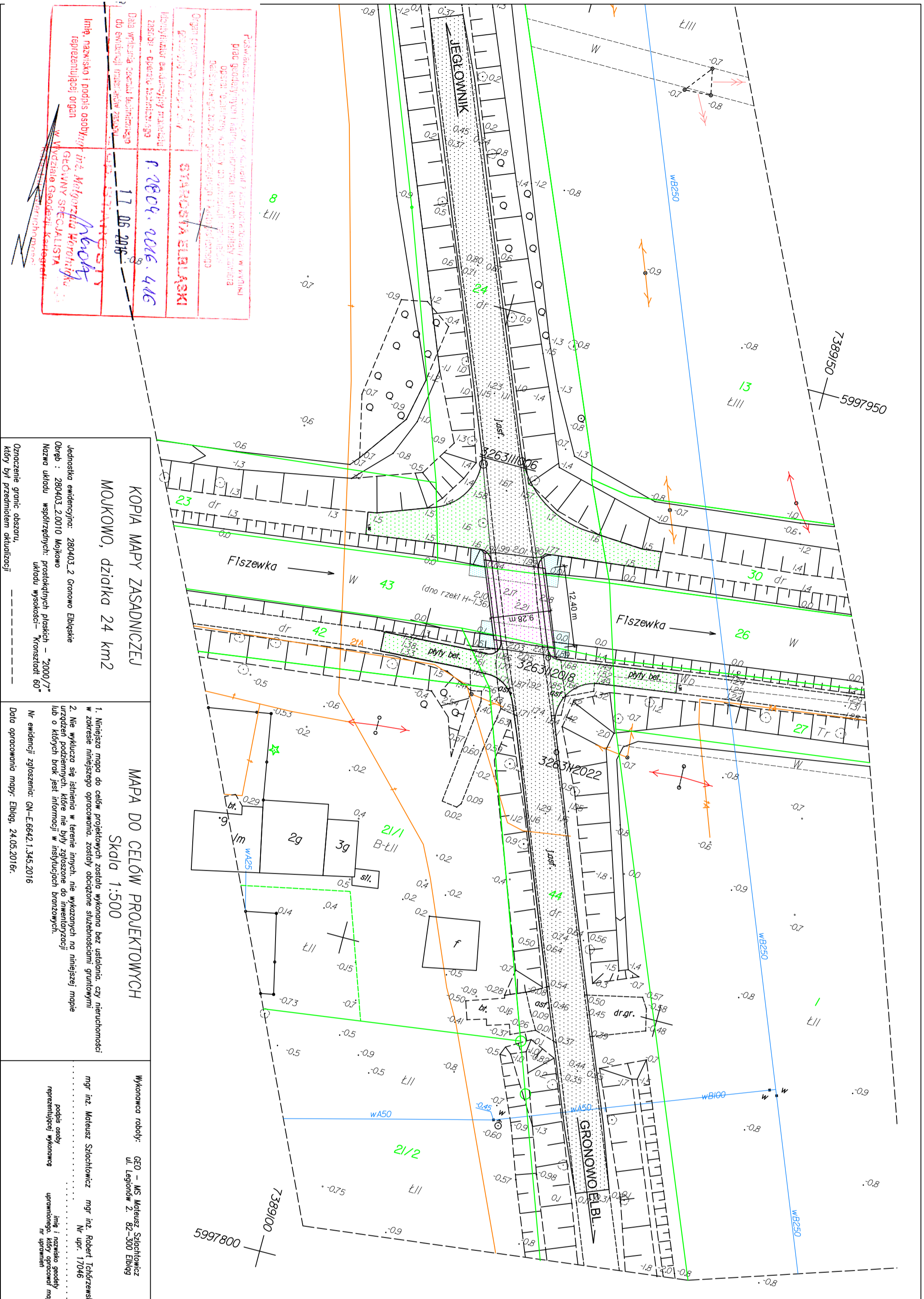
1:500

## OZNACZENIA

-  GRANICE DZIAŁEK GEODEZYJNYCH
  -  NUMERY DZIAŁEK GEODEZYJNYCH
  -  ISTN. NAPOWIETRZNA LINIA ENERGET.
  -  ISTN. WODOCIĄG
  -  ISTN. NAPOWIETRZNA LINIA TELEKOM.
  -  ISTN. KABLE TELEKOMUNIKACYJNE
- OBIEKTY PROJEKTOWANE**
-  ROZBIÓRKA ISTNIEJĄCEGO I BUDOWA NOWEGO MOSTU
  -  PRZEBUDOWA DOJAZDÓW DO MOSTU
  -  PRZEBUDOWA DRUGI NA WAŁACH PROWODZIWYCH
  -  UMCOENIENIE SKARP KORYTA RZEKI

WYDRUK Z MAPY NUMERYCZNEJ

		<b>MOSTY</b> Projektowanie, Nadzory Zbigniew Bartnikowski 81-535 Gdynia, ul. Makuszyńskiego 34		Inwestor: Zarząd Dróg Powiatowych w Elblągu z/s w Pasieku ul. Dworcowa 6, 14-400 Pasiek	
		ROZBIÓRKA ISTNIEJĄCEGO I BUDOWA NOWEGO MOSTU NAD RZ. FISZEWKĄ W CIĄGU DRUGI POWIATOWEJ NR 1103 N W KM 12+282 W M. MOJKOWO		Nr arch.	
Projektował	mgr inż. Zbigniew Bartnikowski	mgr inż. Zbigniew Bartnikowski	mgr inż. Zbigniew Bartnikowski	mgr inż. Zbigniew Bartnikowski	Nr arch.
Opracował	mgr inż. Zbigniew Bartnikowski	mgr inż. Zbigniew Bartnikowski	mgr inż. Zbigniew Bartnikowski	mgr inż. Zbigniew Bartnikowski	Data: 11.2016 r.
Sprawił	mgr inż. Małgorzata Bartnikowska	mgr inż. Małgorzata Bartnikowska	mgr inż. Małgorzata Bartnikowska	mgr inż. Małgorzata Bartnikowska	Podziałka: 1:500
<b>PROJEKT ZAGOSPODAROWANIA TERENU</b> <b>PLANSZA ZBIORCZA UZBROJENIA</b>					Nr rys. <b>1.0</b>



KOPIA MAPY ZASADNICZEJ  
MOJKOWO, działka 24 km2

MAPA DO CELÓW PROJEKTOWYCH  
Skala 1:500

Podpisano i zatwierdził: *[Signature]*  
 Data wydania: 11.2016 r.  
 Data wykonania: 11.2016 r.

Jednostka ewidencyjna: 280403\_2 Gronowo Elbląskie  
 Obręb: 280403\_2.0010 Mojkowo  
 Nazwa układu współrzędnych: polskofrancuski - "2000/7"  
 Nazwa układu wysokości: "Kronstadt 60"

1. Niniejsza mapa do celów projektowych została wykonana bez ustąpienia, czy nieliczoności w zakresie niniejszego opracowania, zostały obciążone służebnościami gruntowymi.  
 2. Nie wlicza się istnienia w terenie innych, nie wskazanych na niniejszej mapie urządzeń podziemnych, które nie były zgłoszone do inwentaryzacji lub o których brak jest informacji w istniejących brzożowych.  
 Nr ewidencji zgłoszenia: GN-E6642.1.345.2016  
 Data opracowania mapy: Elbląg, 24.05.2016r.

Wykonawca robót: GEO - MS Mateusz Słochowicz  
 ul. Legionów 2, 82-300 Elbląg

mgr inż. Mateusz Słochowicz  
 mgr inż. Robert Tąbórzewski  
 Nr upr. 17046

mgr inż. Zbigniew Bartnikowski  
 mgr inż. Robert Tąbórzewski  
 Nr upr. 17046