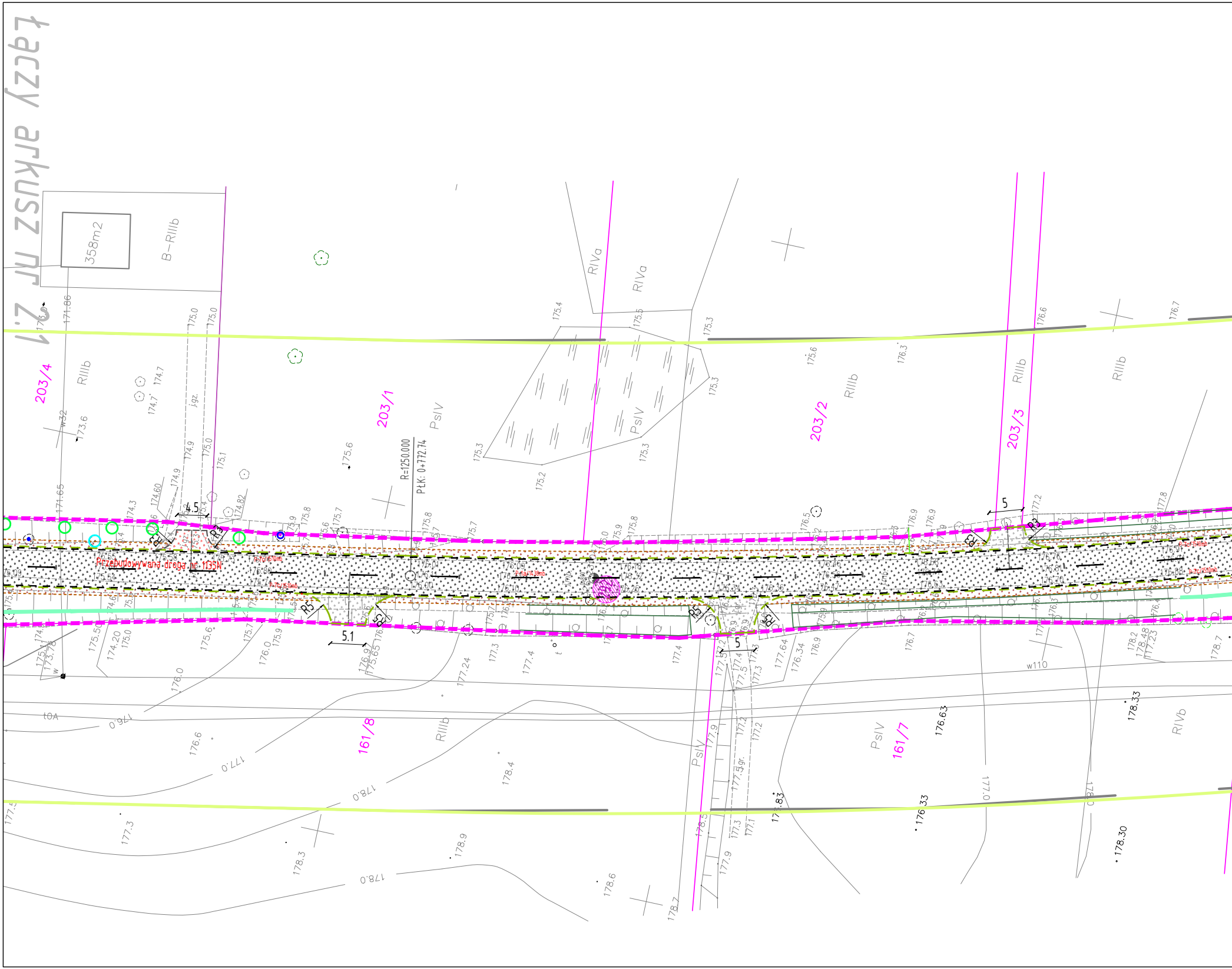

łączy arkusz nr 2.1
Przebudowywana droga nr 1135N
R=1250.000
PŁK: 0+772.74
203/4
203/1
203/2
203/3
161/8
161/7
358m2
B-RIIIb
RIIIb
RIVa
PsIV
RIVb
4.5
5.1
5
R3
R5
P-7c/15.10mb
w32
w110
j.gz.
175.55
175.58
175.73
175.80
175.54
175.74
171.65
171.86
174.60
174.82
177.24
176.63
178.33
176.33
178.30
177.0
178.0
176.0

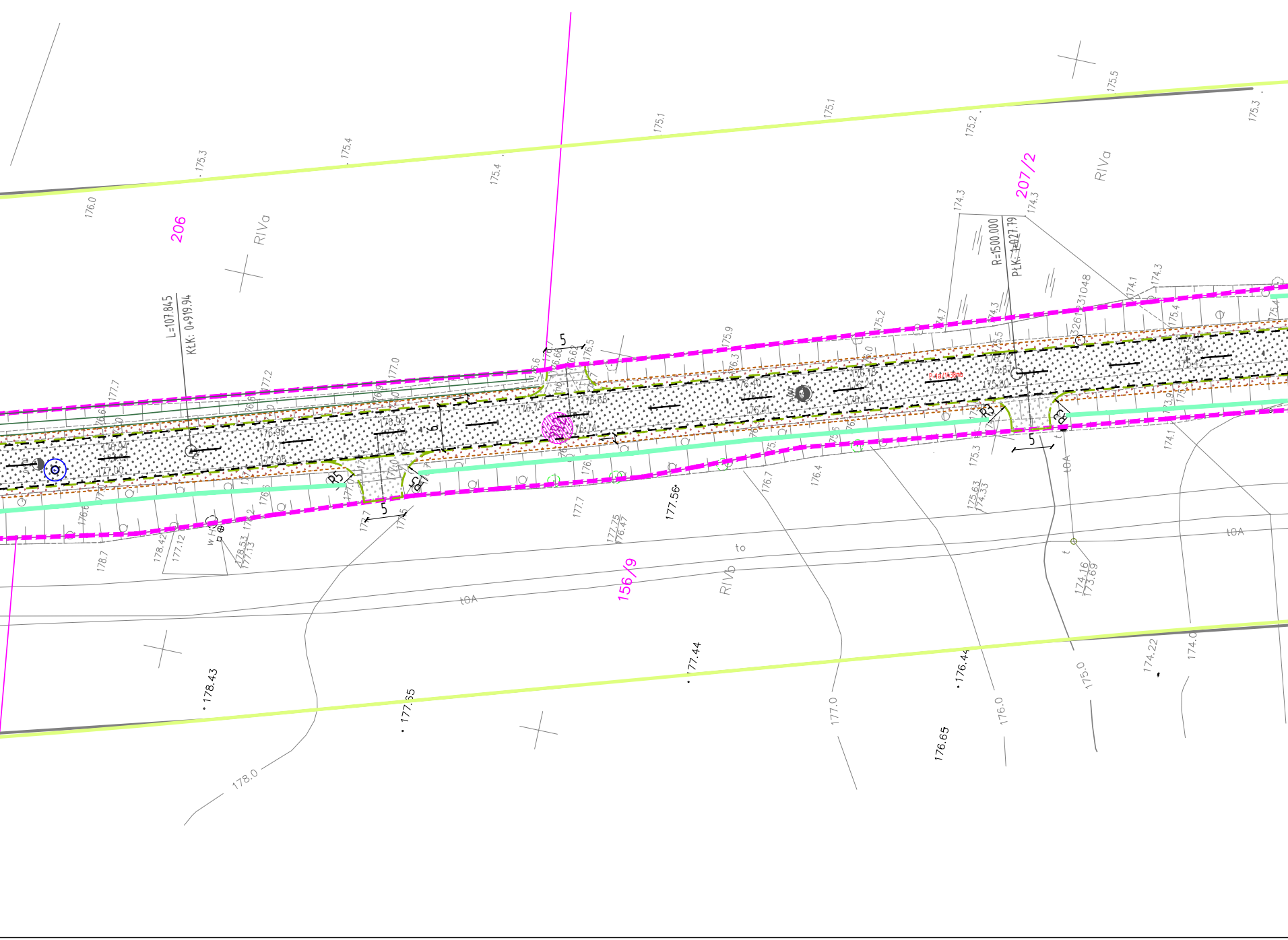
206
207/2
156/9
RIVa
RIVa
RIVb
L=107.845
KtK: 0+919.94
R=1500.000
PtK: 1+027.79
R5
R3
5
5
5
6
to
t0A
t0A
t0A
326/31048
175.3
175.4
175.4
175.1
175.1
175.2
175.5
175.3
176.0
174.3
174.3
174.1
174.3
176.5
175.9
175.2
174.7
177.0
177.2
177.7
178.7
178.42
177.12
178.53
177.13
177.7
177.75
176.47
177.56
176.7
176.4
175.3
175.63
174.33
174.16
173.69
174.1
178.43
177.55
177.44
176.44
176.65
174.22
174.0
175.0
176.0
177.0
178.0

Arkusz 2

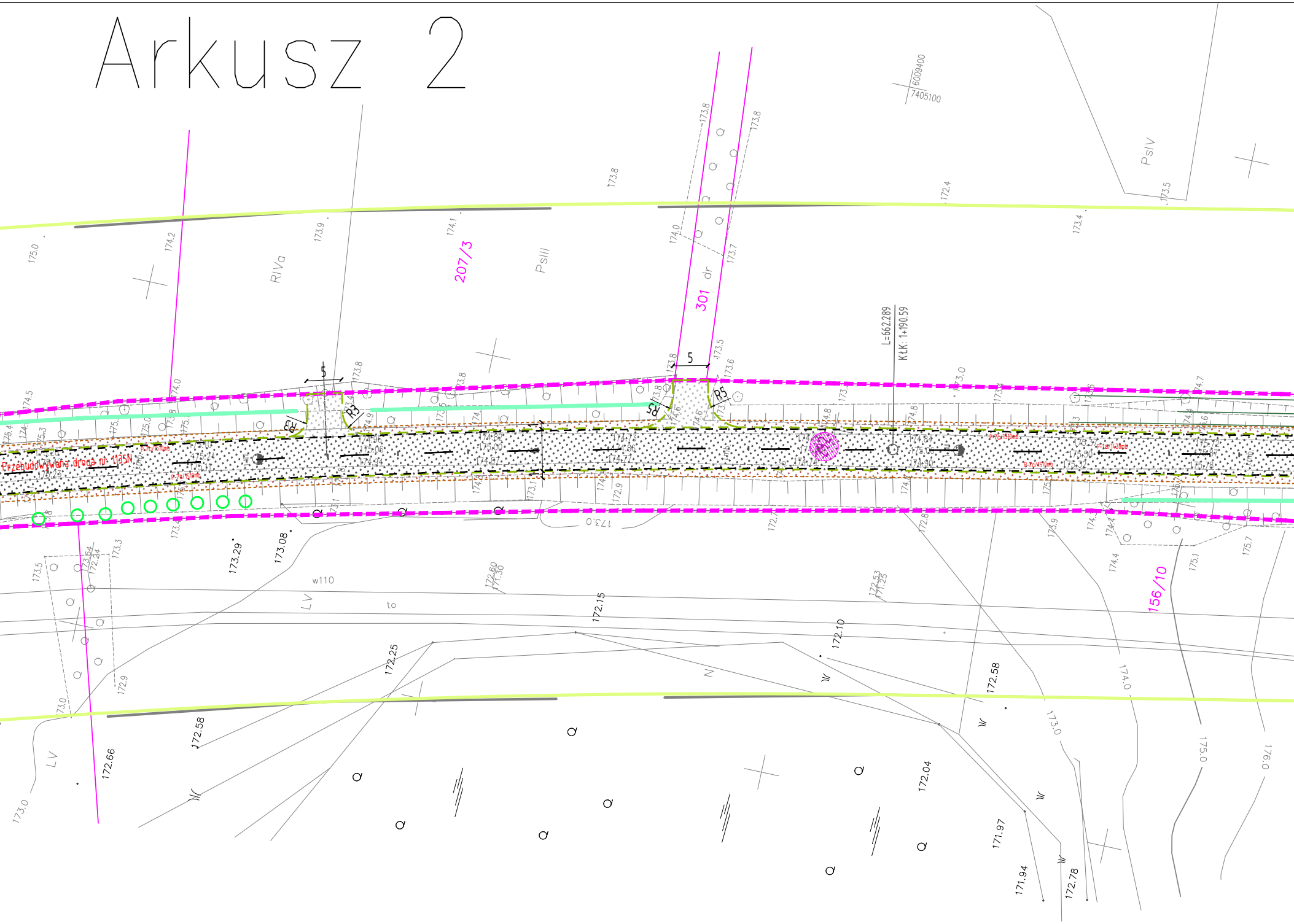

Przebudowywana droga nr 1135N
P-7c/1510mb
P-7c/1510mb
P-7c/1510mb
P-7c/1510mb
P-1a/1438mb
207/3
301
156/10
RIVa
PsIII
PsIV
dr
LV
LV
w110
to
N
R3
R3
R5
R5
5
5
L=662.289
KtK: 1+190.59
6009400
7405100
175.0
174.2
173.9
174.1
173.8
173.8
173.8
174.0
173.7
172.4
173.5
173.4
173.5
173.6
173.0
174.7
174.5
174.0
175.23
175.10
175.24
175.11
174.96
175.06
174.94
174.84
175.06
174.90
175.37
175.50
175.32
175.72
175.87
175.78
173.0
173.29
173.08
173.5
173.64
172.24
173.3
172.9
172.60
171.30
172.15
172.53
171.25
172.10
172.25
172.58
172.58
172.66
173.0
172.04
171.97
171.94
172.78
174.4
174.0
173.0
175.1
175.7
175.0
176.0

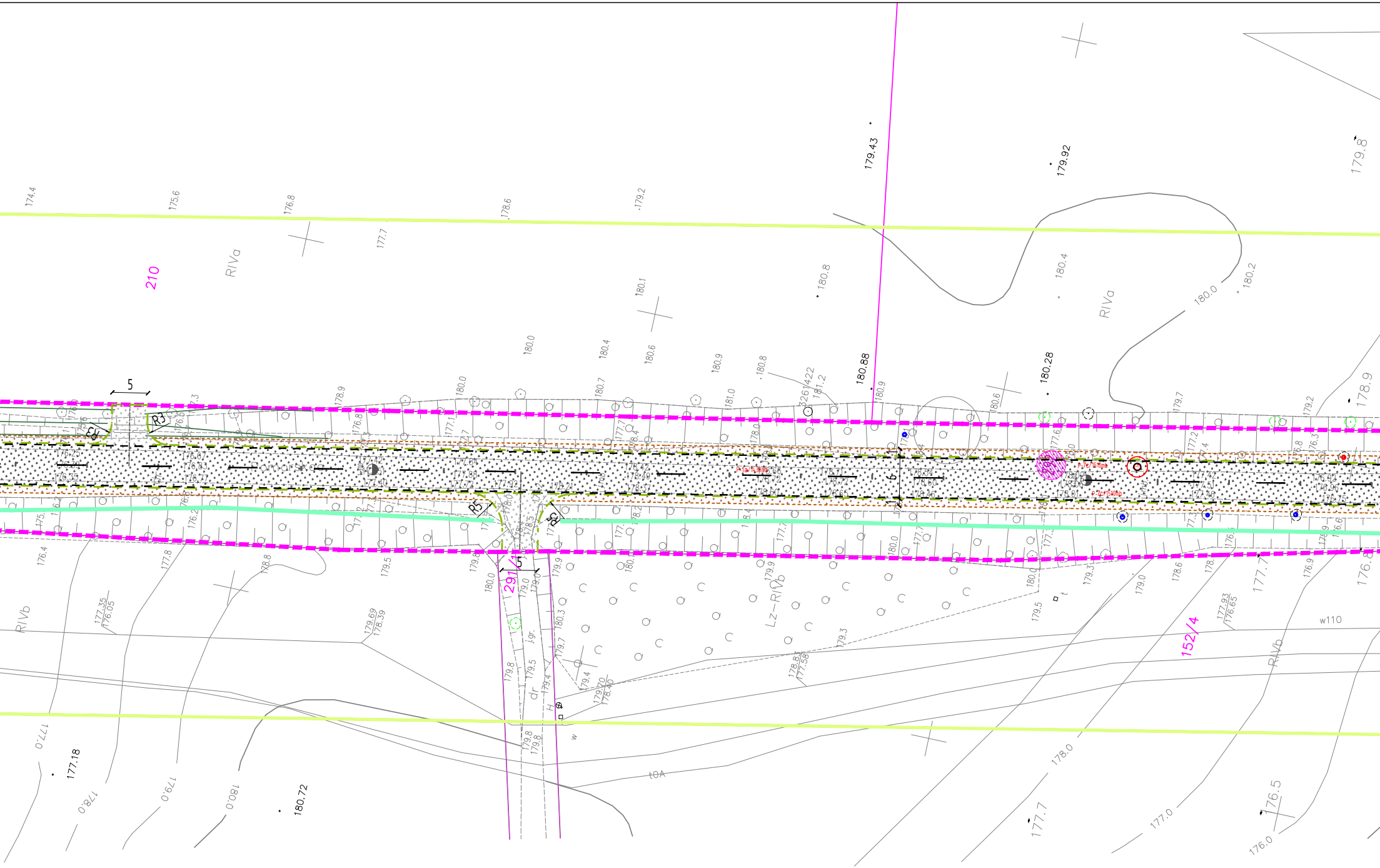
210
291/4
152/4
RIVa
RIVa
RIVb
RIVb
RIVb
Lz-RIVb
R3
R3
R5
R5
5
5
6
dr
j.gr.
w110
t0A
179.43
179.92
179.8
180.88
180.28
180.72
177.18
174.4
175.6
176.8
178.6
179.2
177.7
180.8
180.1
180.4
180.0
180.2
180.0
180.4
180.6
180.9
180.8
181.2
181.0
180.7
180.0
178.9
180.9
180.6
179.7
179.2
178.9
176.4
177.8
178.8
179.5
177.35
176.05
179.69
178.39
180.0
179.8
179.0
179.9
180.3
179.7
179.5
179.4
179.70
178.40
178.83
177.58
179.3
179.9
180.0
179.5
179.3
179.0
178.6
177.7
176.9
177.93
176.65
176.8
178.0
177.7
177.0
176.5
176.0
177.0
178.0
179.0
180.0
179.8
179.8

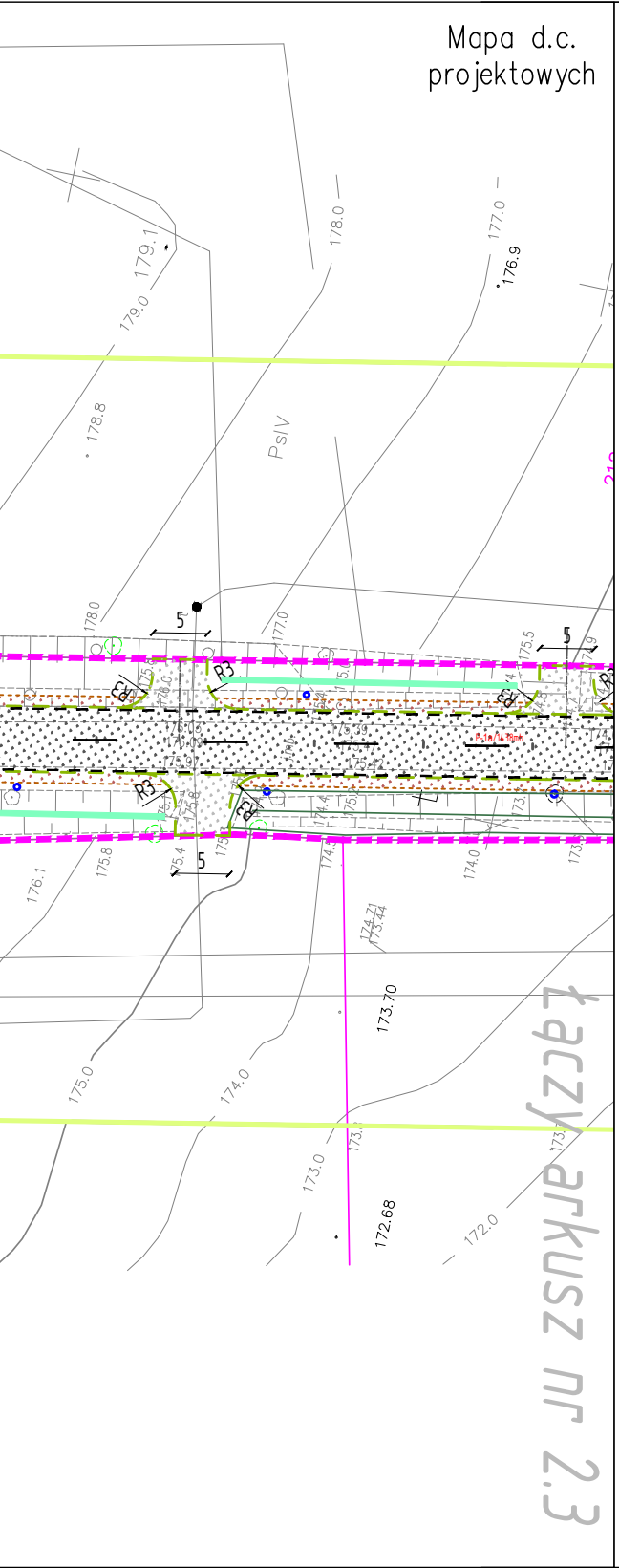
Mapa d.c.
projektowych
179.1
179.0
178.8
178.0
177.0
176.9
PsIV
178.0
177.0
5
R3
175.5
175.4
5
176.03
176.09
175.97
175.39
175.47
175.42
P-1a/14.38mb
176.1
175.8
175.4
174.0
174.71
173.44
173.70
175.0
174.0
173.0
172.68
172.0
Łączy arkusz nr 2.3

DROMACC Maciej Białoszewski

Legenda:

- ▩ FREZOWANIE I POSZERZENIE DROGI BITUMICZNEJ KR 3
- 🟧 PROJEKTOWANE CIĄGI PIESZE
- ▨ PROJEKTOWANE POBOCZA
- ▨ ZAKRESY WYJĘTE Z OPRACOWANIA EL-KOM I DKS22
- ▨ PROJEKTOWANE ZJAZDY Z BETONU ASALTOWEGO
- ▨ PROJEKTOWANE ZJAZDY Z KOSTKI BRUKOWEJ
- D D PROJEKTOWANE AZYLE
- — KRAWĘŻNIKI GRANITOWE WYSTAJĄCE
- - - KRAWĘŻNIKI GRANITOWE WTOPIONE
- — KRAWĘŻNIKI BETONOWE WYSTAJĄCE
- - - KRAWĘŻNIKI BETONOWE WTOPIONE
- — OBRZEŻA BETONOWE
- — ZAKRES OPRACOWANIA
- ▬ REMONTOWANE ŚCIANKI NA PRZEPUSTACH
- ODLEGŁOŚĆ DRZEWA OD PROJ. JEZDNI
- ODLEGŁOŚĆ DRZEWA OD ISTN. JEZDNI
- 289 DZIAŁKI ZNAJDUJĄCE SIĘ W LINIACH ROZGRANICZAJĄCYCH
- - - ISTNIEJĄCE LINIE ROZGR. PASA DROGOWEGO
- ISTNIEJĄCE PRZEPUSTY BEZ INGIERENCJI
- DRZEWA PRZEWIDZIANE DO WYCINKI
- ○ DRZEWO BEZ INGERENCJI
- - - KRAWĘDZ JEZDNI
- - - KRAWĘDZ POBOCZA
- ◎ LOKALIZACJA ODWIERTÓW W GRUNCIE DO 3mb
- ◎ LOKALIZACJA ODWIERTÓW PRZEZ KONSTRUKCJĘ DO 3mb
- ≡ ODTWARZANE ROWY DROGOWE, SPŁAWNE
- — DROGOWE BARIERY STALOWE OCHRONNE U-14a
- — ZAKRES ODTWARZANYCH / REMONTOWANYCH ROWÓW
- A-7 ISTNIEJĄCE OZNAKOWANIE PIONOWE DO LIKWIDACJI
- A-7 ISTNIEJĄCE OZNAKOWANIE PIONOWE
- D-2 PROJEKTOWANE OZNAKOWANIE PIONOWE
- ═ PROJEKTOWANE OZNAKOWANIE POZIOME

} Objęte odrębną decyzją zgodą na wycinkę

○ NASADZANE DĘBY SZYPUŁKOWE (QUERCUS ROBUR) W ILOŚCI 175 SZTUK

INWESTYCJA: "Przebudowa drogi powiatowej nr 1135N DW504 Milejewo - Kamiennik Wielki - Pomorska Wieś (DW509), na odcinku od km 0+361 do 5+500"

JEDNOSTKA PROJEKTOWA

DROMACC
engineering and related
technical consulting

DROMACC Maciej Białoszewski
ul.Goworowska 31A/5
07-410 Ostrołęka
NIP: 758-210-07-65
REGON: 146110936
tel. +48 660 522 577

INWESTOR:
Starosta Powiatu Elbląskiego
ul.Saperów 14A,
82-300 Elbląg

ZAMAWIAJĄCY:
Zarząd Dróg Powiatowych w Elblągu
z/s w Pasłęku
ul. Dworcowa 6
14-400 Pasłęk

	imię i nazwisko:	nr uprawnień:	podpis:
PROJEKTANT :	mgr inż.Maciej Białoszewski		
OPRACOWAŁ:	Magdalena Kleszczewska		

RYSUNEK: PROJEKT STAŁEJ ORGANIZACJI RUCHU

nr: 2.2

DATA:	SKALA:	FAZA:	REWIZJA:
09.2017	1:500	SOR	C

Projekt chroniony prawem autorskim

Rozpatrywać łącznie z projektami branżowymi