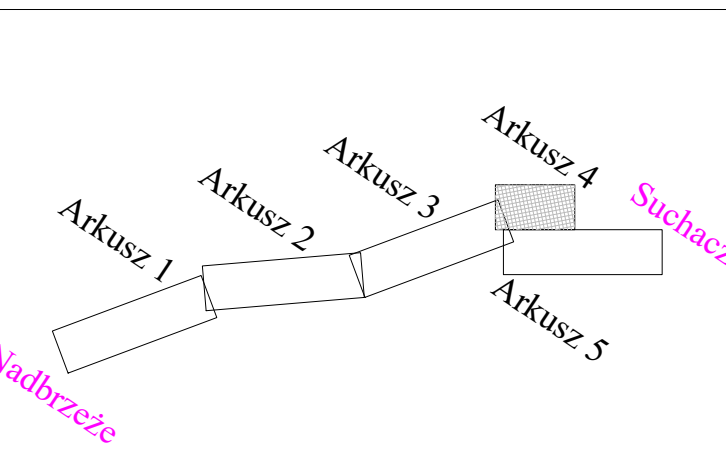
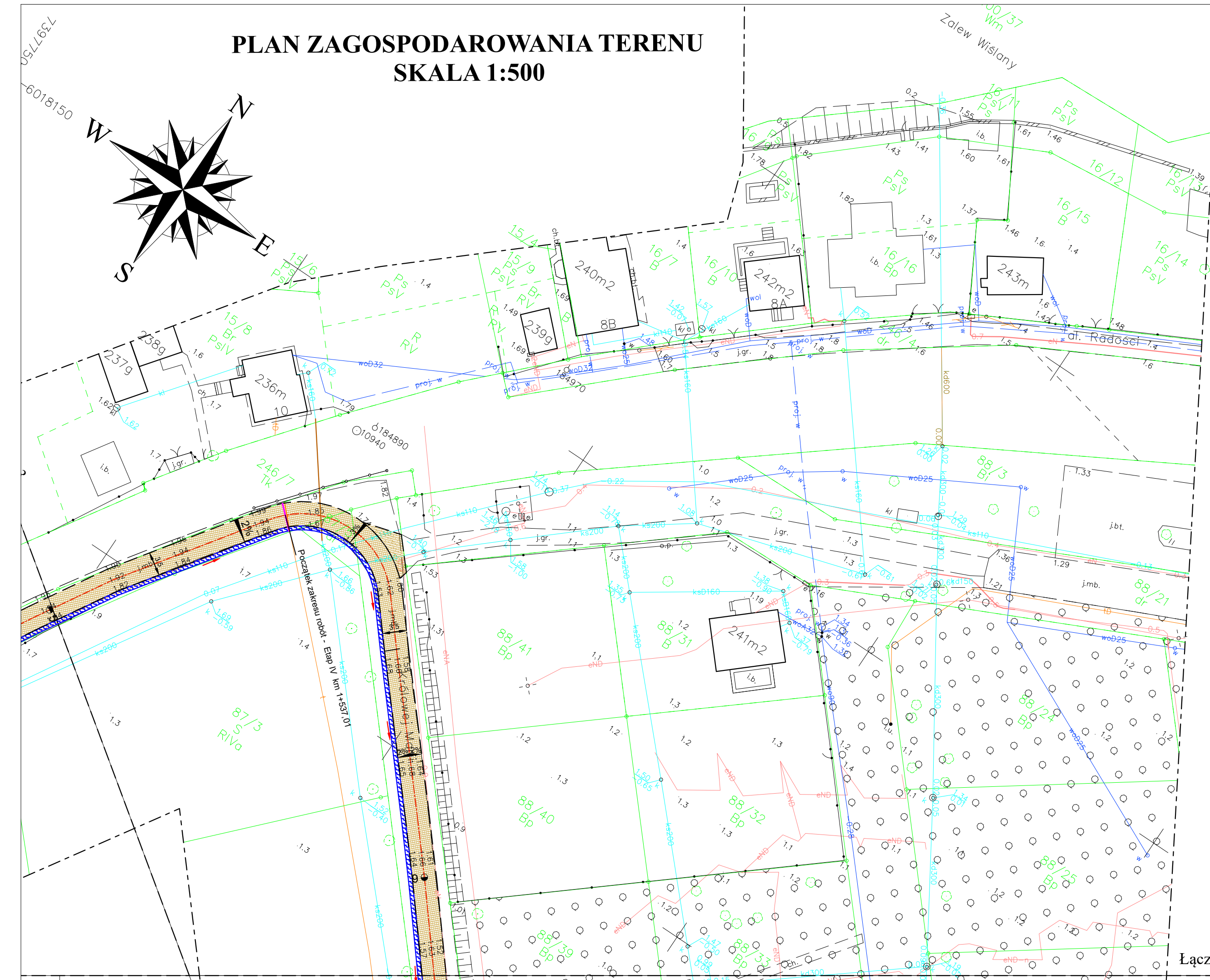



PLAN ZAGOSPODAROWANIA TERENU SKALA 1:500



Łączy ark.: 5

MAPA DO CELÓW PROJEKTOWYCH		Przedsiębiorstwo Usług Geodezyjno - Kartograficznych geoexpres ul. Bednarska 12 I/A 82-300 Elbląg	
Oznaczenie kancelaryjne zgłoszenia pracy geodezyjnej	Nr kw. ew. 3372020	GN-6640.1.15.16.2020	280409_5
Jednostka ewidencyjna	Elbląg	Elbląg	Nadbrzeże - Suchacz
Obiekt ewidencyjny	nrzawa	280409_5.0010	nrzawa
Skala mapy	1:500	2000/7	PL-EVRF2007-NH
Nazwa obiektu wybranych	prostałokątnych płaskich	układ wysokości	nie badano
Oznaczenie granic obszaru, który był przedmiotem aktualizacji	nie badano	nie badano	nie badano
Opis: Nazwa obiektu wybranych, który był przedmiotem aktualizacji	nie badano	nie badano	nie badano
Opis: Nazwa obiektu wybranych, który był przedmiotem aktualizacji	nie badano	nie badano	nie badano
Opis: Nazwa obiektu wybranych, który był przedmiotem aktualizacji	nie badano	nie badano	nie badano
Data opracowania mapy	2021.01.29 r.		

Legenda	
	Nawierzchnia bitumiczna z wymiłą konstrukcji
	Nawierzchnia bitumiczna
	Nawierzchnia z kostki betonowej - zjazdy
	Nawierzchnia z kostki betonowej - chodnik
	Krawędź jezdni
	Krawężnik betonowy 15x30
	Krawężnik betonowy 12x25
	Obrzeże betonowe 8x30
	Ciek betonowy
	Przykanalik kd ø200
	Wpust deszczowy
	Zabruk kamienny
	Rura osłonowa typu arot

TRASA Mirosław Klotzke		ul. Łąkowa 6 Rożnarka 83-010 Straszyn	
Opis: Remont drogi powiatowej nr 1134 N na odcinku Nadbrzeże - Suchacz.			
Inwestor: Powiat Elbląski Saperów 14a, 82-300 Elbląg		Nr rysunku: 1.4	
Rysunek: Plan zagospodarowania terenu		Data: 06.2021	
Faza: Projekt budowlano - wykonawczy		Skala: 1 : 500	
Projektant: mgr inż. Mirosław Klotzke		Podpis:	
Sprawdzający: mgr inż. Marek Mąkosa		Podpis:	