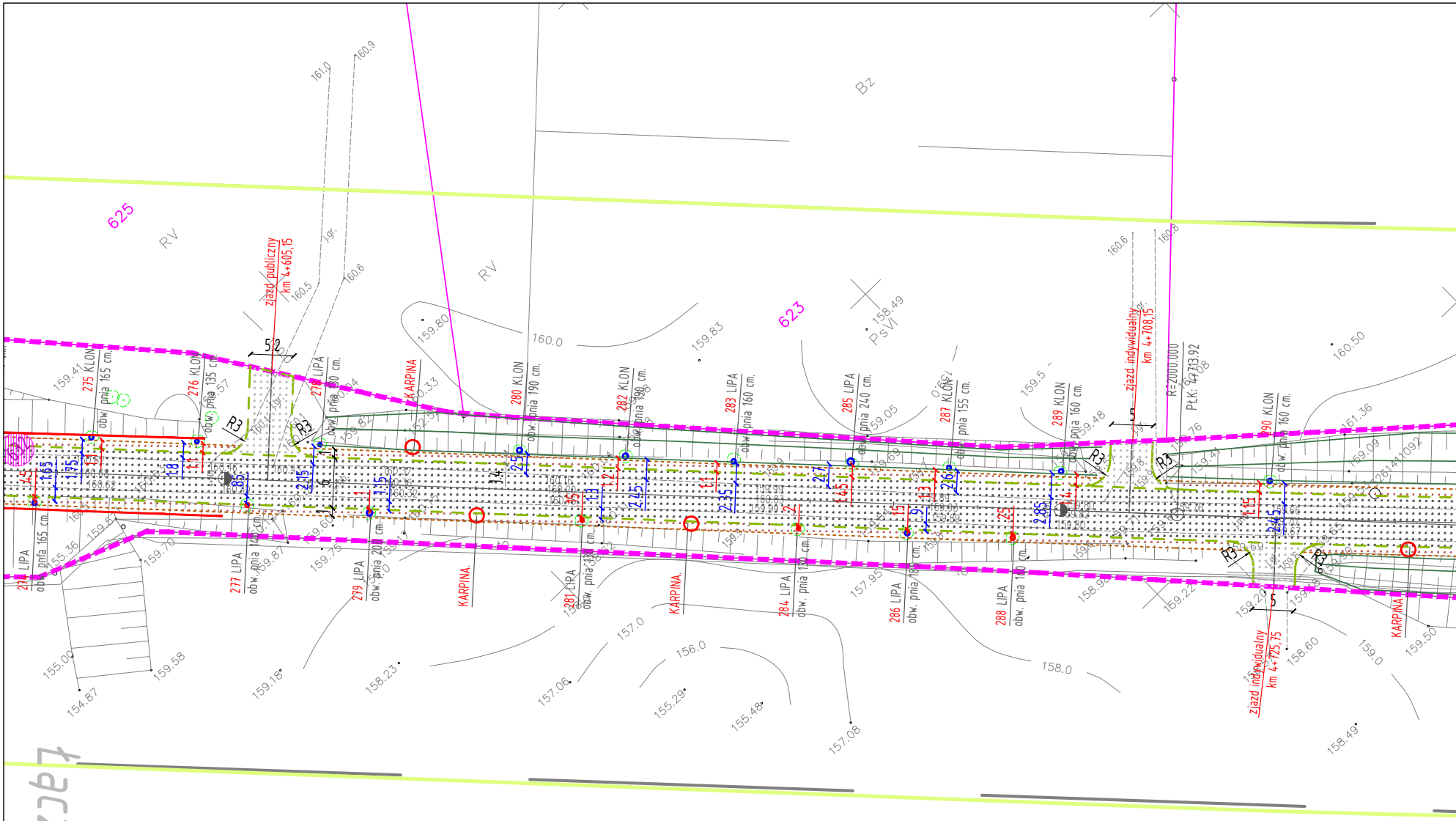

625
623
RV
RV
Bz
PsVI
161.0
160.9
160.5
160.6
gr.
159.80
160.0
159.83
158.49
159.5
160.6
160.8
160.50
161.36
159.41
zjazd publiczny
km 4+605,15
zjazd indywidualny
km 4+708,15
zjazd indywidualny
km 4+725,75
R=2000.000
PŁK: 4+713,92
5.2
5
R3
274 LIPA
obw. pnia 165 cm.
275 KLON
obw. pnia 165 cm.
276 KLON
obw. pnia 135 cm.
277 LIPA
obw. pnia 140 cm.
278 LIPA
obw. pnia 180 cm.
279 LIPA
obw. pnia 200 cm.
280 KLON
obw. pnia 190 cm.
281 LIPA
obw. pnia 130 cm.
282 KLON
obw. pnia 190 cm.
283 LIPA
obw. pnia 160 cm.
284 LIPA
obw. pnia 130 cm.
285 LIPA
obw. pnia 240 cm.
286 LIPA
obw. pnia 180 cm.
287 KLON
obw. pnia 155 cm.
288 LIPA
obw. pnia 180 cm.
289 KLON
obw. pnia 160 cm.
290 KLON
obw. pnia 160 cm.
KARPINA
KARPINA
KARPINA
KARPINA
155.36
159.70
159.87
159.75
155.00
154.87
159.58
159.18
158.23
157.0
157.06
156.0
155.29
155.48
157.08
157.95
158.0
158.98
159.22
159.20
158.60
159.0
159.50
158.49

Łączy arkusz nr 2.7

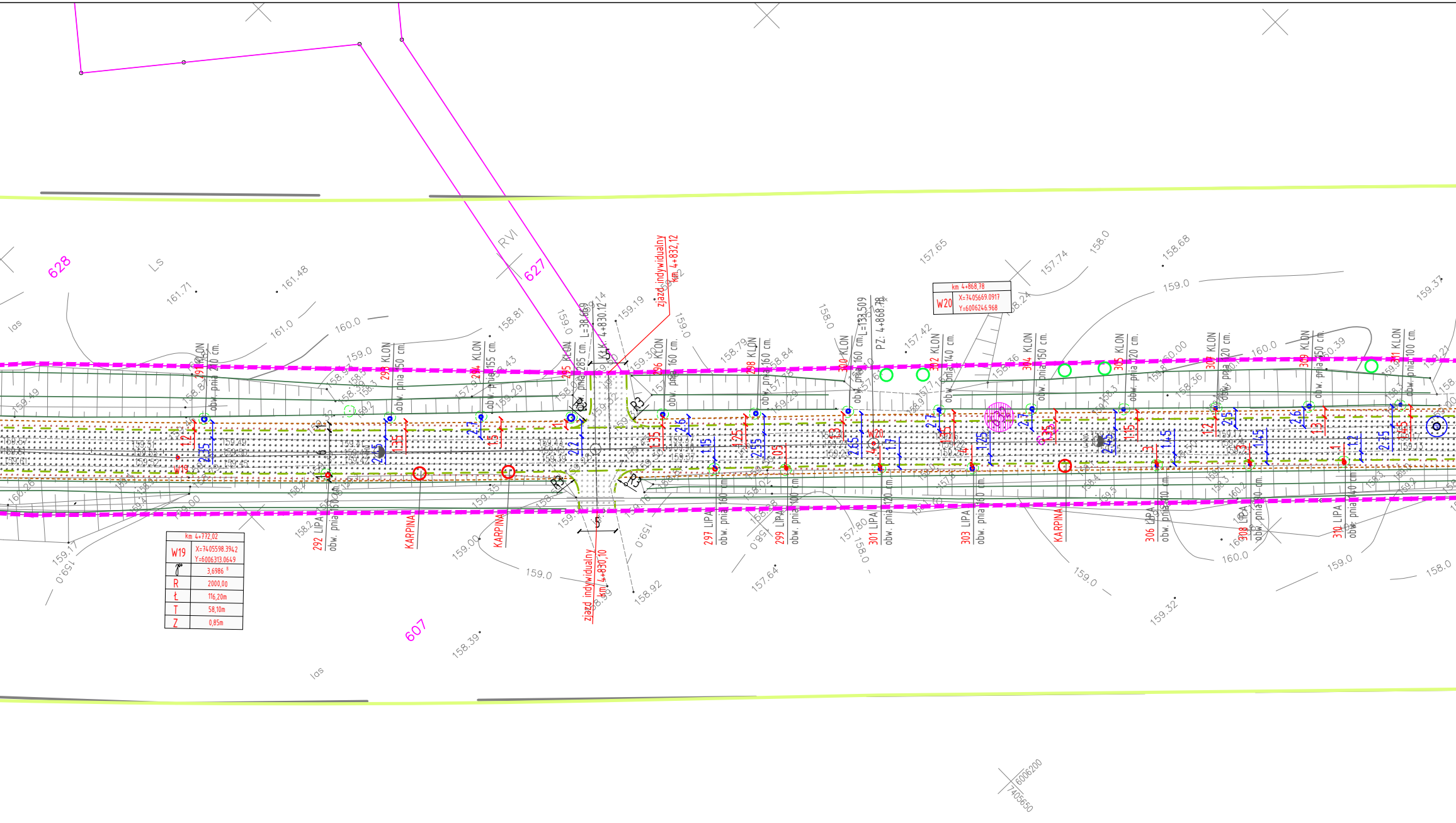
628
627
607
LS
RVI
las
las
ziazd indywidualny
km 4+832,12
zjazd indywidualny
km 4+830,10
L=38,669
K: 4+830,12
Ł=133,509
PZ: 4+868,78
W19
W20
R3
291 KLON obw. pnia 210 cm.
292 LIPA obw. pnia
293 KLON obw. pnia 150 cm.
294 KLON obw. pnia 155 cm.
295 KLON obw. pnia 285 cm.
296 KLON obw. pnia 160 cm.
297 LIPA obw. pnia 160 cm.
298 KLON obw. pnia 160 cm.
299 LIPA obw. pnia 100 cm.
300 KLON obw. pnia 160 cm.
301 LIPA obw. pnia 120 cm.
302 KLON obw. pnia 140 cm.
303 LIPA obw. pnia 160 cm.
304 KLON obw. pnia 150 cm.
305 KLON obw. pnia 120 cm.
306 LIPA obw. pnia 110 cm.
307 KLON obw. pnia 120 cm.
308 LIPA obw. pnia 90 cm.
309 KLON obw. pnia 150 cm.
310 LIPA obw. pnia 140 cm.
311 KLON obw. pnia 100 cm.
KARPINA
KARPINA
KARPINA
161.71
161.48
161.0
160.0
159.0
158.81
159.19
159.0
157.65
157.74
158.0
158.68
159.0
159.37
160.0
159.49
160.26
159.17
159.0
159.00
159.0
159.0
158.92
157.64
157.80
158.0
159.0
159.32
160.0
159.0
158.0
158.39
6006200
7405650

km 4+772,02	
W19	X=7405598.3942 Y=6006313.0649
γ	3,6986 ᵍ
R	2000,00
Ł	116,20m
T	58,10m
Z	0,85m

km 4+868,78	
W20	X=7405669.0917 Y=6006246.968

Arkusz 8

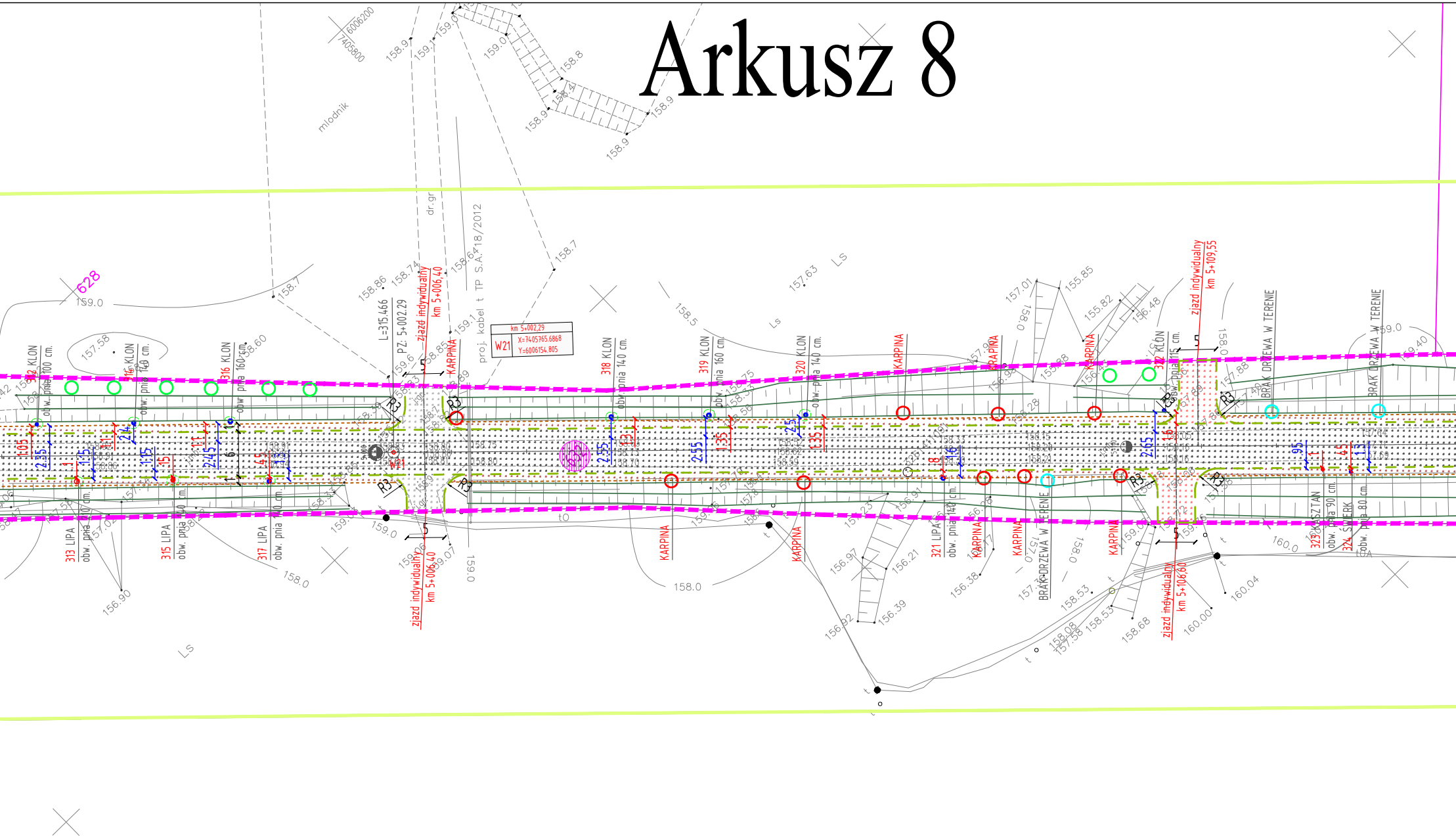

6006200
7405800
mlodnik
dr.gr
proj. kabel t TP S.A. 18/2012
628
159.0
158.7
158.86
158.74
158.64
157.58
L=315.466
PZ: 5+002.29
ziazd indywidualny
km 5+006,40
KARPINA
km 5+002,29
W21
X=7405765.6868
Y=6006154.805
312 KLON
obw. pnia 100 cm.
314 KLON
obw. pnia 140 cm.
316 KLON
obw. pnia 160 cm.
318 KLON
obw. pnia 140 cm.
319 KLON
obw. pnia 160 cm.
320 KLON
obw. pnia 140 cm.
322 KLON
obw. pnia 115 cm.
313 LIPA
obw. pnia 100 cm.
315 LIPA
obw. pnia 140 cm.
317 LIPA
obw. pnia 140 cm.
321 LIPA
obw. pnia 140 cm.
323 KASZTAN
obw. pnia 90 cm.
324 ŚWIERK
obw. pnia 80 cm.
BRAK DRZEWA W TERENIE
KRAPINA
R3
5
1.05
2.35
1.15
2.4
1.1
2.45
1.5
4.5
1.3
2.55
1.35
2.5
1.6
2.65
.95
.8
158.75
158.80
158.70
158.0
158.5
157.63
157.01
155.85
155.82
156.48
159.40
160.0
160.04
160.00
158.68
158.53
158.08
157.58
156.97
156.92
156.39
156.21
156.38
156.90
Ls
tO
ziazd indywidualny
km 5+109,55
ziazd indywidualny
km 5+106,60

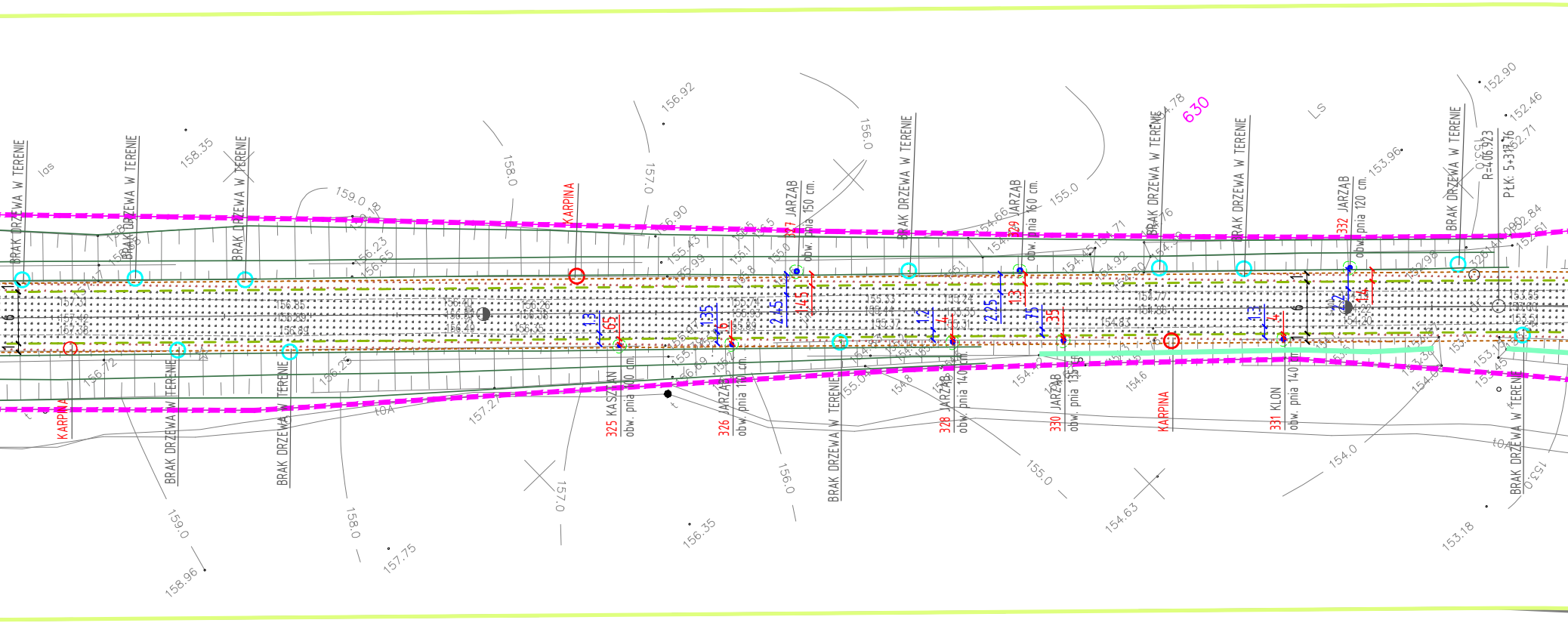

BRAK DRZEWA W TERENIE
BRAK DRZEWA W TERENIE
BRAK DRZEWA W TERENIE
BRAK DRZEWA W TERENIE
BRAK DRZEWA W TERENIE
BRAK DRZEWA W TERENIE
BRAK DRZEWA W TERENIE
BRAK DRZEWA W TERENIE
BRAK DRZEWA W TERENIE
BRAK DRZEWA W TERENIE
BRAK DRZEWA W TERENIE
KARPINA
KARPINA
KARPINA
325 KASZTAN obw. pnia 100 cm.
326 JARZĄB obw. pnia 110 cm.
327 JARZĄB obw. pnia 150 cm.
328 JARZĄB obw. pnia 140 cm.
329 JARZĄB obw. pnia 160 cm.
330 JARZĄB obw. pnia 135
331 KLON obw. pnia 140
332 JARZĄB obw. pnia 120 cm.
630
R=406.923
PłK: 5+317.76
las
Ls
1.3
65
1.35
6
2.45
1.45
1.2
4
2.25
1.3
1.5
35
1.3
4
2.2
1.4
6
159.0
158.0
157.0
156.0
155.0
154.0
153.0
158.35
156.92
152.90
152.46
152.71
153.96
154.78
154.63
156.35
157.75
158.96
153.18
157.27
156.72
152.84
152.51

Mapa d.c.
projektowych

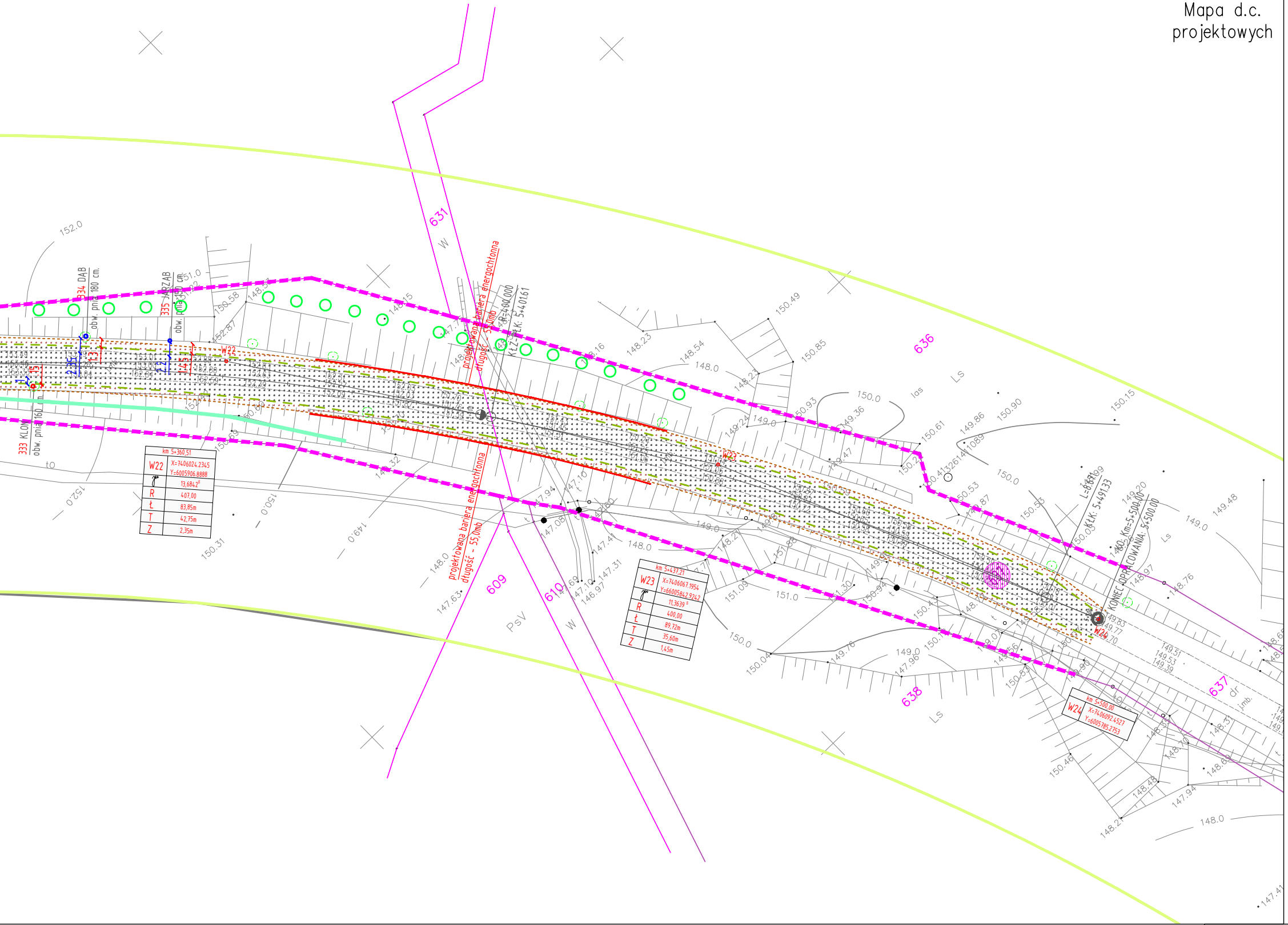
631
W
636
609
610
638
637
PsV
Ls
los
Ls
dr
333 KLON obw. pnia 160 cm.
334 DAB obw. pnia 180 cm.
335 JARZAB obw. pnia 150 cm.
2.35
13
15
1
2.2
14.5
W22
W23
W24
projektowana bariera energochłonna długość - 55,0mb
projektowana bariera energochłonna długość - 55,0mb
R=400.000
KŁZ-KŁK: 5+401.61
L=8.61
KŁK: 5+491.33
KO: Km=5+500.00
KONIEC OPRACOWANIA: 5+500.00
km 5+360,51
W22 X=7406024.2345 Y=6005906.8888
13,6842 g
R 407,00
Ł 83,85m
T 42,75m
Z 2,35m
km 5+437,21
W23 X=7406067.1954 Y=66005842.9242
11,3639 g
R 400,00
Ł 89,72m
T 35,60m
Z 1,45m
km 5+500,00
W24 X=7406092.4527 Y=6005785.2753
152.0
151.0
150.0
149.0
148.0
150.49
150.85
148.54
148.23
150.90
149.86
150.15
149.48
149.20
148.97
148.76
150.46
148.48
147.94
148.21
147.63
147.31
146.97
150.31
149.83
149.77
149.70
149.51
149.53
149.39

D R O M A C Maciej Białoszewski

Legenda:

▨	FREZOWANIE I POSZERZENIE DROGI BITUMICZNEJ KR 3
▨	PROJEKTOWANE CIĄGI PIESZE
▨	PROJEKTOWANE POBOCZA
▨	ZAKRESY WYJĘTE Z OPRACOWANIA EL-KOM I DKS22
▨	PROJEKTOWANE ZJAZDY Z BETONU ASALTOWEGO
▨	PROJEKTOWANE ZJAZDY Z KOSTKI BRUKOWEJ
▨	PROJEKTOWANE NAW. Z KOSTKI KAMIENNEJ
—	KRAWĘŻNIKI GRANITOWE WYSTAJĄCE
- - -	KRAWĘŻNIKI GRANITOWE WTOPIONE
—	KRAWĘŻNIKI BETONOWE WYSTAJĄCE
- - -	KRAWĘŻNIKI BETONOWE WTOPIONE
—	OBRZEŻA BETONOWE
—	ZAKRES MAPY D.C.PROJEKTOWYCH
—	REMONTOWANE ŚCIANKI Z PRZEPUSTEM
.9	ODLEGŁOŚĆ DRZEWA OD PROJ. JEZDNI
1.75	ODLEGŁOŚĆ DRZEWA OD ISTN. JEZDNI

289	DZIAŁKI ZNAJDUJĄCE SIĘ W LINIACH ROZGRANICZAJĄCYCH
- - -	ISTNIEJĄCE LINIE ROZGR. PASA DROGOWEGO
	ISTNIEJĄCE PRZEPUSTY BEZ INGIERENCJI
○	DRZEWA PRZEWIDZIANE DO WYCINKI
○	DRZEWO BEZ INGERENCJI
- - -	KRAWĘDZ JEZDNI
- - -	KRAWĘDZ POBOCZA
◎	LOKALIZACJA ODWIERTÓW W GRUNCIE DO 3mb
◎	LOKALIZACJA ODWIERTÓW PRZEZ KONSTRUKCJĘ DO 3mb
≡	ODTWARZANE ROWY DROGOWE, SPŁAWNE
—	DROGOWE BARIERY STALOWE OCHRONNE U-14a
—	ZAKRES ODTWARZANYCH / REMONTOWANYCH ROWÓW

} Objęte odrębną decyzją zgodą na wycinkę

○ NASADZANE DĘBY SZYPUŁKOWE (QUERCUS ROBUR) W ILOŚCI 200 SZTUK

INWESTYCJA:
"Przebudowa drogi powiatowej nr 1135N DW504 Milejewo - Kamiennik Wielki - Pomorska Wieś (DW509)"

JEDNOSTKA PROJEKTOWA

DROMACC
engineering and related
technical consulting

DROMACC Maciej Białoszewski
ul.Goworowska 31A/5
07-410 Ostrołęka
NIP: 758-210-07-65
REGON: 146110936
tel. +48 660 522 577

INWESTOR:
Starosta Powiatu Elbląskiego
ul.Saperów 14A,
82-300 Elbląg

ZAMAWIAJĄCY:
Zarząd Dróg Powiatowych w Elblągu
z/s w Pasłęku
ul. Dworcowa 6
14-400 Pasłęk

	imię i nazwisko:	nr uprawnień:	podpis:
PROJEKTANT DRÓG:	inż. Przemysław Wiącek	MAZ/0396/POOD/06	
KOORDYNATOR PROJEKTU:	mgr inż.Maciej Białoszewski		

RYSUNEK: PLAN SYTUACYJNY

nr: 2.8

DATA:	SKALA:	FAZA:	REWIZJA:
09.2017	1:500	PW	D

Projekt chroniony prawem autorskim

Rozpatrywać łącznie z projektami branżowymi