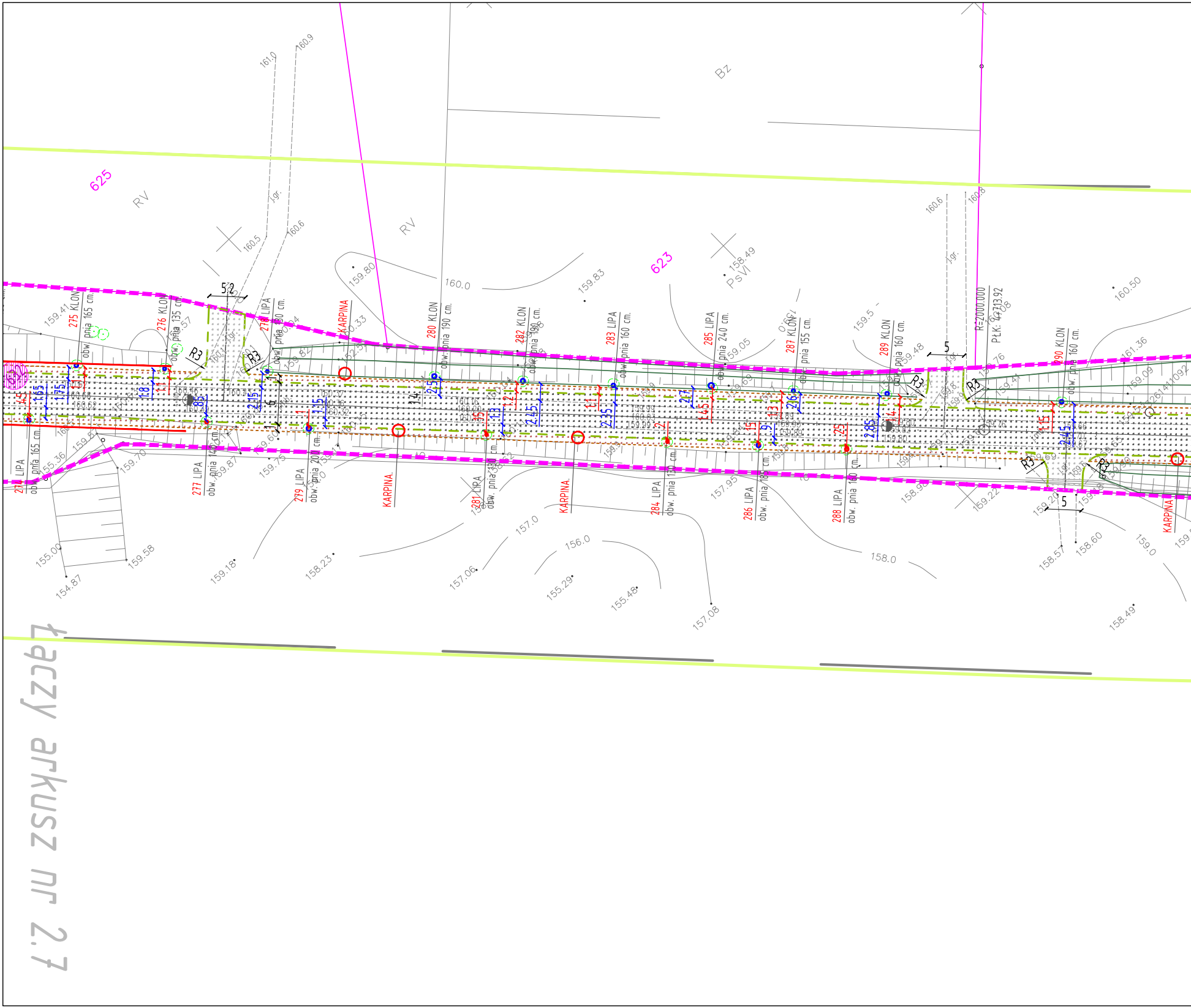
625
623
RV
RV
Bz
PsVI
161.0
160.9
160.5
160.6
160.0
159.80
159.83
158.49
159.5
160.6
160.8
160.50
161.36
159.41
275 KLON
obw. pnia 165 cm.
276 KLON
obw. pnia 135 cm.
278 LIPA
obw. pnia 180 cm.
KARPINA
280 KLON
obw. pnia 190 cm.
282 KLON
obw. pnia 180 cm.
283 LIPA
obw. pnia 160 cm.
285 LIPA
obw. pnia 240 cm.
287 KLON
obw. pnia 155 cm.
289 KLON
obw. pnia 160 cm.
290 KLON
obw. pnia 160 cm.
LIPA
obw. pnia 165 cm.
277 LIPA
obw. pnia 140 cm.
279 LIPA
obw. pnia 200 cm.
KARPINA.
281 LIPA
obw. pnia 130 cm.
KARPINA.
284 LIPA
obw. pnia 130 cm.
286 LIPA
obw. pnia 180 cm.
288 LIPA
obw. pnia 180 cm.
KARPINA
R=2000.000
Pt.K. 4+713.92
R3
5.2
5
5
159.05
159.48
159.09
155.36
159.70
159.87
159.75
158.96
159.22
159.20
158.57
158.60
159.0
155.00
159.58
154.87
159.18
158.23
157.06
157.0
156.0
155.29
155.48
157.08
158.0
158.49
157.95
łaczy arkusz nr 2.7

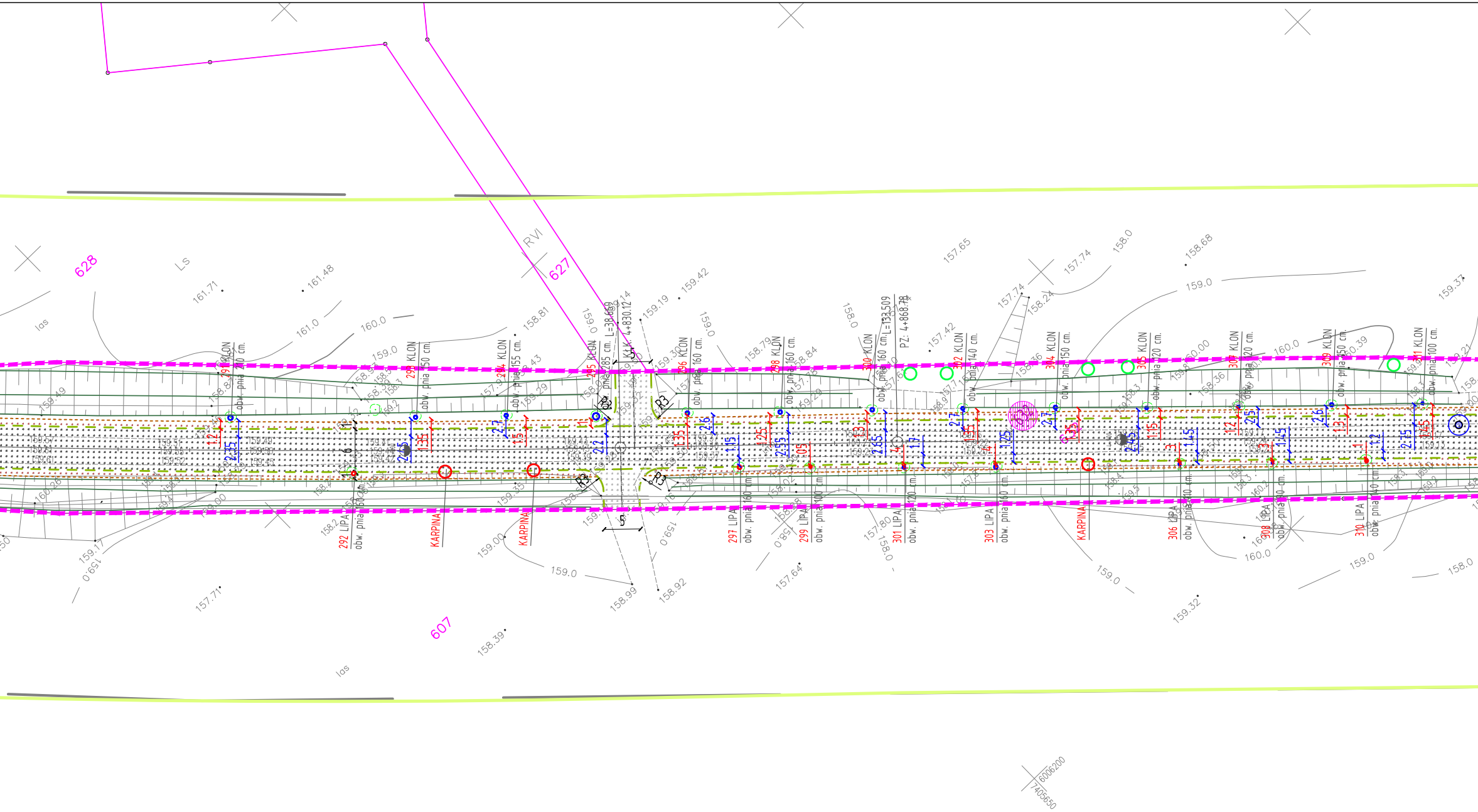
628
627
607
Ls
RVI
las
las
161.71
161.48
161.0
160.0
159.0
158.81
159.42
159.19
158.0
157.65
157.74
158.0
158.68
159.0
157.42
157.74
158.24
160.0
159.37
292 LIPA obw. pnia 160 cm.
291 KLON obw. pnia 210 cm.
293 KLON obw. pnia 150 cm.
294 KLON obw. pnia 155 cm.
295 KLON obw. pnia 285 cm.
296 KLON obw. pnia 160 cm.
297 LIPA obw. pnia 160 cm.
298 KLON obw. pnia 160 cm.
299 LIPA obw. pnia 100 cm.
300 KLON obw. pnia 160 cm.
301 LIPA obw. pnia 120 cm.
302 KLON obw. pnia 140 cm.
303 LIPA obw. pnia 160 cm.
304 KLON obw. pnia 150 cm.
305 KLON obw. pnia 120 cm.
306 LIPA obw. pnia 140 cm.
307 KLON obw. pnia 120 cm.
308 LIPA obw. pnia 190 cm.
309 KLON obw. pnia 150 cm.
310 LIPA obw. pnia 140 cm.
311 KLON obw. pnia 100 cm.
KARPINA
KARPINA
KARPINA
L=38.669
KłK: 4+830.12
L=133.509
PZ: 4+868.78
R3
R3
R3
R3
5
5
632
1.2
2.35
1.6
2.65
1.35
2.7
1.5
1
2.2
1.35
2.6
1.15
1.25
2.55
1.05
1.3
2.65
1.7
4
2.7
1.35
1.25
1.4
2.7
1.35
6.35
2.45
1.15
1.45
3
1.2
2.5
1.45
3
2.6
1.3
1.1
1.2
2.75
1.45
159.49
159.50
159.45
159.41
159.40
159.42
159.43
159.39
159.37
159.27
159.17
159.13
158.2
159.00
159.35
159.0
158.99
158.92
159.0
157.64
157.80
158.0
159.0
159.32
160.0
159.0
158.0
157.71
159.17
158.39
6606200
7405650

Arkusz 8

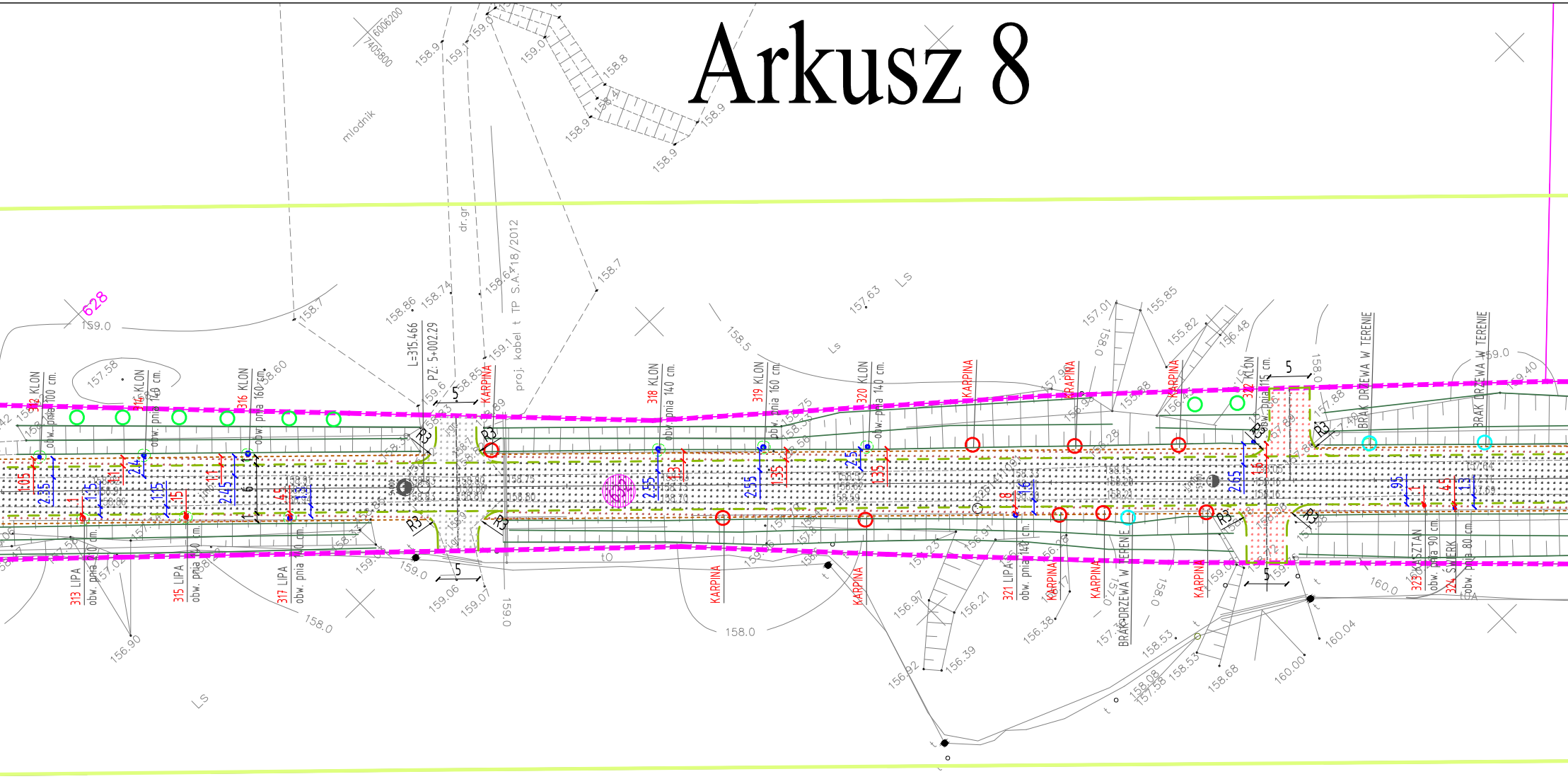
628
159.0
158.7
158.9
159.1
158.8
159.0
mlodnik
dr.gr
proj. kabel t TP S.A. 18/2012
L=315.466
PZ: 5+002.29
158.86
158.74
158.64
158.7
157.63
Ls
157.01
155.85
155.82
156.48
157.58
312 KLON obw. pnia 100 cm.
314 KLON obw. pnia 140 cm.
316 KLON obw. pnia 160 cm.
318 KLON obw. pnia 140 cm.
319 KLON obw. pnia 160 cm.
320 KLON obw. pnia 140 cm.
322 KLON obw. pnia 15 cm.
KARPINA
KARPINA
KARPINA
KARPINA
KARPINA
BRAK DRZEWA W TERENIE
BRAK DRZEWA W TERENIE
R3
R3
R3
R3
R3
R3
R3
R3
5
5
5
5
6
1.05
2.35
1.15
2.4
1.25
1.5
1.1
2.45
4.5
1.3
2.55
1.3
2.55
1.35
2.5
1.35
1.8
1.6
2.65
1.6
.95
1.1
4.5
1.3
313 LIPA obw. pnia 100 cm.
315 LIPA obw. pnia 100 cm.
317 LIPA obw. pnia 100 cm.
321 LIPA obw. pnia 140 cm.
BRAK DRZEWA W TERENIE
323 KASZTAN obw. pnia 90 cm.
324 ŚWIERK obw. pnia 80 cm.
159.0
159.06
159.07
159.0
158.0
158.0
156.90
156.97
156.21
156.39
156.92
156.38
158.53
158.53
158.68
158.08
157.58
160.00
160.04
160.0
Ls
tO
t

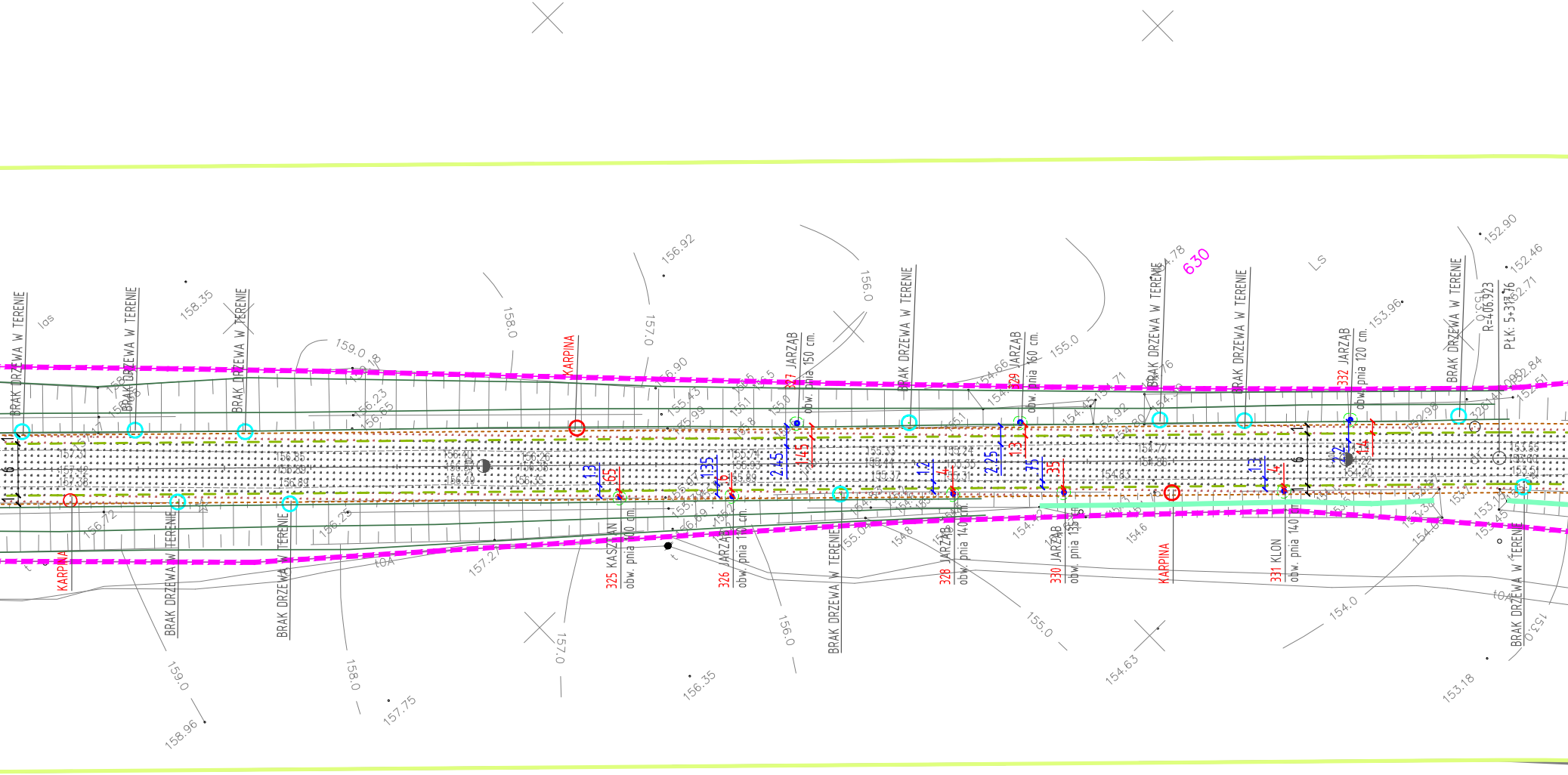
las
158.35
159.0
158.0
157.0
156.92
156.0
155.0
154.78
630
LS
153.96
152.90
152.46
152.71
R=406.923
P.Ł.K: 5+313.76
BRAK DRZEWA W TERENIE
BRAK DRZEWA W TERENIE
BRAK DRZEWA W TERENIE
KARPINA
327 JARZĄB obw. pnia 150 cm.
BRAK DRZEWA W TERENIE
329 JARZĄB obw. pnia 160 cm.
BRAK DRZEWA W TERENIE
BRAK DRZEWA W TERENIE
332 JARZĄB obw. pnia 120 cm.
BRAK DRZEWA W TERENIE
1.3
0.65
1.35
0.6
2.45
1.45
1.2
0.4
2.25
1.3
1.5
0.35
1.3
0.4
2.2
1.4
6
KARPINA
BRAK DRZEWA W TERENIE
BRAK DRZEWA W TERENIE
325 KASZTAN obw. pnia 100 cm.
326 JARZĄB obw. pnia 1.. cm.
BRAK DRZEWA W TERENIE
328 JARZĄB obw. pnia 140 cm.
330 JARZĄB obw. pnia 135 cm.
KARPINA
331 KLON obw. pnia 140 cm.
BRAK DRZEWA W TERENIE
156.72
157.27
154.6
159.0
158.96
158.0
157.75
157.0
156.35
156.0
155.0
154.63
154.0
153.18
153.0

Mapa d.c.
projektowych

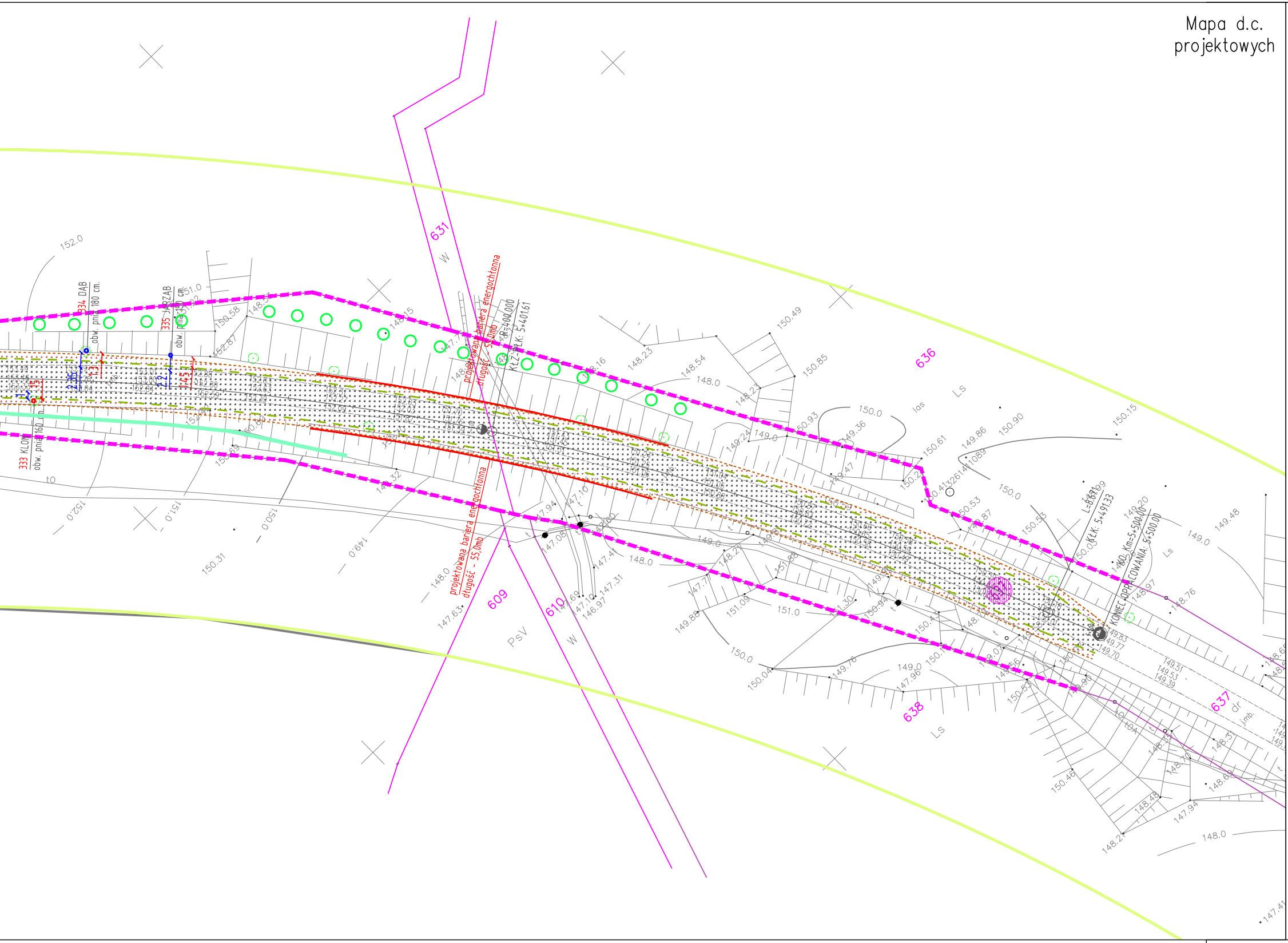
333 KLON
obw. pnia 160 cm.
334 DAB
obw. pnia 180 cm.
335 JARZAB
obw. pnia 150 cm.
1
1.15
2.35
1.3
2.2
1.45
projektowana bariera energochłonna
długość - 55,0mb
R=400.000
KŁZ-PŁK: 5+401.61
projektowana bariera energochłonna
długość - 55,0mb
L=8.67
KŁK: 5+491.33
KO: Km=5+500.00
KONIEC OPRACOWANIA: 5+500.00
631
636
637
638
609
610
W
W
PsV
Ls
Ls
Ls
las
dr
j.mb.
t
t0
152.0
152.0
151.0
151.0
150.0
150.0
150.0
150.0
149.0
149.0
149.0
148.0
148.0
148.0
148.0
151.0
153.49
153.46
153.33
153.04
153.01
153.00
152.84
152.88
152.80
152.59
152.40
151.70
151.76
151.59
151.43
151.45
151.31
150.58
152.87
150.31
150.69
149.32
148.15
148.16
148.23
148.54
148.23
150.49
150.85
150.93
149.36
149.24
149.47
150.61
149.86
150.90
150.15
150.21
150.53
150.87
150.53
150.03
149.99
149.20
149.48
148.97
148.76
149.83
149.77
149.70
149.51
149.53
149.39
147.94
147.08
147.10
147.41
147.31
147.69
146.97
147.63
148.21
147.71
151.09
151.88
149.88
150.04
149.76
147.96
150.46
148.48
148.21
147.94
148.69
148.31
147.41

DROMACC Maciej Białoszewski

Legenda:

▩	FREZOWANIE I POSZERZENIE DROGI BITUMICZNEJ KR 3
▦	PROJEKTOWANE CIĄGI PIESZE
▦	PROJEKTOWANE POBOCZA
▨	ZAKRESY WYJĘTE Z OPRACOWANIA EL-KOM I DKS22
▦	PROJEKTOWANE ZJAZDY Z BETONU ASALTOWEGO
▦	PROJEKTOWANE ZJAZDY Z KOSTKI BRUKOWEJ
▦	PROJEKTOWANE NAW. Z KOSTKI KAMIENNEJ
━	KRAWĘŻNIKI GRANITOWE WYSTAJĄCE
╌	KRAWĘŻNIKI GRANITOWE WTOPIONE
━	KRAWĘŻNIKI BETONOWE WYSTAJĄCE
╌	KRAWĘŻNIKI BETONOWE WTOPIONE
─	OBRZEŻA BETONOWE
━	ZAKRES MAPY D.C.PROJEKTOWYCH
━	REMONTOWANE ŚCIANKI Z PRZEPUSTEM
.9	ODLEGŁOŚĆ DRZEWA OD PROJ. JEZDNI
1.75	ODLEGŁOŚĆ DRZEWA OD ISTN. JEZDNI
289	DZIAŁKI ZNAJDUJĄCE SIĘ W LINIACH ROZGRANICZAJĄCYCH
╌	ISTNIEJĄCE LINIE ROZGR. PASA DROGOWEGO
╌	ISTNIEJĄCE PRZEPUSTY BEZ INGIERENCJI
○	DRZEWA PRZEWIDZIANE DO WYCINKI
○	DRZEWO BEZ INGERENCJI
╌	KRAWĘDZ JEZDNI
╌	KRAWĘDZ POBOCZA
◎	LOKALIZACJA ODWIERTÓW W GRUNCIE DO 3mb
◎	LOKALIZACJA ODWIERTÓW PRZEZ KONSTRUKCJĘ DO 3mb
☰	ODTWARZANE ROWY DROGOWE, SPŁAWNE
━	DROGOWE BARIERY STALOWE OCHRONNE U-14a
━	ZAKRES ODTWARZANYCH / REMONTOWANYCH ROWÓW

} Objęte odrębną decyzją zgodą na wycinkę

○ NASADZANE DĘBY SZYPUŁKOWE (QUERCUS ROBUR) W ILOŚCI 200 SZTUK

INWESTYCJA: "Przebudowa drogi powiatowej nr 1135N DW504 Milejewo - Kamiennik Wielki - Pomorska Wieś (DW509)"

JEDNOSTKA PROJEKTOWA

DROMACC
engineering and related
technical consulting

DROMACC Maciej Białoszewski
ul.Goworowska 31A/5
07-410 Ostrołęka
NIP: 758-210-07-65
REGON: 146110936
tel. +48 660 522 577

INWESTOR:

Starosta Powiatu Elbląskiego
ul.Saperów 14A,
82-300 Elbląg

ZAMAWIAJĄCY:

Zarząd Dróg Powiatowych w Elblągu
z/s w Pasłęku
ul. Dworcowa 6
14-400 Pasłęk

	imię i nazwisko:	nr uprawnień:	podpis:
PROJEKTANT DRÓG:	inż. Przemysław Wiącek	MAZ/0396/POOD/06	
SPRAWDZAJĄCY DRÓG:	mgr inż. Jacek Żuraw	PDK/0047/PWOD/04	
KOORDYNATOR PROJEKTU:	mgr inż.Maciej Białoszewski		

RYSUNEK: **PLAN ZAGOSPODAROWANIA TERENU** nr: 2.8

DATA:	SKALA:	FAZA:	REWIZJA:
09.2017	1:500	ZR	D

Projekt chroniony prawem autorskim

Rozpatrywać łącznie z projektami branżowymi