ŚLIWICA
RYCHLIKI
UKŁAD ARKUSZY
4
OZNACZENIA:
działki objęte wnioskiem ZRID
działki po podziale objęte wnioskiem ZRID
działki po podziale
granice działek
granice działek po ustaleniu
proj. poszerzenie pasa drogowego
linia rozgraniczająca teren inwestycji
granica terenu, na którym będzie realizowana inwestycja
istn. krawędź jezdni
istn. sieć wodociągowa
istn. kanalizacja sanitarna
istn. kabel telekomunikacyjny
istn. napowietrzna linia telekomunikacyjna
istn. kabel energetyczny
istn. napowietrzna linia energetyczna
istn. słup oświetleniowy
istn. drzewo
drzewo przewidziane do wycinki ze względu na kolizję z projektowaną drogą
lokalizacja i numer otworu wiertniczego
proj. krawędź jezdni
proj. krawędź pobocza
proj. krawężnik betonowy 15x30 cm wyniesiony +12 cm
proj. krawężnik betonowy 15x30 cm zaniżony +3 cm (zjazdy)
proj. krawężnik betonowy 15x30 cm zaniżony +2 cm (przejście dla pieszych)
proj. krawężnik betonowy 15x30 cm zaniżony 0 cm (chodnik)
proj. opornik z bruku kamiennego (z odzysku) zaniżony +3 cm
proj. opornik z bruku kamiennego (z odzysku) zaniżony 0 cm
proj. obrzeże betonowe 8x30 cm
proj. wodociąg
proj. sieć telekomunikacyjna
proj. jezdnia z betonu asfaltowego
proj. zjazdy z betonu asfaltowego (na drogi gminne)
proj. zjazdy z kruszywa łamanego (na odcinku remontu drogi)
proj. zjazdy z bruku kamiennego (z odzysku) - na odcinku rozbudowy drogi
proj. zjazdy z brukowej kostki betonowej czerwonej gr. 8 cm
proj. chodnik z brukowej kostki betonowej szarej gr. 8 cm
proj. opaska z brukowej kostki betonowej szarej gr. 8 cm
proj. umocnienie brukiem kamiennym (z odzysku) na zaprawie cementowej
proj. nasadzenia kompensacyjne
BIURO PROJEKTOWE
DROMAX
DANIEL NIEDŹWIECKI
10-692 Olsztyn
ul. Stanisława Flisa 7/24
e-mail: drogi.olsztyn@wp.pl
tel. 601-154-110
Biuro Inżynierii Komunikacyjnej "PROFIL"
mgr inż. Jacek Polinkiewicz
13-100 Nidzica, ul. Miła 10
tel. 516 106 465
e-mail: jpolin@wp.pl
Nazwa i adres obiektu:
Rozbudowa drogi powiatowej nr 1185N na odcinku
Śliwica - Barzyna - Rychliki od km 4+270 do km 9+597
PROJEKT ZAGOSPODAROWANIA TERENU
Projektant: branży drogowej mgr inż. Daniel Niedźwiecki upr. nr WAM/0006/POOD/10
Sprawdzający: branży drogowej mgr inż. Jacek Polinkiewicz upr. nr WAM/0096/POOD/07
Projektant: branży sanitarnej mgr inż. Bartosz Szewczyk upr. nr WAM/0023/POOS/08
Sprawdzający: branży sanitarnej mgr inż. Grzegorz Kowalewski upr. nr WAM/0022/POOS/08
Projektant: branży telekom. mgr Arkadiusz Wiszniewski upr. nr WAM/0149/ZOOT/05
Sprawdzający: branży telekom. mgr inż. Daniel Świeciak upr. nr WAM/0083/POOT/07
Skala: 1:500
Nr rys. 2.4
Data: październik 2014 r.
Uwagi:
Miejsce na klauzule urzędowe:

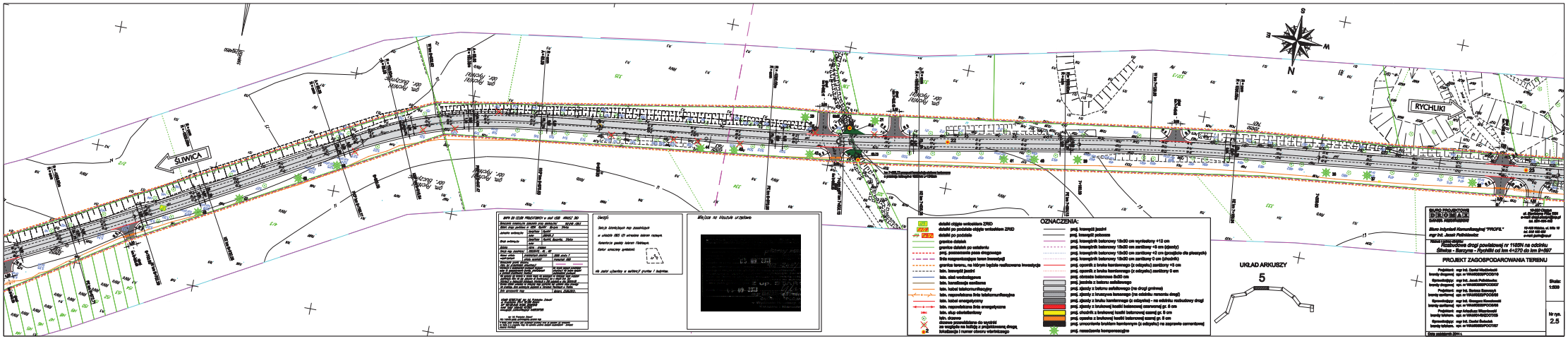


OZNACZENIA:

UKŁAD ARKUSZY

5

PROJEKT ZAGOSPODAROWANIA TERENU

Skala: 1:250

Nr rys. 2.5

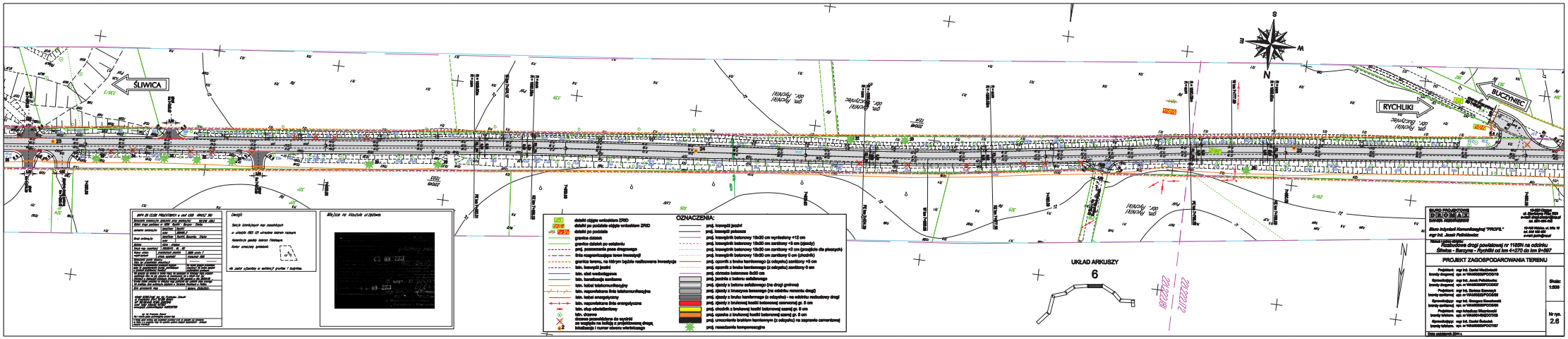
ŚLIWICA
RYCHLIKI
BUCZYNIEC
OZNACZENIA:
UKŁAD ARKUSZY
6
PROJEKT ZAGOSPODAROWANIA TERENU
Skala: 1:250
Nr rys. 2.6

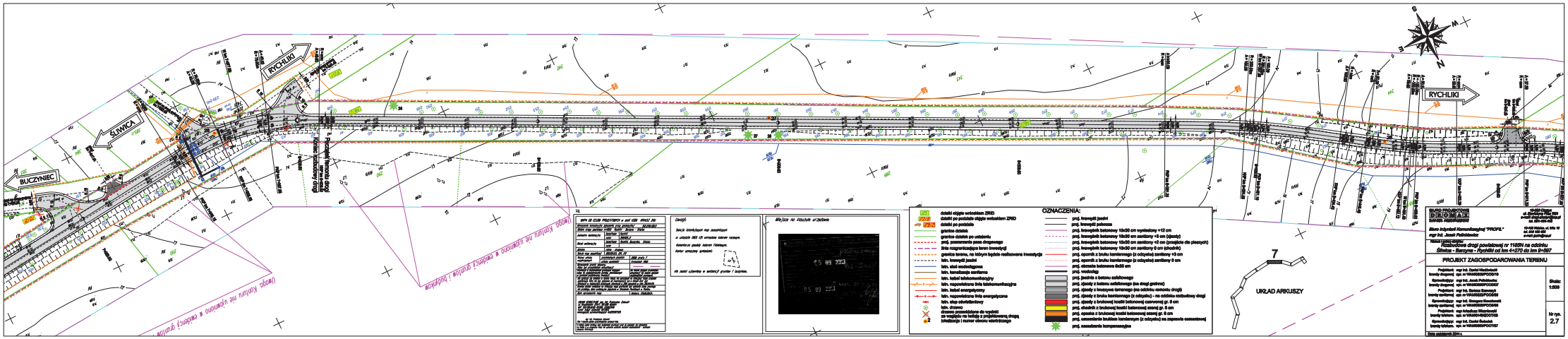

BUCZYNIEC
ŚLIWICA
RYCHLIKI
RYCHLIKI
Wysokość Kontraktu nie wyznacza w całości gruntów i budynków
Wysokość Kontraktu nie wyznacza w całości gruntów i budynków
7
UKŁAD ARKUSZY
OZNACZENIA:
działki objęte wnioskiem ZRID
działki po podziale objęte wnioskiem ZRID
działki po podziale
granica działek
granica działek po ustaleniu
proj. przewarstwienia pasa drogowego
linia rozgraniczająca teren inwestycji
granica terenu, na którym będzie realizowana inwestycja
istn. krawężnik jezdni
istn. ciąg pieszo-rowerowy
istn. kanalizacja sanitarna
istn. kabel telekomunikacyjny
istn. napowietrzna linia telekomunikacyjna
istn. kabel energetyczny
istn. napowietrzna linia energetyczna
istn. słup oświetleniowy
istn. drzewo
drzewo przeznaczone do wycięcia
ze względu na kolizję z projektowaną drogą
lokalizacja i numer otworu rewizyjnego
proj. krawężnik jezdni
proj. krawężnik pełnowy
proj. krawężnik betonowy 15x30 cm wystający +12 cm
proj. krawężnik betonowy 15x30 cm zanikający +3 cm (zjazdy)
proj. krawężnik betonowy 15x30 cm zanikający +3 cm (przejście dla pieszych)
proj. krawężnik betonowy 15x30 cm zanikający 0 cm (chodnik)
proj. opornik z kostki kamiennej (z odzysku) zanikający +3 cm
proj. opornik z kostki kamiennej (z odzysku) zanikający 0 cm
proj. chodnik betonowy 8x20 cm
proj. wodotrysk
proj. jezdnia z betonu asfaltowego
proj. zjazdy z betonu asfaltowego (na drogi gminne)
proj. zjazdy z kostki kamiennej (na odcinku zamknięcia drogi)
proj. zjazdy z kostki kamiennej (z odzysku) - na odcinku rozbudowy drogi
proj. zjazdy z brukowej kostki betonowej czerwonej gr. 8 cm
proj. chodnik z brukowej kostki betonowej szarej gr. 8 cm
proj. opaska z brukowej kostki betonowej szarej gr. 8 cm
proj. ekwiwalentne kostkom kamiennym (z odzysku) na wysepce ewakuacyjnej
proj. nasadzenie kompensacyjne
BIURO PROJEKTOWE DROMAX
Biuro Projektowe Komunikacyjnej "PROFIL"
mgr inż. Jacek Pokiełkowicz
Rozbudowa drogi powiatowej nr 1165N na odcinku Śliwica - Barzyna - Rychliki od km 4+270 do km 9+697
PROJEKT ZAGOSPODAROWANIA TERENU
Skala: 1:200
Nr rys. 2.7

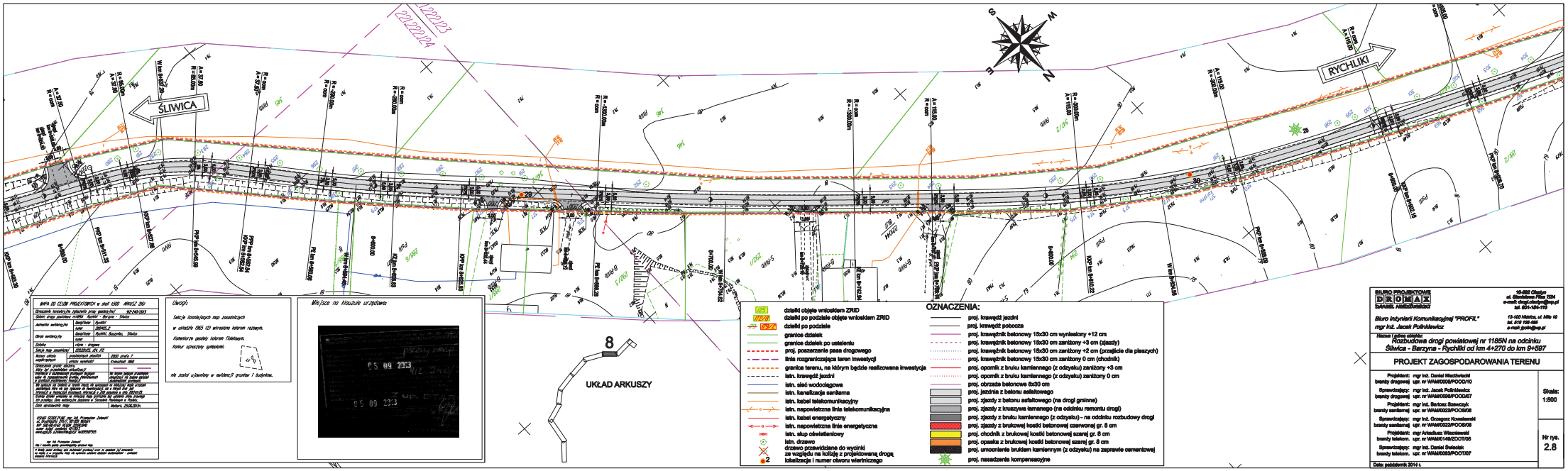


MAPA DO CELÓW PROJEKTOWYCH w skali 1:500 arkusz 2b/i

Uwagi:

Sekcje tabelaryczne map zasadniczych w układzie 1965 (2) wtórnego biorem rzutowym.

Kontrolne geodezyjne osnowy poziomej.

Kontur oznaczony symbolem:

nie został uzgodniony w ewidencji gruntów i budynków.

Miejsce na klauzule urzędowe:

05 09 2013

OZNACZENIA:

- działki objęte wnioskiem ZRID
- działki po podziale objęte wnioskiem ZRID
- działki po podziale
- granice działek
- granice działek po ustaleniu
- proj. poszerzenie pasa drogowego
- linia rozgraniczająca teren inwestycji
- granica terenu, na którym będzie realizowana inwestycja
- istn. krawężnik jezdni
- istn. sieć wodociągowa
- istn. kanalizacja sanitarna
- istn. kabel telekomunikacyjny
- istn. napowietrzna linia telekomunikacyjna
- istn. kabel energetyczny
- istn. napowietrzna linia energetyczna
- istn. słup oświetleniowy
- istn. drzewo
- drzewo przewidziane do wycinki ze względu na kolizję z projektowaną drogą
- 2 lokalizacja i numer otworu wiertniczego
- proj. krawędź jezdni
- proj. krawędź pobocza
- proj. krawężnik betonowy 15x30 cm wyniesiony +12 cm
- proj. krawężnik betonowy 15x30 cm zanižony +3 cm (zjazdy)
- proj. krawężnik betonowy 15x30 cm zanižony +2 cm (przejście dla pieszych)
- proj. krawężnik betonowy 15x30 cm zanižony 0 cm (chodnik)
- proj. opornik z bruku kamiennego (z odzysku) zanižony +3 cm
- proj. opornik z bruku kamiennego (z odzysku) zanižony 0 cm
- proj. obrzeża betonowe 8x30 cm
- proj. jezdnia z betonu asfaltowego
- proj. zjazdy z betonu asfaltowego (na drogi gminne)
- proj. zjazdy z kruszywa łamanego (na odcinku remontu drogi)
- proj. zjazdy z bruku kamiennego (z odzysku) - na odcinku rozbudowy drogi
- proj. zjazdy z brukowej kostki betonowej czerwonej gr. 8 cm
- proj. chodnik z brukowej kostki betonowej szarej gr. 8 cm
- proj. opaska z brukowej kostki betonowej szarej gr. 8 cm
- proj. umocnienie brukiem kamiennym (z odzysku) na zaprawie cementowej
- proj. nasadzenia kompensacyjne

BIURO PROJEKTOWE DROMAX
10-692 Olsztyn
ul. Stanisława Pilsa 10/4
e-mail: dromax@wp.pl
tel. 604-106-702

Biuro Inżynierii Komunikacyjnej "PROFIL"
mgr inż. Jacek Polińkiewicz
13-100 Nidzica, ul. Mła 10
tel. 610 109 460
e-mail: jpolin@wp.pl

Nazwa i adres obiektu:
Rozbudowa drogi powiatowej nr 1186N na odcinku
Śliwica - Barzyna - Rychliki od km 4+270 do km 9+597

PROJEKT ZAGOSPODAROWANIA TERENU

| | |
|---|---|
| Projektant: mgr inż. Daniel Niedźwiecki<br>branża drogowa upr. nr WAM/0009/POOD/10 | Skala: 1:500 |
| Sprawdzający: mgr inż. Jacek Polińkiewicz<br>branża drogowa upr. nr WAM/0068/POOD/07 | |
| Projektant: mgr inż. Bartosz Sawczyk<br>branża sanitarna upr. nr WAM/0023/POOS/08 | |
| Sprawdzający: mgr inż. Grzegorz Kowalewski<br>branża sanitarna upr. nr WAM/0023/POOS/08 | |
| Projektant: mgr Arkadiusz Wiszniewski<br>branża telekom. upr. nr WAM/0149/ZOOT/06 | Nr rys. 2.8 |
| Sprawdzający: mgr inż. Daniel Świtalski<br>branża telekom. upr. nr WAM/0068/POOT/07 | |

Data: październik 2014 r.