

OBSŁUGA INWESTYCJI BUDOWLANYCH

mgr inż. Jacek Hejman
82-300 Elbląg ul. Przybyszewskiego 15
tel. kom. 668 106 878

1

PROJEKT WYKONAWCZY


NAZWA INWESTYCJI: *Przebudowa drogi powiatowej Nr 1162 N Godkowo – Ząbrowiec – granica powiatu (Miłakowo) od km 0+860 do km 2+860*

ADRES OBIEKTU: województwo: warmińsko – mazurskie
powiat: elbląski
gmina Godkowo,
obręb Godkowo, działki nr: 22/2, 136/5,
obręb Skowrony, działka nr: 162,
obręb Ząbrowiec, działka nr: 21

BRANŻA: Drogi

Nazwa i kody CPV 45.23.32.20-7

INWESTOR: Zarząd Dróg Powiatowych w Elblągu z/s w Pasłęku
ul. Dworcowa 6, 14-400 Pasłęk

	Imię i nazwisko nr uprawnień	Podpis
Projektant	mgr inż. Małgorzata Michalik-Danowska 1971/EI/94	<i>mgr inż. Małgorzata Michalik-Danowska</i> uprawniony kierownik budowy i nadzoru projektant w zakresie dróg i nawierzchni lotniskowych Nr 1091/EL/86 Nr 1971/EL/94
Opracował	mgr inż. Jacek Hejman	
	mgr inż. Tomasz Wojtanowski	

SPIS ZAWARTOŚCI PROJEKTU WYKONAWCZEGO

Dokumenty formalno – prawne

- Oświadczenie Projektanta
- Kopia uprawnień do projektowania
- Kopia wpisu do Izby Inżynierów
- Postanowienie dot. Obowiązku przeprowadzenia oceny wpływu na środowisko nr GKŚ.6220.01.2013.IR z dnia 27 czerwca 2013 r.
- Decyzja o środowiskowych uwarunkowaniach dla przedsięwzięcia nr GKŚ.6220.01.2013IR z dnia 1 lipca 2013 r.
- Skrócone wypisy z rejestru gruntów
- Kopie mapy ewidencyjnej

Część opisowa

Opis Techniczny wraz z zestawieniami (zjazdów, przepustów, znaków)
Informacja o planie BIOZ

Część graficzna

Rys. nr 1 - 5 - plan sytuacyjno – wysokościowy skala 1: 500

Rys. nr 6 - przekroje konstrukcyjne skala 1: 50

OŚWIADCZENIE :

Zgodnie z art. 20 ust. 4 ustawy z dnia 7 lipca 1994 r. Prawo budowlane (tekst jednolity Dz. U. Z 2003 r. nr 207, poz. 2016 ze zmianami) oświadczam, że uproszczony projekt wykonawczy :

**„ Przebudowa drogi powiatowej Nr 1162 N
Godkowo – Ząbrowiec – granica powiatu (Miłakowo)
od km 0+860 do km 2+860 ”**

został sporządzony zgodnie z obowiązującymi przepisami oraz zasadami wiedzy technicznej.

projektant:

mgr inż. Małgorzata Michalik-Danowska
uprawniony inżynier budowy i nadzoru
projektant w zakresie dróg i nawierzchni lotniskowych
Nr 1091/EL/86 Nr 1971/EL/94

maj 2013

Elbląg, dnia 27.12.1994 r.

Nr 1971/E1/94

DECYZJA O STWIERDZENIU PRZYGETOWANIA
ZAWODOWEGO DO PEŁNIENIA SAMODZIELNYCH
FUNKCJI TECHNICZNYCH W BUDOWNICTWIE
=====

Na podstawie § 2 ust.1, § 5 ust.1, § 7 i § 13 ust.1 pkt 3 lit. rozporządzenia Ministra Gospodarki Terenowej i Ochrony Środowiska z dnia 20 lutego 1975 r. w sprawie samodzielnych funkcji technicznych w budownictwie / Dz.U. Nr 8, poz. 46; zm: Dz.U. Nr 69, poz. 299 z dnia 08 sierpnia 1991 r./ stwierdza się, że:

Pani Małgorzata MICHALIK - DANOWSKA - magister inżynier
budownictwa lądowego

urodzona dnia 04 marca 1950 roku w Elblągu wojew. elbląskie
posiada przygotowanie zawodowe upoważniające do wykonywania
samodzielnej funkcji

- KIEROWNIKA BUDOWY I ROBOT oraz PROJEKTANTA -

w specjalności konstrukcyjno-inżynierskiej w zakresie dróg i nawierzchni lotniskowych.

Pani Małgorzata MICHALIK - DANOWSKA - jest upoważniona do :

1. kierowania, nadzorowania i kontrolowania budowy i robót, kierowania i kontrolowania wytwarzania konstrukcyjnych elementów budowlanych oraz oceniania i badania stanu technicznego w zakresie budowli dróg i nawierzchni lotniskowych oraz typowych przepustów i mostów,
2. sporządzania projektów budowli dróg i nawierzchni lotniskowych oraz typowych przepustów i mostów.



[Handwritten signature]
Urząd Wojewódzki
Elbląg

ZA ZGODNOŚĆ Z ORYGINAŁEM



P O L S K A
I Z B A
INŻYNIERÓW
BUDOWNICTWA

Olsztyn 17 kwietnia 2013
(data)

Zaświadczenie nr 1767 / 2013

Pan/Pani **Małgorzata Michalik-Danowska**

miejsce zamieszkania **ul.Szwoleżerów 4**
82-300 Elbląg

jest członkiem Warmińsko – Mazurskiej

Okręgowej Izby Inżynierów Budownictwa o numerze

ewidencyjnym WAM / **BD/1682/01**

i posiada wymagane ubezpieczenie od odpowiedzialności cywilnej.

Niniejsze zaświadczenie jest ważne

od dnia **2013-05-01** do dnia **2014-04-30**

PRZEWODNICZĄCY
Warmińsko-Mazurskiej Okręgowej Izby
Inżynierów Budownictwa

mgr inż. Piotr Narloch

Podstawa prawna: art. 12 ust. 7 ustawy z dnia 7 lipca 1994 r. Prawo budowlane
(t.j. Dz.U. z 2006 r. Nr 156 poz. 1118 z zm.)

POSTANOWIENIE

Na podstawie art. 63 ust. 1 ustawy z dnia 3 października 2008 roku o udostępnianiu informacji o środowisku i jego ochronie, udziale społeczeństwa w ochronie środowiska oraz o ocenach oddziaływania na środowisko (Dz. U. Nr 199, poz. 1227 ze zmianami), § 3 ust. 1 pkt 60 rozporządzenia Rady Ministrów z dnia 9 listopada 2010 roku w sprawie określenia rodzajów przedsięwzięć mogących znacząco oddziaływać na środowisko oraz szczegółowych uwarunkowań związanych z kwalifikowaniem przedsięwzięcia do sporządzenia raportu o oddziaływaniu na środowisko (Dz. U. Nr 213, poz.1397) oraz art.123 ustawy z dnia 14 czerwca 1960 roku – Kodeks postępowania administracyjnego (Dz. U. Z 2013 r. poz.267 j. t.) po rozpatrzeniu wniosku złożonego przez pełnomocnika: Obsługa Inwestycji Budowlanych mgr inż. Jacek Hejman ul. Przybyszewskiego 15, 82-300 Elbląg występującego w imieniu Zarządu Dróg Powiatowych w Elblągu z siedzibą w Pasłęku, ul. Dworcowa 6, 14-400 Pasłęk w sprawie przedsięwzięcia mogącego potencjalnie znacząco oddziaływać na środowisko oraz po zasięgnięciu opinii : Państwowego Powiatowego Inspektora Sanitarnego dla Miasta i Powiatu Elbląg i Regionalnego Dyrektora Ochrony Środowiska w Olsztynie w sprawie obowiązku sporządzenia raportu oddziaływania na środowisko

POSTANAWIAM

nie nakładać obowiązku przeprowadzenia oceny oddziaływania na środowisko i sporządzania raportu oddziaływania na środowisko dla przedsięwzięcia polegającego na „ *Przebudowie drogi powiatowej Nr 1162 N Godkowo – Ząbrowiec – granica powiatu (Miłakowo) od km 0+860 do km 2+860*”, na działkach; Nr 22/2, Nr 136/5 położonych w obrębie geodezyjnym Godkowo, Nr 162 położonej w obrębie Skowrony, Nr 21 położonej obrębie Ząbrowiec, Gmina Godkowo”.

Uzasadnienie

W ramach przeprowadzonego przez organ postępowania w sprawie sporządzenia raportu dla w/w zamierzenia inwestycyjnego, uzyskano opinię:

- Państwowego Powiatowego Inspektora Sanitarnego w drodze opinii sanitarnej z dnia 07.06.2013 r. (data wpływu 17.06.2013 r.), Nr ZNS-4316/32/2/13 stwierdzającej, że nie ma potrzeby przeprowadzania oceny oddziaływania na środowisko, gdyż przedmiotowa inwestycja polega na przebudowie drogi powiatowej Nr 1162 N Godkowo – Ząbrowiec do granicy powiatu (Miłakowo) w granicach ewidencyjnych w/w działek o łącznej długości 2000 m. Przedsięwzięcie obejmuje m. in.: wykonanie poszerzenia w celu normowanej szerokości 5,50m na całej długości, remont przepustów pod koroną drogi i zjazdami, remont zjazdów na tereny przyjezdne , wykonanie nawierzchni bitumicznej z kamiennego kruszywa łamanego stabilizowanego mechanicznie. Celem inwestycji jest poprawa bezpieczeństwa użytkowników drogi, zwiększenie dostępności do terenów rolnych i leśnych oraz terenów zamieszkania i wypoczynku. W obrębie przedmiotowej drogi, na odcinku przewidzianym do remontu, usytuowane są trzy budynki mieszkalne. Najbliżej położony budynek znajduje się w odległości ok. 70 m od drogi. Hałas emitowany z przebudowywanej drogi nie może

przekraczać dopuszczalnych wartości hałasu określonych w rozporządzeniu Ministra Środowiska z dnia 14.06.2007 r. w sprawie dopuszczalnych poziomów hałasu w środowisku (Dz. U. Nr 120, poz.826 z póź. zm.). W przypadku przekroczenia dopuszczalnych wartości na granicy zabudowy mieszkaniowej należy przewidzieć rozwiązania minimalizujące negatywne oddziaływania (np. ograniczenie szybkości, budowę ekranów akustycznych czy nasadzenie zieleni). W ocenie Państwowego Powiatowego Inspektora Sanitarnego w Elblągu realizacja inwestycji w proponowanym we wniosku zakresie nie powinna stanowić zagrożenia natury higieniczno – zdrowotnej. W związku z powyższym uznano, że nie zachodzi potrzeba przeprowadzenia oceny oddziaływania na środowisko.

- Regionalnego Dyrektora Ochrony Środowiska w Olsztynie w drodze postanowienia z dnia 19.06.2013 r. (data wpływu 24.06.2013r.) WSTE.4240.4.22.2012.KS wyraził opinię, że nie istnieje potrzeba sporządzenia raportu o oddziaływaniu na środowisko, uzasadniając to następująco, że na podstawie art. 64 ust. 1 ustawy z dnia 3 października 2008r. o udostępnianiu informacji o środowisku i jego ochronie, udziale społeczeństwa w ochronie środowiska oraz o ocenach oddziaływania na środowisko (Dz. U. z 2008 r. Nr 199, poz. 1227, ze zm.), organem właściwym do wydania przedmiotowej opinii jest Regionalny Dyrektor Ochrony Środowiska.

Biorąc pod uwagę uwarunkowania wymienione w art. 63 ust.1 ustawy z dnia 3 października 2008 r. o udostępnianiu informacji o środowisku i jego ochronie, udziale społeczeństwa w ochronie środowiska oraz o ocenach oddziaływania na środowisko, na podstawie przedłożonej karty informacyjnej przedsięwzięcia przeanalizowano: skalę i charakter planowanego przedsięwzięcia, wielkość zajmowanego terenu, zakres robót związanych z realizacją inwestycji, prawdopodobieństwo, czas trwania, zasięg oddziaływania oraz odwracalność oddziaływania, a także wykorzystanie zasobów naturalnych, emisje i uciążliwości związane z eksploatacją inwestycji oraz usytuowanie przedsięwzięcia na obszarach wymagających specjalnej ochrony ze względu na występowanie gatunków roślin i zwierząt lub ich siedlisk przyrodniczych objętych ochroną, w tym obszarów Natura 2000.

Planowana inwestycja, została zaliczona, na podstawie § 3 ust.1 pkt 60 rozporządzenia Rady Ministrów z dnia 9 listopada 2010 r. w sprawie przedsięwzięcia mogących znacząco oddziaływać na środowisko (Dz. U. Nr 213, poz.1397), do przedsięwzięć mogących potencjalnie znacząco oddziaływać na środowisko.

Z danych przedstawionych w karcie informacyjnej przedsięwzięcia wynika, że planowane przedsięwzięcia polegać będą na przebudowie drogi powiatowej nr 1162 N Godkowo-Ząbrowiec- granica powiatu(Miłakowo) od 0+860 do 2+860.

Teren inwestycji nie jest objęty ustaleniami miejscowego planu zagospodarowania przestrzennego.

Aktualnie przedmiotowa droga posiada szerokość od 3,60 m do 5,00 m.

Z uwagi na liczne duże łaty, duże spękania siatkowe, liczne wyboje, ubytki powierzchniowe nawierzchni bitumicznej oraz brak normatywnych spadków poprzecznych stan techniczny nawierzchni jest bardzo zły. Droga posiada odwodnienia powierzchniowe. Spływ wód opadowych jest utrudniony przez niedrożne przepusty pod drogą, zjazdami. W wyniku przebudowy nie nastąpi zmiana sposobu odprowadzania wód opadowych.

Wody odprowadzane są powierzchniowo do rowów przydrożnych.

Zakres inwestycji obejmuje:

- remont drogi o nawierzchni bitumicznej o łącznej długości 2 km;
- wykonanie poszerzenia odcinka drogi w celu uzyskania normowej szerokości 5,50 m,
- remont przepustów pod koroną drogi i zjazdami,
- remont zjazdów na tereny przyległe, nawierzchnia bitumiczna i z kamiennego kruszywa łamanego stabilizowanego mechanicznie.

W ramach przedsięwzięcia nie przewiduje się budowy parkingów i placów. Celem projektu jest poprawa bezpieczeństwa użytkowników drogi.

Długość przebudowanej drogi wynosi 2 km. Łączna powierzchnia pasa drogowego w

granicach opracowania wynosi 41409 m², w tym powierzchnia terenu utwardzonego zajętego pod drogę wynosi 11425 m² co stanowi 27,6 % całej powierzchni pasa drogowego. W bezpośrednim otoczeniu inwestycji nie występują tereny chronione akustycznie. Najbliższa zabudowa mieszkalna zlokalizowana jest w odległości 80 metrów od planowanych robót. Z przedłożonych dokumentów wynika, iż drzewa rosnące w pasie drogowym nie wymagają wycinki. Projekt przewiduje usunięcie krzewów z pobocza drogi oraz rowów w celu uzyskania skrajni drogowej oraz odtworzenia odwodnienia powierzchniowego. W obszarze potencjalnego oddziaływania inwestycji nie występują obszary wodno- błotne, strefy ochronne ujęć wód oraz obszary ochronne zbiorników śródlądowych. Planowane przedsięwzięcie nie należy do kategorii przedsięwzięć stwarzających zagrożenie wystąpienia poważnej awarii. Z przedłożonych dokumentów wynika, że przedmiotowa inwestycja nie spowoduje negatywnych oddziaływań na środowisko, zarówno na etapie realizacji jak i eksploatacji. Oddziaływania w fazie realizacji inwestycji będzie miało charakter okresowy, lokalny i odwracalny, nie będzie stanowiło istotnego zagrożenia dla środowiska. W celu ograniczenia negatywnych oddziaływań przedsięwzięcia na środowisko prace będą wykonane przy użyciu sprzętu sprawnego technicznie. Zaplecze budowy będzie zlokalizowane na terenie utwardzonym. Wykonawca robót będzie posiadać odpowiednie sorbenty służące do unieszkodliwienia substancji ropopochodnych; ewentualne rozlanie lub wyciek będzie niezwłocznie usunięty. Powstające odpady będą magazynowane w wyznaczonym miejscu w oznakowanych pojemnikach, a następnie przekazywane do odbioru uprawnionym podmiotom. Teren zabudowy będzie wyposażony w przenośne sanitariaty, których zawartość będzie systematycznie usuwana przez uprawnione podmioty. Podczas budowy zostaną użyte materiały z atestem dopuszczającym do stosowania w budownictwie. Prace będą prowadzone w sposób ograniczający niszczenie oraz uszkodzanie drzew znajdujących się w zasięgu oddziaływania robót (będą zastosowane odpowiednie zabezpieczenia przed ewentualnym ich uszkodzeniem). Ponadto prace w obrębie korony drzew będą prowadzone ręcznie. Planowana inwestycja nie będzie powodowała transgranicznego oddziaływania. Z uwagi na zakres inwestycji nie będzie dochodzić do skumulowanych oddziaływań. Przedmiotowe przedsięwzięcie nie będzie związane z wycinką drzew. Z przedłożonych dokumentów wynika, iż inwestycja nie będzie związana z naruszeniem zakazów obowiązujących w stosunku do chronionych gatunków roślin, zwierząt i grzybów. Ewentualne wykonanie czynności związanych z naruszeniem zakazów obowiązujących w stosunku do gatunków roślin, zwierząt i grzybów objętych ochroną może nastąpić dopiero po uzyskaniu stosownego zezwolenia na odstępstwo od zakazów w stosunku do gatunków chronionych, na podstawie art. 56 ustawy z dnia 26 kwietnia 2004 r. O ochronie przyrody (t. j. Dz. U. 2013.627, ze zm.).

W przedłożonej karcie informacyjnej przedsięwzięcia odniesiono się do zapisów, do art. 81 ust.3 ustawy z 3 października 2008r. o udostępnianiu informacji o środowisku i jego ochronie, udziale społeczeństwa w ochronie środowiska oraz o ocenach oddziaływania na środowisko. Przedmiotowy teren znajduje się w obszarze dorzecza Wisły. Z przedłożonych dokumentów wynika, że planowane przedsięwzięcie nie spowoduje nieosiągnięcia celów środowiskowych zawartych w Planie Zagospodarowania Wodami na Obszarze Dorzecza Wisły przyjętego Uchwałą Rady Ministrów z dnia 22.02.2011r.(MP z dnia 21.06.2011r. Nr 49, poz. 549).

Planowana inwestycja zlokalizowana jest poza terenami objętymi ochroną, w rozumieniu ustawy z dnia 26 kwietnia 2004 r. o ochronie przyrody(t. j. Dz. U. 2013.627, ze zm.). Najbliższy obszar Natura 2000-obszar mający znaczenie dla Wspólnoty Natura 2000 Uroczysko Markowo PLH 280032- znajduje się w odległości ok. 2 km od terenu planowanej inwestycji. Z uwagi na rodzaj i skalę oddziaływania ograniczonego lokalnie do miejsca jego realizacji, planowane przedsięwzięcie nie będzie negatywnie oddziaływać na ww. obszar Natura 2000.

Wójt Gminy Godkowo po rozpatrzeniu przedłożonego wniosku oraz biorąc pod uwagę wyżej

wymienione opinie uznał, że nie zachodzi potrzeba przeprowadzenia oceny oddziaływania na środowisko i opracowania raportu o oddziaływaniu na środowisko.

P o u c z e n i e

Na niniejsze postanowienie nie służy zażalenie.

WÓJT
Janusz Ryszard Grzywalski

Otrzymują:

1. Chojnacka Wioletta, Plac Wolności 72.m1,11-130 Orneta.
2. Chojnacki Mariusz, Plac Wolności 72.m.1, 11-130 Orneta.
3. Czyżewski Leszek, Godkowo,14-407 Godkowo.
4. Wierzbicka Bożena, Godkowo,14-407 Godkowo.
5. Wierzbicki Anatol, Godkowo,14-407 Godkowo.
6. Agencja Nieruchomości Rolnych, Gospodarstwo Skarbu Państwa w Elblągu, ul. Nowodworska 10 B, 82-300 Elbląg.
7. " PEP-AGRO" Sp. z o. o. z siedzibą w Kwitajnach Wielkich, 14-407 Godkowo.
8. Państwowe Gospodarstwo Leśne" Lasy Państwowe" Nadleśnictwo Młynary, ul. 1 Maja 21a, 14-420 Młynary.
9. Skibiak Eugeniusz, ul. Władysława IV 28/11,82-300 Elbląg.
10. Skibiak Jan, ul. Stokowskiego 6 A/8, 81-056 Gdynia.
11. Pełnomocnik: Obsługa Inwestycji Budowlanych, mgr inż. Jacek Hejman, ul. Przybyszewskiego 15, 82-300 Elbląg.
12. Regionalna Dyrekcja Ochrony Środowiska w Olsztynie, Wydział Spraw Terenowych w Elblągu, ul. Wojska Polskiego1, 82-300 Elbląg.
13. Państwowy Powiatowy Inspektor Sanitarny dla Miasta i Powiatu Elbląg, ul. Królewiecka 195, 82-300 Elbląg.
14. BIP Urzędu Gminy w Godkowie.
15. Tablica Ogłoszeń Urzędu Gminy Godkowo.
16. Sołtys wsi Godkowo.
17. Sołtys wsi Skowrony.
18. Sołtys wsi Ząbrowiec.
- 19.a/a

GKŚ.6220.01.2013.IR

**Decyzja
o środowiskowych uwarunkowaniach**

Na podstawie art. 71 ust. 2 pkt. 2, art. 75 ust.1 pkt.4, art. 84, 85 ust. 2 pkt. 2 ustawy z dnia 3 października 2008 r. o udostępnieniu informacji o środowisku i jego ochronie, udziale społeczeństwa w ochronie środowiska oraz ocenach oddziaływania na środowisko (Dz. U. Nr 199, poz. 1227 z późn. zmianami), § 3 ust. 1, pkt 76 rozporządzenia Rady Ministrów z dnia 09.11.2011 r. w sprawie przedsięwzięć mogących znacząco oddziaływać na środowisko (Dz. U. Nr 213 poz. 1397 ze zmianami) oraz art. 104 ustawy z dnia 14 czerwca 1960 r. K. p. a. (Dz. U. z 2013 r. poz.267 j.t.) po rozpatrzeniu wniosku złożonego przez pełnomocnika: Obsługa Inwestycji Budowlanych mgr inż. Jacek Hejman ul. Przybyszewskiego 15, 82-300 Elbląg, występującego w imieniu Zarządu Dróg Powiatowych w Elblągu z siedzibą w Pasłęku, ul. Dworcowa 6, 14-400 Pasłęk wraz z załącznikami w tym kartą informacyjną przedsięwzięcia w sprawie wydania decyzji o środowiskowych uwarunkowaniach przedsięwzięcia polegającego na: **"Przebudowie drogi powiatowej Nr 1162 N Godkowo – Ząbrowiec – granica powiatu (Miłakowo) od km 0+860 do km 2+860 położonej na działkach nr 22/2, 136/5 w obrębie miejscowości Godkowo, położonej na działce nr 162 w obrębie miejscowości Skowrony, położonej na działce nr 21 w obrębie miejscowości gmina Godkowo powiat elbląski woj. Warmińsko – Mazurskie"**, po zasięgnięciu opinii Regionalnego Dyrektora Ochrony Środowiska w Olsztynie oraz Państwowego Powiatowego Inspektora Sanitarnego dla Miasta i Powiatu Elbląg.

o r z e k a m

brak potrzeby przeprowadzenia oceny oddziaływania przedsięwzięcia na środowisko.
Charakterystyka przedsięwzięcia stanowi integralny załącznik do niniejszej decyzji.

U z a s a d n i e n i e

Po wpłynięciu wniosku o wydanie decyzji o środowiskowych uwarunkowaniach na realizację w/w przedsięwzięcia wraz z kartą informacyjną w zakresie określonym art. 74 ust.1 pkt. 2 ustawy z dnia 3 października 2008 roku o udostępnieniu informacji o środowisku i jego ochronie oraz o ocenach oddziaływania na środowisko (Dz. U. 2008 nr 199 poz. 1227 z późn. zmianami) przeprowadzono analizę informacji zawartych w przedłożonych dokumentach zgodnie z rozporządzeniem Rady Ministrów z dnia 09.11.2011 r. w sprawie przedsięwzięć mogących znacząco oddziaływać na środowisko (Dz. U. Nr 213 poz. 1397 ze zmianami). Inwestycję polegającą na: "Przebudowie drogi powiatowej Nr 1162 N Godkowo – Ząbrowiec – granica powiatu (Miłakowo) od km 0+860 do km 2+860 położonej na działkach nr 22/2, 136/5 w obrębie miejscowości Godkowo, położonej na działce nr 162 w obrębie miejscowości Skowrony, położonej na działce nr 21 w obrębie miejscowości gmina Godkowo powiat elbląski woj. Warmińsko – Mazurskie", zakwalifikowano we wniosku do przedsięwzięć mogących potencjalnie oddziaływać na środowisko, o których mowa w § 3 ust. 1 pkt 60 rozporządzenia. Dla tego typu inwestycji obowiązek przeprowadzenia oceny oddziaływania przedsięwzięcia na środowisko lub brak takiego obowiązku stwierdza organ właściwy do wydania decyzji o środowiskowych uwarunkowaniach po zasięgnięciu opinii Regionalnego Dyrektora Ochrony Środowiska oraz Powiatowego Inspektora Sanitarnego. W związku z powyższym Wójt Gminy Godkowo wystąpił do Państwowego Powiatowego Inspektora Sanitarnego dla Miasta i Powiatu Elbląg oraz Regionalnego Dyrektora Ochrony Środowiska w Olsztynie o wydanie opinii co do potrzeby przeprowadzenia oceny oddziaływania przedsięwzięcia na środowisko. Pismami znak: GKŚ.6220.01.2013.IR z dnia 14.05.2013 r. prowadzący postępowanie wystąpił do w/w organów o uzyskanie stosownych opinii.

Państwowy Powiatowy Inspektor Sanitarny dla Miasta Powiatu Elbląg w opinii sanitarnej znak ZNS-4316/32/2/13 z dnia 07.06 2013 r. /data wpływu 17.06.2013/ stwierdził, że dla w/w przedsięwzięcia nie ma potrzeby przeprowadzenia oceny oddziaływania na środowisko gdyż przedmiotowa inwestycja polega na przebudowie drogi powiatowej Nr 1162 N Godkowo – Ząbrowiec do

granicy powiatu (Miłakowo) w granicach ewidencyjnych w/w działek o łącznej długości 2000 m. Przedsięwzięcie obejmuje m. in.: wykonanie poszerzenia w celu normowanej szerokości 5,50m na całej długości, remont przepustów pod koroną drogi i zjazdami, remont zjazdów na tereny przyjezdne, wykonanie nawierzchni bitumicznej z kamiennego kruszywa łamanego stabilizowanego mechanicznie. Celem inwestycji jest poprawa bezpieczeństwa użytkowników drogi, zwiększenie dostępności do terenów rolnych i leśnych oraz terenów zamieszkania i wypoczynku. W obrębie przedmiotowej drogi, na odcinku przewidzianym do remontu, usytuowane są trzy budynki mieszkalne. Najbliżej położony budynek znajduje się w odległości ok. 70 m od drogi. Hałas emitowany z przebudowywanej drogi nie może przekraczać dopuszczalnych wartości hałasu określonych w rozporządzeniu Ministra Środowiska z dnia 14.06.2007 r. w sprawie dopuszczalnych poziomów hałasu w środowisku (Dz. U. Nr 120, poz.826 z póź. zm.).W przypadku przekroczenia dopuszczalnych wartości na granicy zabudowy mieszkaniowej należy przewidzieć rozwiązania minimalizujące negatywne oddziaływania (np. ograniczenie szybkości, budowę ekranów akustycznych czy nasadzenie zieleni). W ocenie Państwowego Powiatowego Inspektora Sanitarnego w Elblągu realizacja inwestycji w proponowanym we wniosku zakresie nie powinna stanowić zagrożenia natury higieniczno – zdrowotnej. W związku z powyższym uznano, że nie zachodzi potrzeba przeprowadzenia oceny oddziaływania na środowisko.

Regionalny Dyrektor Ochrony Środowiska postanowieniem z dnia 19.06.2013 r. WSTE-4240.4.22.2013.KS /data wpływu 24.06.2013 r./ stwierdził, że dla przedmiotowej inwestycji nie ma potrzeby przeprowadzenia oceny oddziaływania na środowisko uzasadniając to następująco, że na podstawie art. 64 ust. 1 ustawy z dnia 3 października 2008r. o udostępnianiu informacji o środowisku i jego ochronie, udziale społeczeństwa w ochronie środowiska oraz o ocenach oddziaływania na środowisko (Dz. U. z 2008 r. Nr 199, poz. 1227, ze zm.), organem właściwym do wydania przedmiotowej opinii jest Regionalny Dyrektor Ochrony Środowiska.

Biorąc pod uwagę uwarunkowania wymienione w art. 63 ust.1 ustawy z dnia 3 października 2008 r. o udostępnianiu informacji o środowisku i jego ochronie, udziale społeczeństwa w ochronie środowiska oraz o ocenach oddziaływania na środowisko, na podstawie przedłożonej karty informacyjnej przedsięwzięcia przeanalizowano: skalę i charakter planowanego przedsięwzięcia, wielkość zajmowanego terenu, zakres robót związanych z realizacją inwestycji, prawdopodobieństwo, czas trwania, zasięg oddziaływania oraz odwracalność oddziaływania, a także wykorzystanie zasobów naturalnych, emisje i uciążliwości związane z eksploatacją inwestycji oraz usytuowanie przedsięwzięcia na obszarach wymagających specjalnej ochrony ze względu na występowanie gatunków roślin i zwierząt lub ich siedlisk przyrodniczych objętych ochroną, w tym obszarów Natura 2000. Planowana inwestycja, została zaliczona, na podstawie § 3 ust.1 pkt 60 rozporządzenia Rady Ministrów z dnia 9 listopada 2010 r. w sprawie przedsięwzięcia mogących znacząco oddziaływać na środowisko (Dz. U. Nr 213, poz.1397), do przedsięwzięć mogących potencjalnie znacząco oddziaływać na środowisko. Z danych przedstawionych w karcie informacyjnej przedsięwzięcia wynika, że planowane przedsięwzięcia polegać będą na przebudowie drogi powiatowej nr 1162 N Godkowo- Ząbrowiec- granica powiatu (Miłakowo) od 0+860 do 2+860.

Teren inwestycji nie jest objęty ustaleniami miejscowego planu zagospodarowania przestrzennego. Aktualnie przedmiotowa droga posiada szerokość od 3,60 m do 5,00 m.

Z uwagi na liczne duże łaty, duże spękania siatkowe, liczne wyboje, ubytki powierzchniowe nawierzchni bitumicznej oraz brak normatywnych spadków poprzecznych stan techniczny nawierzchni jest bardzo zły. Droga posiada odwodnienia powierzchniowe. Spływ wód opadowych jest utrudniony przez niedrożne przepusty pod drogą, zjazdami. W wyniku przebudowy nie nastąpi zmiana sposobu odprowadzania wód opadowych. Wody odprowadzane są powierzchniowo do rowów przydrożnych.

Zakres inwestycji obejmuje:

- remont drogi o nawierzchni bitumicznej o łącznej długości 2 km,
- wykonanie poszerzenia odcinka drogi w celu uzyskania normowej szerokości 5,50 m,
- remont przepustów pod koroną drogi i zjazdami,
- remont zjazdów na tereny przyległe, nawierzchnia bitumiczna i z kamiennego kruszywa łamanego stabilizowanego mechanicznie.

W ramach przedsięwzięcia nie przewiduje się budowy parkingów i placów. Celem projektu jest poprawa bezpieczeństwa użytkowników drogi.

Długość przebudowanej drogi wynosi 2 km. Łączna powierzchnia pasa drogowego w granicach opracowania wynosi 41409 m², w tym powierzchnia terenu utwardzonego zajętego pod drogę wynosi 11425 m² co stanowi 27,6 % całej powierzchni pasa drogowego.

W bezpośrednim otoczeniu inwestycji nie występują tereny chronione akustycznie. Najbliższa

zabudowa mieszkalna zlokalizowana jest w odległości 80 metrów od planowanych robót.

Z przedłożonych dokumentów wynika, iż drzewa rosnące w pasie drogowym nie wymagają wycinki. Projekt przewiduje usunięcie krzewów z pobocza drogi oraz rowów w celu uzyskania skrajni drogowej oraz odtworzenia odwodnienia powierzchniowego. W obszarze potencjalnego oddziaływania inwestycji nie występują obszary wodno-błotne, strefy ochronne ujęć wód oraz obszary ochronne zbiorników śródlądowych. Planowane przedsięwzięcie nie należy do kategorii przedsięwzięć stwarzających zagrożenie wystąpienia poważnej awarii. Z przedłożonych dokumentów wynika, że przedmiotowa inwestycja nie spowoduje negatywnych oddziaływań na środowisko, zarówno na etapie realizacji jak i eksploatacji. Oddziaływania w fazie realizacji inwestycji będzie miało charakter okresowy, lokalny i odwracalny, nie będzie stanowiło istotnego zagrożenia dla środowiska. W celu ograniczenia negatywnych oddziaływań przedsięwzięcia na środowisko prace będą wykonane przy użyciu sprzętu sprawnego technicznie. Zaplecze budowy będzie zlokalizowane na terenie utwardzonym. Wykonawca robót będzie posiadać odpowiednie sorbenty służące do unieszkodliwienia substancji ropopochodnych; ewentualne rozlanie lub wyciek będzie niezwłocznie usunięty. Powstające odpady będą magazynowane w wyznaczonym miejscu w oznakowanych pojemnikach, a następnie przekazywane do odbioru uprawnionym podmiotom. Teren zabudowy będzie wyposażony w przenośne sanitariaty, których zawartość będzie systematycznie usuwana przez uprawnione podmioty.

Podczas budowy zostaną użyte materiały z atestem dopuszczającym do stosowania w budownictwie. Prace będą prowadzone w sposób ograniczający niszczenie oraz uszkodzanie drzew znajdujących się w zasięgu oddziaływania robót (będą zastosowane odpowiednie zabezpieczenia przed ewentualnym ich uszkodzeniem). Ponadto prace w obrębie korony drzew będą prowadzone ręcznie. Planowana inwestycja nie będzie powodowała transgranicznego oddziaływania. Z uwagi na zakres inwestycji nie będzie dochodzić do skumulowanych oddziaływań.

Przedmiotowe przedsięwzięcie nie będzie związane z wycinką drzew. Z przedłożonych dokumentów wynika, iż inwestycja nie będzie związana z naruszeniem zakazów obowiązujących w stosunku do chronionych gatunków roślin, zwierząt i grzybów. Ewentualne wykonanie czynności związanych z naruszeniem zakazów obowiązujących w stosunku do gatunków roślin, zwierząt i grzybów objętych ochroną może nastąpić dopiero po uzyskaniu stosownego zezwolenia na odstępstwo od zakazów w stosunku do gatunków chronionych, na podstawie art. 56 ustawy z dnia 26 kwietnia 2004 r. O ochronie przyrody (t. j. Dz. U. 2013.627, ze zm.).

W przedłożonej karcie informacyjnej przedsięwzięcia odniesiono się do zapisów, do art. 81 ust.3 ustawy z 3 października 2008r. o udostępnianiu informacji o środowisku i jego ochronie, udziale społeczeństwa w ochronie środowiska oraz o ocenach oddziaływania na środowisko. Przedmiotowy teren znajduje się w obszarze dorzecza Wisły. Z przedłożonych dokumentów wynika, że planowane przedsięwzięcie nie spowoduje nieosiągnięcia celów środowiskowych zawartych w Planie Zagospodarowania Wodami na Obszarze Dorzecza Wisły przyjętego Uchwałą Rady Ministrów z dnia 22.02.2011r.(MP z dnia 21.06.2011r. Nr 49, poz. 549).

Planowana inwestycja zlokalizowana jest poza terenami objętymi ochroną, w rozumieniu ustawy z dnia 26 kwietnia 2004 r. o ochronie przyrody(t. j. Dz. U. 2013.627, ze zm.). Najbliższy obszar Natura 2000-obszar mający znaczenie dla Wspólnoty Natura 2000 Uroczysko Markowo PLH 280032- znajduje się w odległości ok. 2 km od terenu planowanej inwestycji. Z uwagi na rodzaj i skalę oddziaływania ograniczonego lokalnie do miejsca jego realizacji, planowane przedsięwzięcie nie będzie negatywnie oddziaływać na ww. obszar Natura 2000.

Rodzaj przedsięwzięcia i stosowana technologia stanowi, że zasięg oddziaływania jest minimalny oraz nie powoduje ryzyka oddziaływań transgranicznych. Z uwagi na zakres planowanej inwestycji nie występuje możliwość kumulowania się oddziaływań. Po przeanalizowaniu w/w uwarunkowań stwierdzono brak obowiązku przeprowadzenia oceny oddziaływania przedsięwzięcia na środowisko, ponieważ planowana inwestycja po spełnieniu przez inwestora wymaganych prawem obowiązków nie będzie w sposób znaczący oddziaływać na środowisko.

W trakcie postępowania administracyjnego związanego z wydaniem przedmiotowej decyzji tj. po wszczęciu postępowania, wydaniu postanowienia o braku obowiązku sporządzenia raportu oraz po jego zakończeniu nie wpłynęły żadne uwagi stron postępowania.

Mając na uwadze całość przeprowadzonego postępowania, kierując się skalą planowanego przedsięwzięcia, brakiem jego powiązań z innymi przedsięwzięciami mogącymi powodować kumulację oddziaływań, jego usytuowaniem z uwzględnieniem możliwego zagrożenia dla środowiska oraz rodzajem i skalą możliwego oddziaływania, orzeczono jak w sentencji.

Pouczenie

Zgodnie z art. 72 ust.3 ustawy z dnia 3 października 2008 roku o udostępnianiu informacji o środowisku i jego ochronie, udziale społeczeństwa w ochronie środowiska oraz o ocenach oddziaływania na środowisko (Dz. U. Nr 199, poz. 1227 ze zm.) decyzję o środowiskowych uwarunkowaniach dołącza się do wniosku o wydanie decyzji, o której mowa w art. 72 ust.1 ww. ustawy. Wniosek ten powinien być złożony nie później niż przed upływem czterech lat od dnia, w którym decyzja o środowiskowych uwarunkowaniach stała się ostateczna.

Od niniejszej decyzji służy stronom odwołanie do Samorządowego Kolegium Odwoławczego w Elblągu za pośrednictwem Wójta Gminy Godkowo w terminie 14 dni od daty jej doręczenia.

WÓJTA
Janusz Ryszard Grzywalski

Otrzymują:

1. Chojnacka Wioletta, Plac Wolności 72.m1,11-130 Orneta.
2. Chojnacki Mariusz, Plac Wolności 72.m.1, 11-130 Orneta.
3. Czyżewski Leszek, Godkowo,14-407 Godkowo.
4. Wierzbicka Bożena, Godkowo,14-407 Godkowo.
5. Wierzbicki Anatol, Godkowo,14-407 Godkowo.
6. Agencja Nieruchomości Rolnych, Gospodarstwo Skarbu Państwa w Elblągu, ul. Nowodworska 10 B, 82-300 Elbląg.
7. "PEP-AGRO" Sp. z o. o. z siedzibą w Kwitajnach Wielkich, 14-407 Godkowo.
8. Państwowe Gospodarstwo Leśne "Lasy Państwowe" Nadleśnictwo Młynary, ul. 1 Maja 21a, 14-420 Młynary.
9. Skibiak Eugeniusz, ul. Władysława IV 28/11,82-300 Elbląg.
10. Skibiak Jan, ul. Stokowskiego 6 A/8, 81-056 Gdynia.
11. Pełnomocnik: Obsługa Inwestycji Budowlanych, mgr inż. Jacek Hejman, ul. Przybyszewskiego 15, 82-300 Elbląg.
12. Regionalna Dyrekcja Ochrony Środowiska w Olsztynie, Wydział Spraw Terenowych w Elblągu, ul. Wojska Polskiego1, 82-300 Elbląg.
13. Państwowy Powiatowy Inspektor Sanitarny dla Miasta i Powiatu Elbląg, ul. Królewiecka 195, 82-300 Elbląg.
14. BIP Urzędu Gminy w Godkowie.
15. Tablica Ogłoszeń Urzędu Gminy Godkowo.
16. Sołtys wsi Godkowo.
17. Sołtys wsi Skowrony.
18. Sołtys wsi Ząbrowiec.
19. a/a.

**WYPIS SKRÓCONY Z REJESTRU GRUNTÓW
z komentarzem**

Województwo warmińsko-mazurskie

Powiat elbląski

Jednostka ewidencyjna 280402_2, Godkowo, Obręb Nr 0006, Godkowo

DZIAŁKA		POW. [ha]	NAZWISKO I IMIĘ (NAZWA) właściciela lub władającego	UDZ. WŁAD.	ADRES ZAMIESZKANIA (SIEDZIBA) miejscowość ulica nr	J.R.	
ozn. mapy	numer						
			Właściciel	Powiat Elbląski	1/1	82-300 Elbląg, Saperów 14A	
			Trwały zarząd	Zarząd Dróg Powiatowych w Elblągu z siedzibą w Pasłęku	1/1	14-400 Pasłęk, Dworcowa 6	
Godkowo Godkowo							
17	22/2	0.69	[położ. : Droga Powiatowa Nr.344]		[nom. praw. KW 27464]	54	
	Kom. do JR: G00054						
	uż. dr	0.69	Id dz. : 280402_2.0006.22/2				

II. działek: 1 Suma pow.: 0.69 Słownie : sześćdziesiąt dziewięć setnych hektara

Sporządzono według stanu na dzień 2013.02.18, 10:35:46.

Sporządził(a): Jadwiga Olejnik

Olejnik
inż. Jadwiga Olejnik
STAROBY
w Wydziale Geodezji i Kartografii
Kampania

**WYPIS SKRÓCONY Z REJESTRU GRUNTÓW
z komentarzem**

Województwo warmińsko-mazurskie

Powiat elbląski

Jednostka ewidencyjna 280402_2, Godkowo, Obręb Nr 0026, Ząbrowiec

DZIAŁKA		POW. [ha]	NAZWISKO I IMIĘ (NAZWA)	UDZ.	ADRES ZAMIESZKANIA (SIEDZIBA)	J.R.
ozn. mapy	numer		właściciela lub władającego	WŁAD.	miejsowość ulica nr	
		Właściciel	Powiat Elbląski	1/1	82-300 Elbląg, Saperów 14A	
		Trwały zarząd	Zarząd Dróg Powiatowych w Elblągu z siedzibą w Pasłoku	1/1	14-400 Pasłek, Dworcowa 6	
Godkowo Ząbrowiec						
1	21	6.52	[położ. : Droga Powiatowa Nr.342]		[nom. praw. KW 27475]	91
		Kom. do JR: G00091				
		uz. dr 6.52			Id dz. : 280402_2.0026.21	

II. działek: 1 Suma pow.: 6.52 Słownie : sześć hektarów pięćdziesiąt dwie setne hektara

Sporządzono według stanu na dzień 2013.02.18, 10:36:16.

Sporządził(a): Jadwiga Olejnik

Z up. STAROSTY

Olejnik
inż. Jadwiga Olejnik
STAROSZY GODETA
Specjalność: Geodezja, Kartografia,
Zemiarstwo, Nieuchomość

WYPIS SKRÓCONY Z REJESTRU GRUNTÓW

bez użytków z komentarzem

Województwo warmińsko-mazurskie

Powiat elbląski

Jednostka ewidencyjna 280402_2, Godkowo, Obręb Nr 0006, Godkowo

DZIAŁKA		POW. [ha]	NAZWISKO I IMIĘ (NAZWA) właściciela lub władającego	UDZ. WŁAD.	ADRES ZAMIESZKANIA (SIEDZIBA) miejscowość ulica nr	J.R.
ozn. mapy	numer					
		Właściciel	Powiat Elbląski	1/1	82-300 Elbląg, Saperów 14A	
		Trwały zarząd	Zarząd Dróg Powiatowych w Elblągu z siedzibą w Pasłęku	1/1	14-400 Pasłęk, Dworcowa 6	
Godkowo Godkowo						
1	136/5	5.26	[położ. : Droga Powiatowa Nr.342]		[nom. praw. KW 27464]	54
		Kom. do JR: G00054				
						Id dz. : 280402_2.0006.136/5

II. działek: 1 Suma pow.: 5.26 Słownie : pięć hektarów dwadzieścia sześć setnych hektara

Sporządzono według stanu na dzień 2013.05.09, 09:15:02.

Sporządził(a): Monika Niedbalska

Dokument niniejszy jest wypisem z opisowych danych ewidencji gruntów i budynków i nie jest przeznaczony do dokonania wpisu w księdze wieczystej

Z up. STAROSTY
Monika Niedbalska
Monika Niedbalska
PODINSPEKTOR
w Wydziale Geodezji, Kartografii,
Katastru i Nieruchomości

**WYPIS SKRÓCONY Z REJESTRU GRUNTÓW
z komentarzem**

Województwo warmińsko-mazurskie

Powiat elbląski

Jednostka ewidencyjna 280402_2, Godkowo, Obręb Nr 0022, Skowrony

DZIAŁKA		POW. [ha]	NAZWISKO I IMIĘ (NAZWA) właściciela lub władającego	UDZ. WŁAD.	ADRES ZAMIESZKANIA (SIEDZIBA) miejscowość ulica nr	J.R.
ozn. mapy	numer					
		Właściciel	Powiat Elbląski	1/1	82-300 Elbląg, Saperów 14A	
		Trwały zarząd	Zarząd Dróg Powiatowych w Elblągu z siedzibą w Pasłęku	1/1	14-400 Pasłęk, Dworcowa 6	
Godkowo Skowrony						
2	162	2.10	[położ. : Droga Powiatowa Nr.342]		[nom. praw. KW 27474]	73
		Kom. do JR: G00073				
		uż. dr 2.10			Id dz. : 280402_2.0022.AR_2.162	

II. działek: 1 Suma pow.: 2.10 Słownie : dwa hektary dziesięć setnych hektara

Sporządzono według stanu na dzień 2013.02.18, 10:36:02.

Sporządził(a): Jadwiga Olejnik

Z up. STAROSTY

Olejnik
inż. Jadwiga Olejnik
STARSZY GEODETA
w Wydziale Geodezji, Kartografii,
Katastru i Nieruchomości

STAROSTWO POWIATOWE
W ELBLĄGU



MAPA EWIDENCJI GRUNTÓW I BUDYNKÓW
SKALA 1:5000

Woj. warmińsko-mazurskie
 Powiat elbląski

Miasto, Gmina Godkowo

Obręb Godkowo, ul. 2

09 MAJ 2013

Z up. STAROSTY

Monika Niedbalska

PODINSPEKTOR
 w Wydziale Geodezji, Kartografii,
 Katastru i Nieruchomości



MAPA EWIDENCJI GRUNTÓW I BUDYNKÓW
SKALA 1:5000

Woj. warmińsko-mazurskie
Powiat elbląski
Miasto, Gmina Godkowo
Obręb Stroszyna, art. 1

09 MAJ 2018

Z up. STAROSTY
Elbląg
Monika Niedkalska
BODINSPEKTOR
w Wydziale Geodezji, Kartografii,
Katastru i Nieruchomości

STAROSTWO POWIATOWE
W ELBLĄGU



MAPA EWIDENCJI GRUNTÓW I BUDYNKÓW
SKALA 1:5000

Woj. warmińsko-mazurskie
Powiat elbląski
Miasto, Gmina Godkowo
Obszar Godkowo, ark. 1

09 MAJ 2013

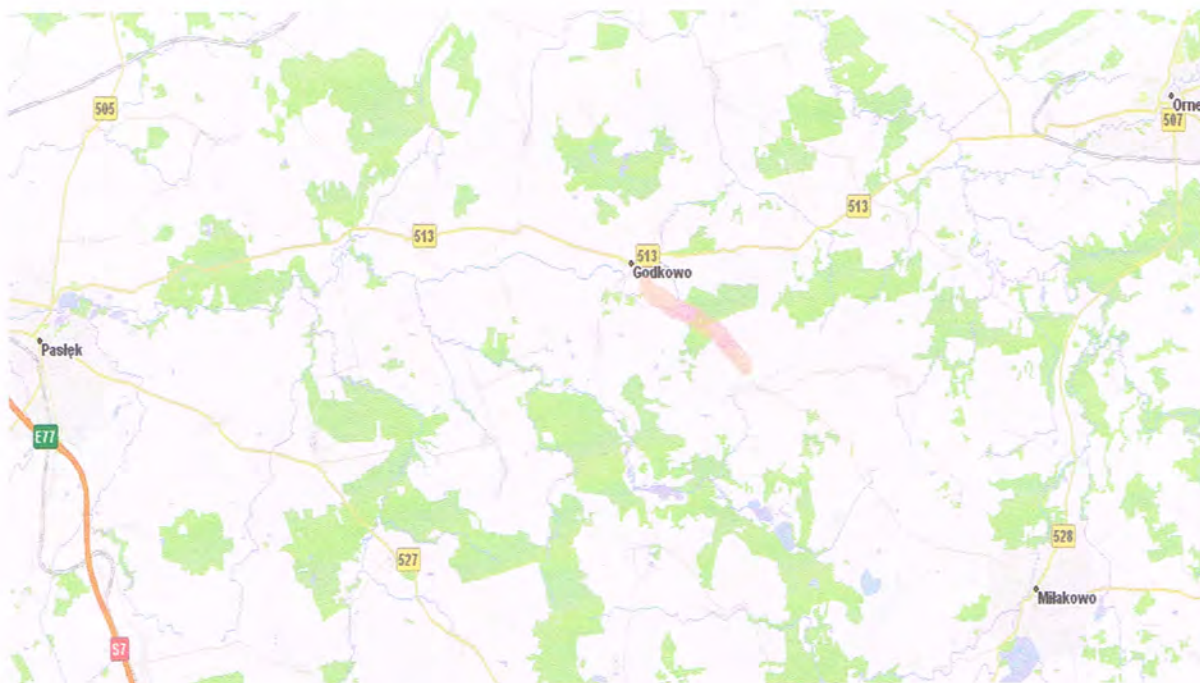
Z up. STAROSTY
Niedbala
Monika Niedbalska
PODINSPEKTOR
w Wydziale Geodezji, Kartografii,
Katastru i Nieruchomości

OPIS TECHNICZNY

Przebudowa drogi powiatowej Nr 1162 N Godkowo – Ząbrowiec – granica powiatu (Miłakowo) od km 0+860 do km 2+860

1. PRZEDMIOT INWESTYCJI

Przedmiotem dokumentacji jest przebudowa dwukilometrowego odcinka drogi powiatowej Nr 1162 N Godkowo - Ząbrowiec – granica powiatu (Miłakowo). Odcinek zlokalizowany jest pomiędzy Godkowem i Ząbrowcem w gminie Godkowo, na działkach: nr 136/5 – obręb Godkowo, nr 162 – obręb Skowrony, nr 22/2 - obręb Godkowo, nr 21- obręb Ząbrowiec. Droga Nr 1162 N stanowi połączenie drogi wojewódzkiej nr 513 z drogą wojewódzką nr 528.



Lokalizacja projektowanej przebudowy

Drogą tą przebiega linia komunikacji zbiorowej. Cały projektowany odcinek drogi jest elementem sieci dróg obsługujących wysokotowarowe gospodarstwa rolne, tereny leśne oraz ruch turystyczny (samochodowy i rowerowy). Dzięki projektowanemu wzmocnieniu konstrukcji w znacznym stopniu poprawi się bezpieczeństwo ruchu drogowego w gminie Godkowo.

2. OPIS STANU ISTNIEJĄCEGO

Odcinek drogi będący przedmiotem dokumentacji stanowi jedyny fragment, który nie został przebudowany. Zarówno od km 0+000 do km 0+860 jak i od km 2+860 do Miłakowa droga ma nawierzchnię w stanie dobrym. Nagła zmiana jakości nawierzchni stanowi ogromne niebezpieczeństwo dla uczestników ruchu drogowego.

Ponadto w stanie istniejącym podstawowymi mankamentami drogi są:

- tłuczniowa podbudowa drogi jest w wielu miejscach podbudową nienośną i wymaga wzmocnienia (zdjęcia 1-2),
- nawierzchnia bitumiczna jezdni wskutek bardzo długiego okresu eksploatacji jest w stanie bardzo złym (liczne spękania, duże łaty, niebezpieczne deformacje, obłamane krawędzie zdjęcia 1-6),
- jezdnie nie posiada normatywnych spadków podłużnych i poprzecznych,



zdjęcie 1




zdjęcie 2



zdjęcie 3



zdjęcie 4



zdjęcie 5



zdjęcie 6

3. PROJEKTOWANE ZAGOSPODAROWANIE TERENU

- Z uwagi na ograniczone środki finansowe przewidziano wzmocnienie istniejącej nawierzchni o szerokości 4,50 m. Nawierzchnię należy wykonać jedno warstwowo z SMA 16 DTS Jena. Średnia grubość warstwy - 6 cm. Spadek podłużny jezdni zmienny, zgodnie z niweletą. Spadek poprzeczny daszkowy 2 %. Na łukach poziomych zaprojektowano spadek jednostronny 2 % w kierunku środka łuku.

4. PRZEDMIOT I ZAKRES OPRACOWANIA

Przedmiotem opracowania jest wykonawczy projekt drogowy przebudowy odcinka drogi powiatowej. Projekt zawiera część opisową i graficzną. Dokumentacja zawiera docelową organizację ruchu.

5. ZESTAWIENIE POWIERZCHNI Z OKREŚLENIEM KONSTRUKCJI

- istniejąca nawierzchnia jezdni szerokości 4,5 m
- warstwa ścieralna – SMA 16 DTS Jena gr. 6 cm - powierzchnia 9 000,00 m²

6. ODWODNIENIE

- Odwodnienie drogi powierzchniowe do istniejących rowów.

7. OZNAKOWANIE PIONOWE

- dokumentacja nie uwzględnia wykonania oznakowania pionowego.

8. OZNAKOWANIE POZIOME

- dokumentacja nie uwzględnia wykonania oznakowania poziomego.

10. ELEMENTY BEZPIECZEŃSTWA RUCHU

- dokumentacja nie uwzględnia wykonania elementów bezpieczeństwa ruchu drogowego.

11. MATERIAŁY WYJŚCIOWE DO PROJEKTOWANIA

- Mapa sytuacyjno-wysokościowa z uzbrojeniem terenu w skali 1: 500.
- Umowa nr 6DM/2013 z dnia 11.02.2013 r. z Zarządem Dróg Powiatowych w Elblągu z/s w Pasłęku.
- Ustawa z dnia 07.07.1994 r. Prawo Budowlane (tekst jednolity w Dz. U. Z 2010 r. Nr 243 poz. 1623 z późniejszymi zmianami).
- Ustawa o drogach publicznych z dnia 21 marca 1985r. (tekst jednolity ustawy Dz. U. Z 2007 r. Nr 19, poz. 115 z późniejszymi zmianami)
- Rozporządzenie Ministra Transportu i Gospodarki Morskiej z dnia 2.03.1999 r. w sprawie warunków technicznych, jakim powinny odpowiadać drogi publiczne i ich usytuowanie (Dz.U. z 1999r Nr 43 poz. 430 z późniejszymi zmianami).
- Rozporządzenie Ministra Infrastruktury z dnia 18 maja 2004 r. w sprawie określania metod i podstaw sporządzania kosztorysu inwestorskiego, obliczania planowanych kosztów prac projektowych oraz planowych kosztów robót budowlanych określonych w programie funkcjonalno – użytkowym (Dz. U. Z 2004 r. Nr 130, poz. 1389).
- Rozporządzenie Ministra Infrastruktury z dnia 3 lipca 2003 r. w sprawie szczegółowych warunków technicznych dla znaków i sygnałów drogowych oraz urządzeń bezpieczeństwa ruchu drogowego i warunków ich umieszczania na drodze (Dz. U. z 2003 r. Nr 220 poz. 2181 z późniejszymi zmianami).
- ustalenia z inwestorem.
- wizje i pomiary w terenie.

12. ROBOTY ZIEMNE

Nie dotyczy.

13. REGULACJA URZĄDZEŃ

Nie dotyczy.

14. GRANICE DZIAŁEK

W związku z planowaną przebudową nie jest planowana zmiana granic. Cały zakres opracowania znajduje się w obszarze pasa drogowego.

15. WYCINKA DRZEW

Projekt przebudowy nie przewiduje wycinki drzew.

16. OCHRONA ŚRODOWISKA – WYMAGANIA DECYZJI ŚRODOWISKOWEJ

Wójt gminy Godkowo w drodze postanowienia nie nałożył obowiązku przeprowadzenia oceny wpływu na środowisko i sporządzenia raportu oddziaływania na środowisko dla powyższego zadania.

Zgodnie z decyzją o środowiskowych uwarunkowaniach dla przedsięwzięcia polegającego na: „Przebudowie drogi powiatowej Nr 1162 N Godkowo – Ząbrowiec – granica powiatu (Miłakowo) od km 0+860 do km 2+860” planowane przedsięwzięcie należy realizować i eksploatować z uwzględnieniem następujących warunków:

- ▲ w celu ograniczenia uciążliwości hałasowej prace budowlane prowadzić w porze dziennej (między 6.00 – 22.00). Zadbać, by urządzenia emitujące hałas o dużym natężeniu nie pracowały równocześnie,

- ▲ zorganizować zaplecze budowy i plac budowy oraz prowadzić drogi techniczne zapewniając oszczędne korzystanie z terenu i minimalne przekształcenie jego powierzchni, a po zakończeniu prac przeprowadzić rekultywację,
- ▲ w celu ograniczenia uciążliwości związanych z realizacją planowanego przedsięwzięcia należy właściwie zaplanować i zorganizować kolejność prowadzonych robót,
- ▲ roboty ziemne należy prowadzić etapowo. Warstwę gleby o grubości 30 – 40 cm należy zdjąć i ułożyć na odkład, a po zakończeniu robót budowlanych – ponownie wykorzystać,
- ▲ zabezpieczyć wody powierzchniowe przed zasypywaniem wskutek prowadzenia prac oraz przed spływem i przenikaniem zanieczyszczeń pochodzących z wyłukiwania materiałów stosowanych do budowy, wycieków z maszyn oraz przed ściekami z terenu baz budowy oraz zaplecza technicznego. Stosować wyłącznie sprawne środki transportu oraz sprzęt zmechanizowany posiadający niezbędne atesty,
- ▲ prace niwelacyjne prowadzić w taki sposób, aby uniknąć odwodnienia pobliskich terenów. Nie powodować zmiany lub ograniczenia wielkości przepływów w ciekach powierzchniowych i wodach podziemnych oraz zmiany kierunków i prędkości przepływów wód,
- ▲ zachować warunki bezpieczeństwa podczas wykonywania robót. Teren budowy oznakować i zabezpieczyć przed dostępem osób niepowołanych.
- ▲ Dla prawidłowego funkcjonowania obiektu w czasie jego eksploatacji w projekcie zastosowano rozwiązania techniczne i technologiczne zapewniające standard czystości wód opadowych.
- ▲ Ponadto w czasie budowy obiektu należy stosować wyłącznie atestowane i sprawne maszyny i urządzenia. Na wypadek wystąpienia wycieku substancji ropopochodnych budowę należy zaopatrzyć w środki do utylizacji.
- ▲ Podczas budowy powstające odpady należy gromadzić w pojemnikach, po czym sukcesywnie wywozić na wysypisko do utylizacji.

17. OCHRONA ZABYTKÓW

Działka i teren, na którym jest projektowany obiekt budowlany, nie są wpisane do rejestru zabytków – oraz nie podlegają ochronie na podstawie ustaleń warunków zabudowy).

18. DANE OKREŚLAJĄCE WPŁYW EKSPLOATACJI GÓRNICZEJ NA DZIAŁKĘ LUB TEREN ZAMIERZENIA BUDOWLANEGO, ZNAJDUJĄCEGO SIĘ W GRANICACH TERENU GÓRNICZEGO

– nie dotyczy

UWAGA:

Przed przystąpieniem do robót należy odszukać i zabezpieczyć punkty osnowy geodezyjnej.

projektant:

mgr inż. Małgorzata Michałik-Danowska
uprawniony kierownik budowy i nadzoru
projektant w zakresie dróg i nawierzchni lotniskowych
Nr 1971/EL/86 Nr 1971/EL/94

Część opisowa
informacji dotyczącej bezpieczeństwa i ochrony zdrowia przy

*przebudowie drogi powiatowej Nr 1162 N Godkowo – Ząbrowiec – granica powiatu (Miłakowo)
od km 0+860 do km 2+860*

Na podstawie art. 21a ustawy z dnia 7 lipca 1994 r. Prawo Budowlane (tekst jednolity Dz. U. Z 2003 r. Nr 207 poz. 2016) oraz rozporządzenia Ministra Infrastruktury z dnia 23.06.2003 r. w sprawie informacji dotyczącej bezpieczeństwa i ochrony zdrowia oraz planu bezpieczeństwa i ochrony zdrowia (Dz. U. Z 2003 r. Nr 120 poz. 1126) , sporządzono poniższą informację dotyczącą bezpieczeństwa i ochrony zdrowia.

Zakres całego zamierzenia budowlanego oraz kolejność realizacji poszczególnych obiektów:

- oznakowanie robót
- wykonanie nawierzchni z SMA 16 KR3

• **Wykaz istniejących obiektów budowlanych**

Na przebudowywanym odcinku znajduje się jezdnia o podbudowie tłuczniowej i nawierzchni bitumicznej o szerokości od 3,60 do 5,50 m.

α) Elementy zagospodarowania działki lub terenu, które mogą stwarzać zagrożenie bezpieczeństwa i zdrowia ludzi

zagrożenie bezpieczeństwa i zdrowia ludzi będzie stwarzał ruch kołowy samochodów osobowych i ciężarowych oraz sprzęt specjalistyczny (koparki, równiarki, spycharki, walce, układarki mas bitumicznych) podczas wykonywania robót.

β) Przewidywane zagrożenia występujące podczas realizacji robót budowlanych określające skalę i rodzaje zagrożeń oraz miejsce i czas występowania.

Podczas realizacji zadania mogą wystąpić następujące zagrożenia:

- Podczas wykonywania robót ziemnych, podbudowy i nawierzchni za pomocą sprzętu specjalistycznego należy zwrócić szczególną uwagę na ludzi zatrudnionych przy wykonywaniu tych robót
- Przy wykonywaniu robót wykończeniowych należy zwrócić szczególną uwagę na fakt iż roboty te będą wykonywane w bezpośrednim sąsiedztwie ruchu kołowego

5. Sposób prowadzenia instruktażu pracowników przed przystąpieniem do robót szczególnie niebezpiecznych.

Ze względu na charakter robót instruktaż ogólny musi być prowadzony przed przystąpieniem do pracy oraz instruktaż stanowiskowy osobny dla obsługi poszczególnych maszyn i urządzeń, które będą stosowane w trakcie budowy i musi obejmować następujące elementy:

Instruktaż ogólny obejmujący:

- przekazanie pracownikom jaki zakres i rodzaj robót będzie wykonywany, rozdział zadań i odpowiedzialność dla poszczególnych pracowników,
- zapoznanie pracowników z zagrożeniami mogącymi występować podczas realizacji robót,
- wyznaczenie stref zagrożeń,
- zapoznanie pracowników z organizacją robót oraz organizacją transportu materiałów i organizacją komunikacji,
- sprawdzenie i ewentualne uzupełnienie wyposażenia pracowników w sprzęt ochrony osobistej oraz odzież ochronną,
- sprawdzenie sprawności i stanu technicznego sprzętu i narzędzi wykorzystywanych do wykonania robót,
- przeszkolenie pracowników w zakresie posługiwania się sprzętem i narzędziami,

- określenie zasad i sposobu zabezpieczenia terenu realizacji robót przed dostępem osób postronnych,
- instruktaż w zakresie przestrzegania zasad bhp dotyczących realizacji robót i używania sprzętu budowlanego.

Instruktaż stanowiskowy obejmuje:

- sprawdzenie i uzupełnienie w miarę potrzeb wyposażenia pracowników niezbędny dla poszczególnych stanowisk sprzęt ochrony osobistej oraz odzież ochronną,
 - sprawdzenie sprawności i stanu technicznego sprzętu i narzędzi wykorzystywanych do wykonania robót, zapoznanie pracownika z instrukcją obsługi urządzenia, do którego został przydzielony,
 - przeszkolenie pracowników w zakresie posługiwania się sprzętem i narzędziami ze szczególnym zwróceniem uwagi na prawidłowe ich użytkowanie,
 - instruktaż w zakresie przestrzegania zasad bhp dotyczących powierzonego do użytkowania sprzętu budowlanego oraz sposobu sprawdzenia jego sprawności zabezpieczeń przed narażeniem zdrowia i życia podczas obsługi.
- **Środki techniczne i organizacyjne zapobiegające niebezpieczeństwom wynikającym z wykonywania robót budowlanych w strefach szczególnego zagrożenia zdrowia lub w ich bezpośrednim sąsiedztwie, w tym zapewniających bezpieczną i sprawną komunikację umożliwiającą szybką ewakuację na wypadek pożaru, awarii i innych zagrożeń.**

Środki techniczne

Wszyscy pracownicy zatrudnieni podczas realizacji tego zadania powinni mieć aktualne badania lekarskie dopuszczające ich do pracy na danym stanowisku oraz niezbędne uprawnienia i zaświadczenia. Wszyscy pracownicy winni być wyposażeni w środki ochrony osobistej jak: ubrania robocze i ochronne, rękawice ochronne, ochronniki słuchu, kamizelki ostrzegawcze itp. Sprzęt oraz narzędzia powinny posiadać aktualne świadectwa dopuszczające do ich stosowania.

Środki organizacyjne

Zabezpieczenie miejsca wykonywania robót przed dostępem osób postronnych. W trakcie realizacji robót musi być zapewniona komunikacja – przejazd umożliwiający w każdej chwili ewakuację osób. Ustalić z pracownikami harmonogram realizacji poszczególnych elementów robót i terminarz wykonywania prac o szczególnym zagrożeniu bezpieczeństwa, uczulić, żeby zachowali szczególną ostrożność przy wykonywaniu zagrożonych czynności.

Prowadzone roboty bezwzględnie oznakować w ciągu przebudowywanej drogi znakami drogowymi przewidzianymi w projekcie organizacji ruchu na czas robót.

UWAGA:

Plan bezpieczeństwa i ochrony zdrowia na budowie sporządza się jeżeli: w trakcie budowy będzie wykonywany jeden z rodzajów robót budowlanych wymienionych w ust. 2 art. 21a ustawy Prawo Budowlane lub przewidywane roboty mają trwać dłużej niż 30 dni roboczych i jednocześnie będzie przy nich zatrudnionych co najmniej 20 pracowników lub pracochłonność planowanych robót będzie przekraczać 500 osobodni.

Przy projektowanym obiekcie kiedy nie występują okoliczności art. 21a Prawo Budowlane kierownik budowy nie jest zobowiązany do sporządzania planu BIOZ.

Sporządził:
Jacek Hejman

