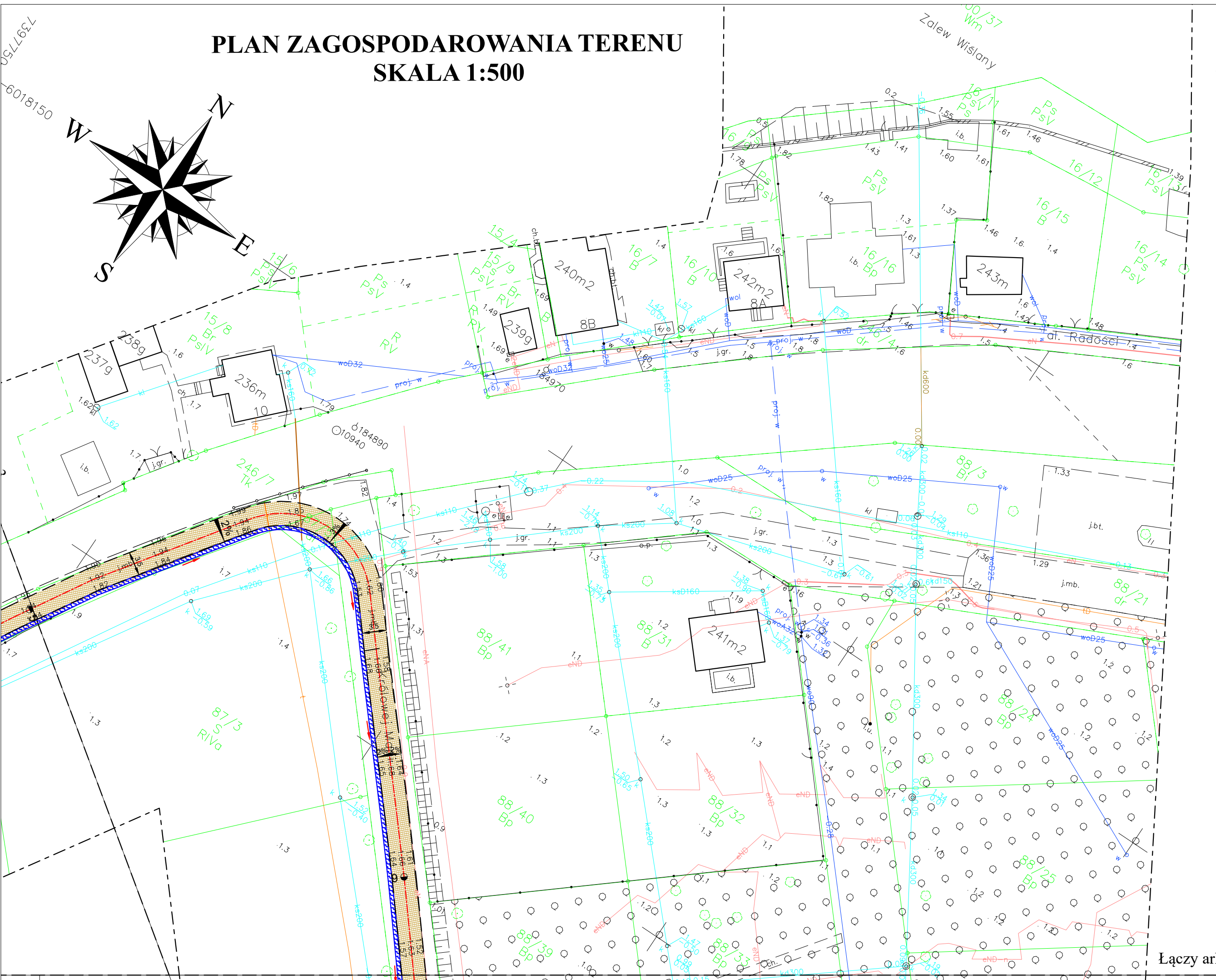

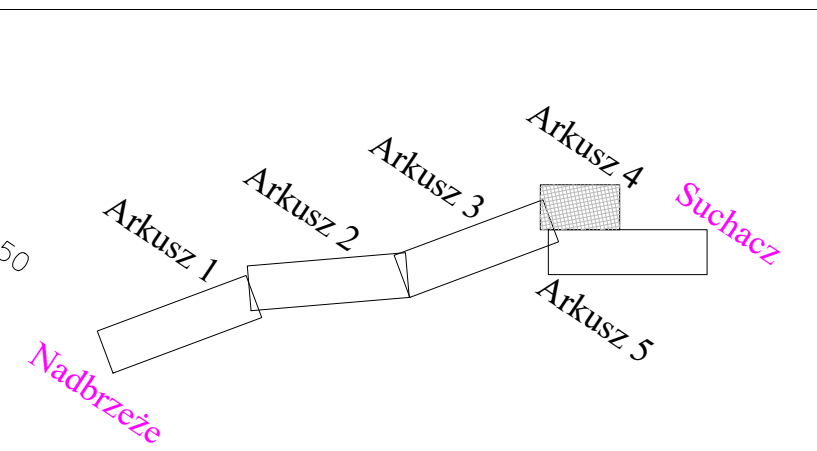


# PLAN ZAGOSPODAROWANIA TERENU

## SKALA 1:500



Łączy ark.: 5



<b>MAPA DO CELÓW PROJEKTOWYCH</b>	Przedsiębiorstwo Usług Geodezyjno - Kartograficznych <b>geoexpres</b>		ul. Bednarska 12 I / A 82-300 Elbląg	
	Przedstawiciel wykonawcy: mgr inż. Marek Smoliński nr upr. 15399		Kierownik robót: mgr inż. Marek Smoliński nr upr. 15399	
	Nr ks. rob. 337/2020		Nadbrzeże - Suchacz	
	280409_5		2000/7	
Identyfikator	Identyfikator	Skala mapy	1:500	
Nazwa	Nazwa	Nazwa układu współrzędnych	PL-EVRF2007-NH	
Oznaczenie granic obszaru, który był przedmiotem aktualizacji informacji o służebnościach grunтовых zapisanych w KW, mających wpływ na zagospodarowanie gruntów, zlokalizowanych w granicach inwestycji				
Data opracowania mapy				
2021.01.29 r.			<b>Arkusz 4 (5)</b>	

Legenda	
	Nawierzchnia bitumiczna z wymianą konstrukcji
	Nawierzchnia bitumiczna
	Nawierzchnia z kostki betonowej - zjazdu
	Nawierzchnia z kostki betonowej - chodnik
	Krawędź jezdni
	Krawężnik betonowy 15x30
	Krawężnik betonowy 12x25
	Obrzeże betonowe 8x30
	Ciek betonowy
	Przykanalik kd ø200
	Wpust deszczowy
	Zabruk kamienny
	Rura osłonowa typu arot

TRASA Mirosław Klotzke		ul. Łąkowa 6 Rotmanka 83-010 Straszyn
<b>Remont drogi powiatowej nr 1134 N na odcinku Nadbrzeże - Suchacz.</b>		
Investor:	Powiat Elbląski Saperów 14a, 82-300 Elbląg	Nr rysunku: 1.4
Rysunek:	Plan zagospodarowania terenu	Data
Faza:	Projekt budowlano - wykonawczy	06.2021
Branża:	Drogi	Skala: 1 : 500
Projektant:	mgr inż. Mirosław Klotzke	Podpis
Sprawdzający:	mgr inż. Marek Mąkosa	Podpis